[Mp 164]

ATLAS

DE L'HISTOIRE

DU

CONSULAT ET DE L'EMPIRE

DRESSÉ ET DESSINÉ

SOUS LA DIRECTION DE M. THIERS

PAR

MM. A. DUFOUR ET DUVOTENAY

GRAVÉ SUR ACIER PAR DYONNET

PARIS

PAULIN, LHEUREUX ET Cie, LIBRAIRES-ÉDITEURS

RUE RICHELIEU, 60.

1859

Mp
164

GOTTFRIED WILHELM LEIBNIZ BIBLIOTHEK
NIEDERSÄCHSISCHE LANDESBIBLIOTHEK

Signatur: Mp 164, [0] - null
PUBLIC DOMAIN

Histoire du Consulat et de l'Empire par M. Thiers.

CARTE DE LA SOUABE DE LA SUISSE ET DU PIÉMONT.

CARTE XII.



GOTTFRIED WILHELM LEIBNIZ BIBLIOTHEK
NIEDERSÄCHSISCHE LANDESBIBLIOTHEK

Signatur: Mp 164, [1] - -



GOTTFRIED WILHELM LEIBNIZ BIBLIOTHEK
NIEDERSÄCHSISCHE LANDESBIBLIOTHEK
Signatur: Mp 164, [2] - 1



GOTTFRIED WILHELM LEIBNIZ BIBLIOTHEK
NIEDERSÄCHSISCHE LANDESBIBLIOTHEK
Signatur: Mp 164, [3] - 2

Histoire du Consulat et de l'Empire par M. A. Thiers.

CARTE DE LA RIVIÈRE DE GÊNES

CARTE N° 4.



GOTTFRIED WILHELM LEIBNIZ BIBLIOTHEK
NIEDERSÄCHSISCHE LANDESBIBLIOTHEK

Signatur: Mp 164, [4] - 3

Histoire du Consulat et de l'Empire, par M. Thiers.

CARTE DES ENVIRONS D'ENGEN ET DE STOKACH

CARTE N° 5.



Dressée par A.H. Dufour.

Publiée par Furne.

Gravée par Ch. Dyonnet.

GOTTFRIED WILHELM LEIBNIZ BIBLIOTHEK
NIEDERSÄCHSISCHE LANDESBIBLIOTHEK

Signatur: Mp 164, [5] - 4

Histoire du Consulat et de l'Empire, par M. Thiers.

CARTE DU CHAMP DE BATAILLE DE MOESSKIRCH

CARTE N° 6.



GOTTFRIED WILHELM LEIBNIZ BIBLIOTHEK
NIEDERSÄCHSISCHE LANDESBIBLIOTHEK

Signatur: Mp 164, [6] - 5



GOTTFRIED WILHELM LEIBNIZ BIBLIOTHEK
NIEDERSÄCHSISCHE LANDESBIBLIOTHEK
Signatur: Mp 164, [7] - 6

Histoire du Consulat et de l'Empire par M. Thiers.

CARTE DU VALAIS ET DE LA VALLÉE D'AOSTE

CARTE N° 8.



GOTTFRIED WILHELM LEIBNIZ BIBLIOTHEK
NIEDERSÄCHSISCHE LANDESBIBLIOTHEK

Signatur: Mp 164, [8] - 7

Histoire du Consulat et de l'Empire par M. Thiers

CARTE DES ENVIRONS D'ALEXANDRIE ET DE LA PLAINE DE MARENGO.

CARTE N° 9.



Dessiné par A.H. Dufour.

Publiée par Paulin.

Gravée par Ch. Dyonnet.

GOTTFRIED WILHELM LEIBNIZ BIBLIOTHEK
NIEDERSÄCHSISCHE LANDESBIBLIOTHEK

Signatur: Mp 164, [9] - 8

Histoire du Consulat et de l'Empire par M. Thiers.

CARTE DU COURS DU DANUBE, AU-DESSUS ET AU-DESSOUS D' HÖCHSTETT

CARTE N° 10.

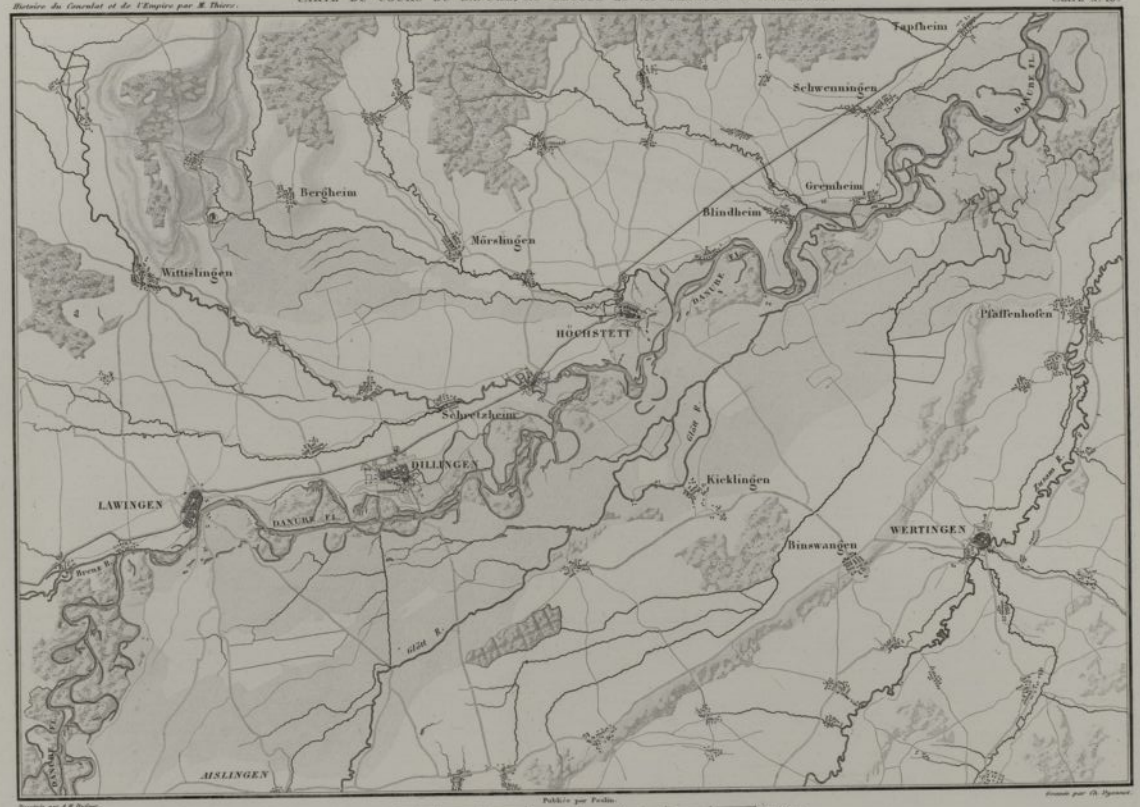

Dressée par A.H. Dufour.

Publiée par Furne.

Gravée par Ch. Pygnerre.

GOTTFRIED WILHELM LEIBNIZ BIBLIOTHEK
NIEDERSÄCHSISCHE LANDESBIBLIOTHEK

Signatur: Mp 164, [10] : 9

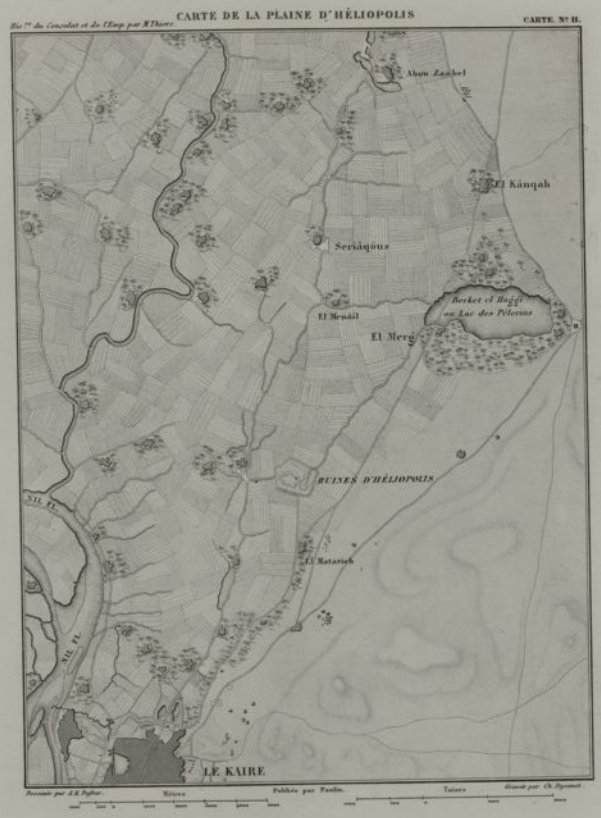

GOTTFRIED WILHELM LEIBNIZ BIBLIOTHEK
NIEDERSÄCHSISCHE LANDESBIBLIOTHEK

Signatur: Mp 164, [11] - 10



GOTTFRIED WILHELM LEIBNIZ BIBLIOTHEK
NIEDERSÄCHSISCHE LANDESBIBLIOTHEK
Signatur: Mp 164, [12] - 11

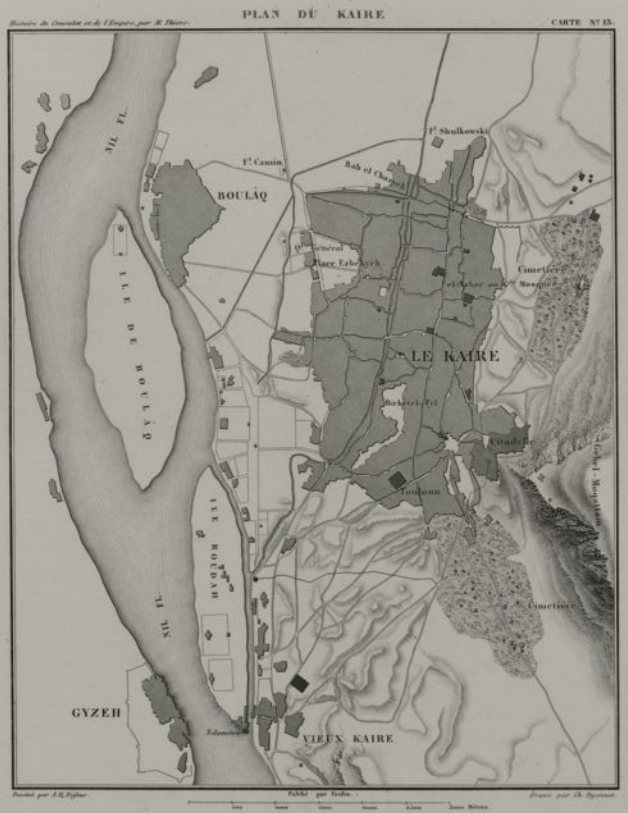

GOTTFRIED WILHELM LEIBNIZ BIBLIOTHEK
NIEDERSÄCHSISCHE LANDESBIBLIOTHEK

Signatur: Mp 164, [13] - 12



GOTTFRIED WILHELM LEIBNIZ BIBLIOTHEK
NIEDERSÄCHSISCHE LANDESBIBLIOTHEK
Signatur: Mp 164, [14] - 13

Hist.e du Cons.t et de l'Emp.r par M. Thiers

CARTE DU PAYS COMPRIS ENTRE L'ISAR ET L'INN

CARTE N.o 15.



GOTTFRIED WILHELM LEIBNIZ BIBLIOTHEK
NIEDERSÄCHSISCHE LANDESBIBLIOTHEK

Signatur: Mp 164, [15] - 14



GOTTFRIED WILHELM LEIBNIZ BIBLIOTHEK
NIEDERSÄCHSISCHE LANDESBIBLIOTHEK
Signatur: Mp 164, [16] - 15

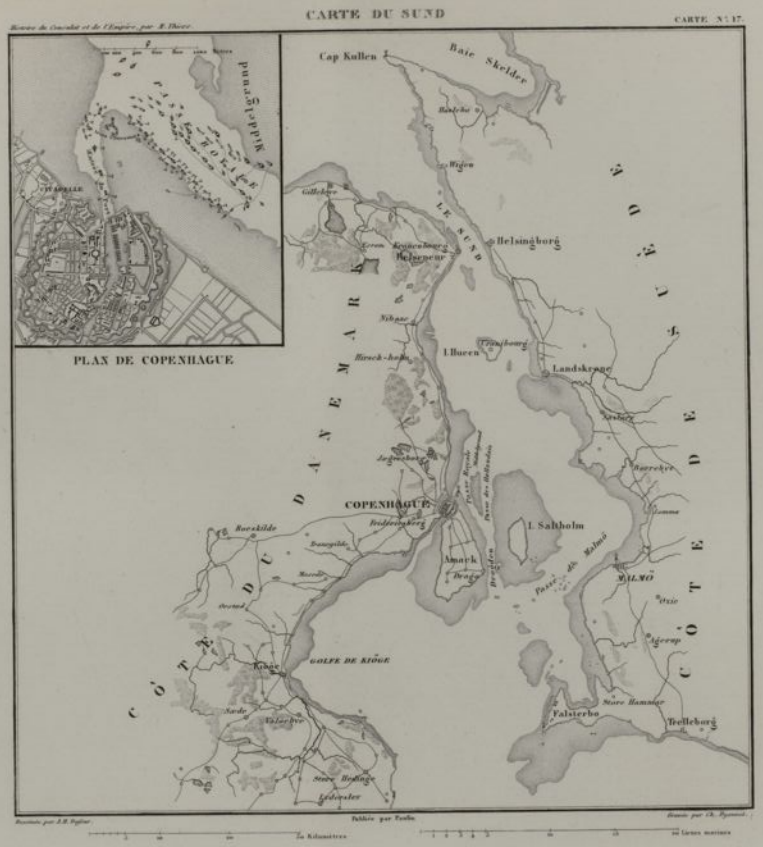

GOTTFRIED WILHELM LEIBNIZ BIBLIOTHEK
NIEDERSÄCHSISCHE LANDESBIBLIOTHEK

Signatur: Mp 164, [17] - 16



GOTTFRIED WILHELM LEIBNIZ BIBLIOTHEK
NIEDERSÄCHSISCHE LANDESBIBLIOTHEK
Signatur: Mp 164, [18] - 17



Niedersächsische Landesbibliothek Hannover

GOTTFRIED WILHELM LEIBNIZ BIBLIOTHEK
NIEDERSÄCHSISCHE LANDESBIBLIOTHEK

Signatur: Mp 164, [19] - 18

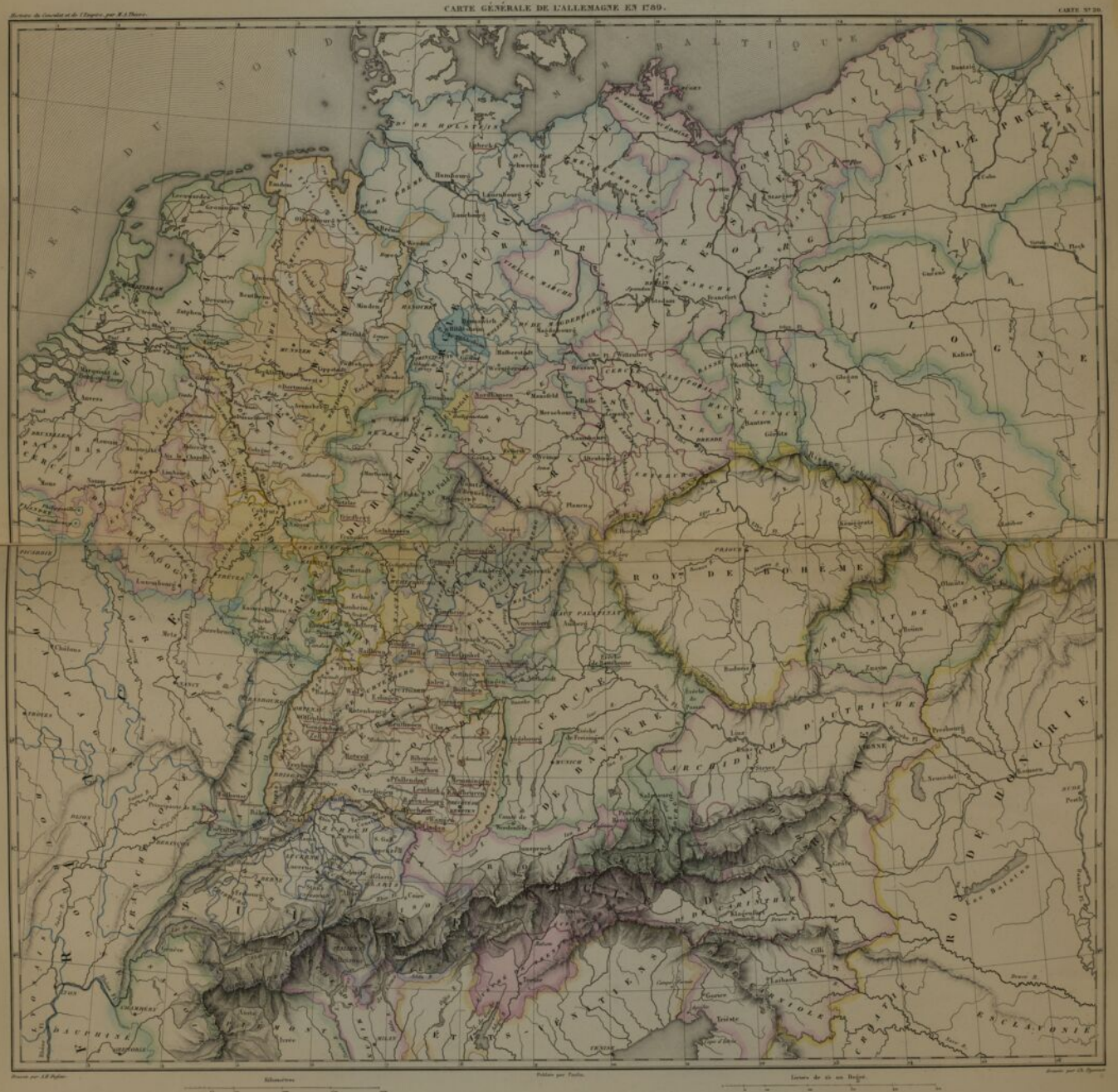

GOTTFRIED WILHELM LEIBNIZ BIBLIOTHEK
NIEDERSÄCHSISCHE LANDESBIBLIOTHEK
Signatur: Mp 164, [20] - 19

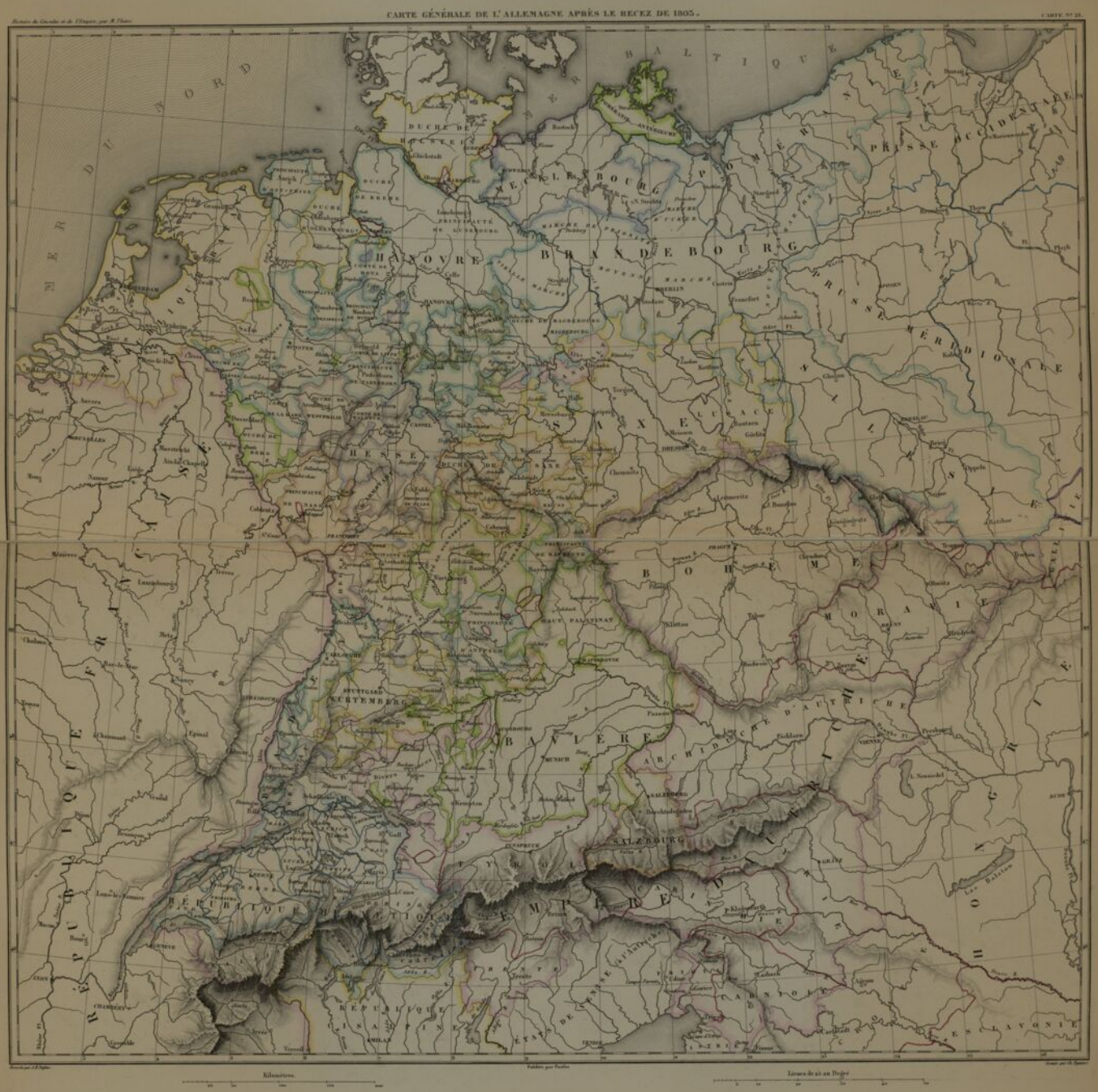

GOTTFRIED WILHELM LEIBNIZ BIBLIOTHEK
NIEDERSÄCHSISCHE LANDESBIBLIOTHEK
Signatur: Mp 164, [21] - 20



GOTTFRIED WILHELM LEIBNIZ BIBLIOTHEK
NIEDERSÄCHSISCHE LANDESBIBLIOTHEK

Signatur: Mp 164, [22] - 21



GOTTFRIED WILHELM LEIBNIZ BIBLIOTHEK
NIEDERSÄCHSISCHE LANDESBIBLIOTHEK
Signatur: Mp 164, [23] - 22

CARTE DES PORTS

D'AMBLETEUSE, DE WIMEREUX, DE BOULOGNE ET D'ETAPLES.

Histoire du Consulat et de l'Empire par M. Thiers.

CARTE N°24.



GOTTFRIED WILHELM LEIBNIZ BIBLIOTHEK
NIEDERSÄCHSISCHE LANDESBIBLIOTHEK

Signatur: Mp 164, [24] - 23

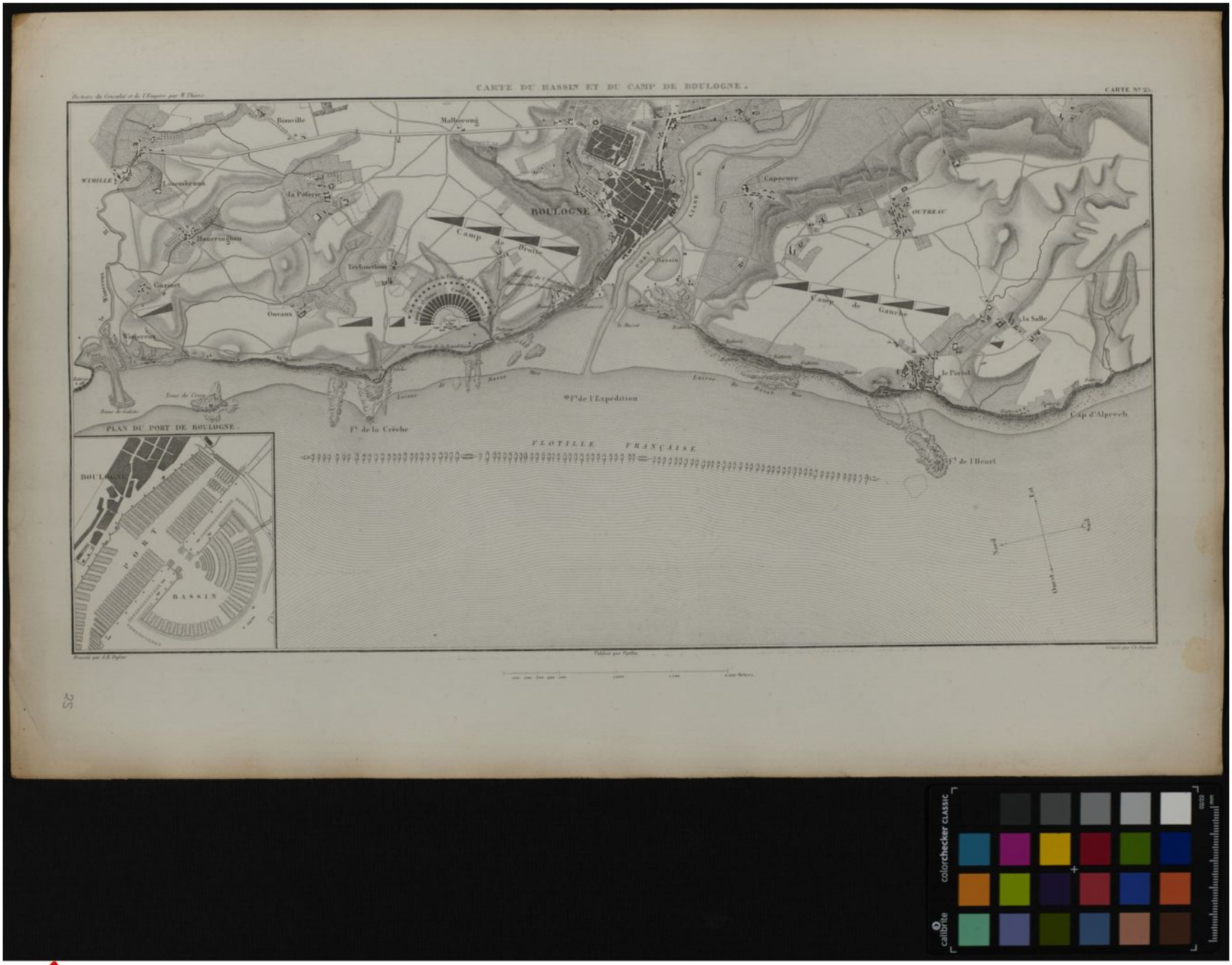

GOTTFRIED WILHELM LEIBNIZ BIBLIOTHEK
NIEDERSÄCHSISCHE LANDESBIBLIOTHEK
Signatur: Mp 164, [25] - 24

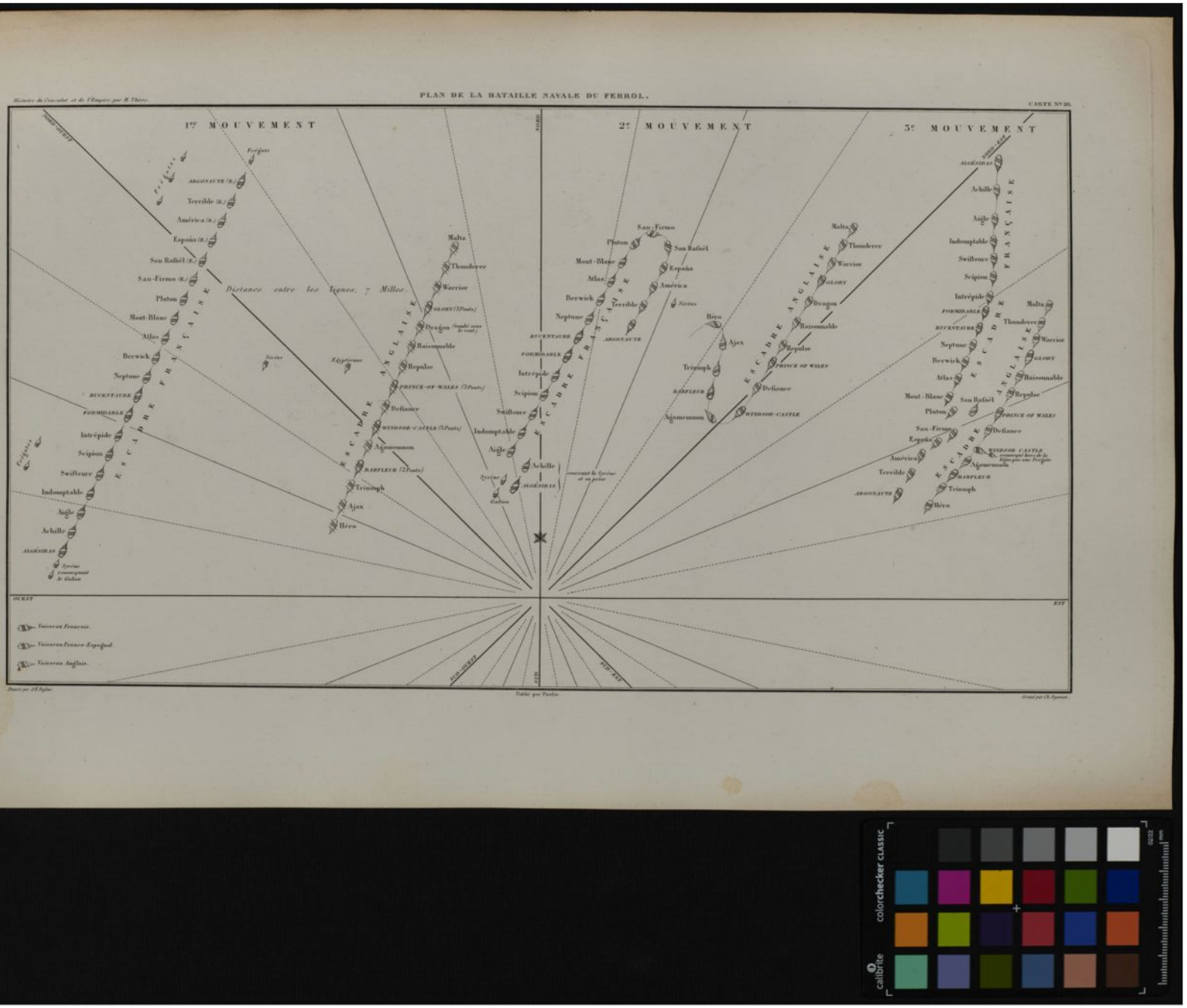

GOTTFRIED WILHELM LEIBNIZ BIBLIOTHEK
NIEDERSÄCHSISCHE LANDESBIBLIOTHEK
Signatur: Mp 164, [26] - 25



GOTTFRIED WILHELM LEIBNIZ BIBLIOTHEK
NIEDERSÄCHSISCHE LANDESBIBLIOTHEK

Signatur: Mp 164, [27] - 26



GOTTFRIED WILHELM LEIBNIZ BIBLIOTHEK
NIEDERSÄCHSISCHE LANDESBIBLIOTHEK
Signatur: Mp 164, [28] - 27

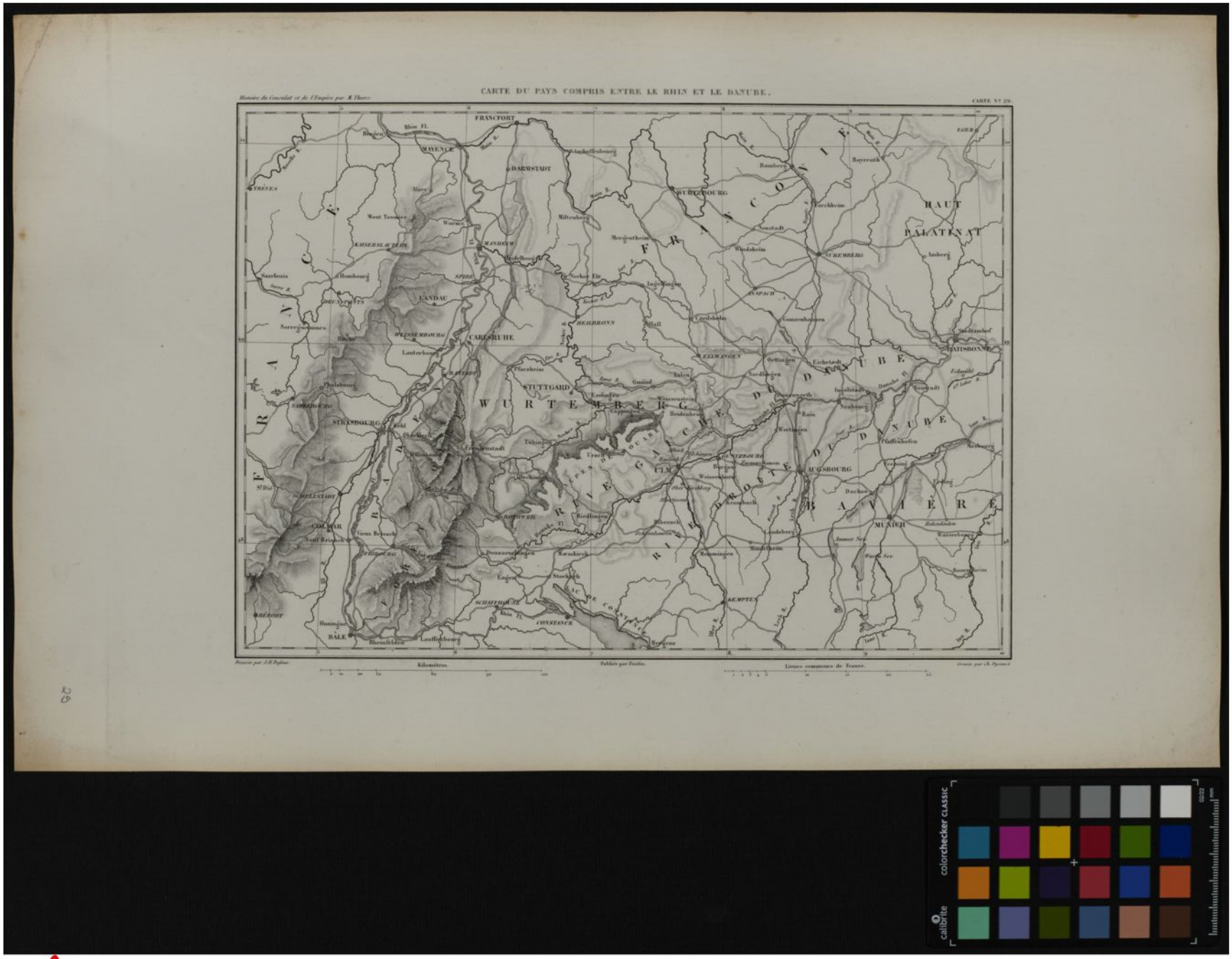

GOTTFRIED WILHELM LEIBNIZ BIBLIOTHEK
NIEDERSÄCHSISCHE LANDESBIBLIOTHEK
Signatur: Mp 164, [29] - 28

Histoire du Consulat et de l'Empire par M. Thiers.

PLAN DE LA BATAILLE DE TRAFALGAR.

CARTE N° 50.

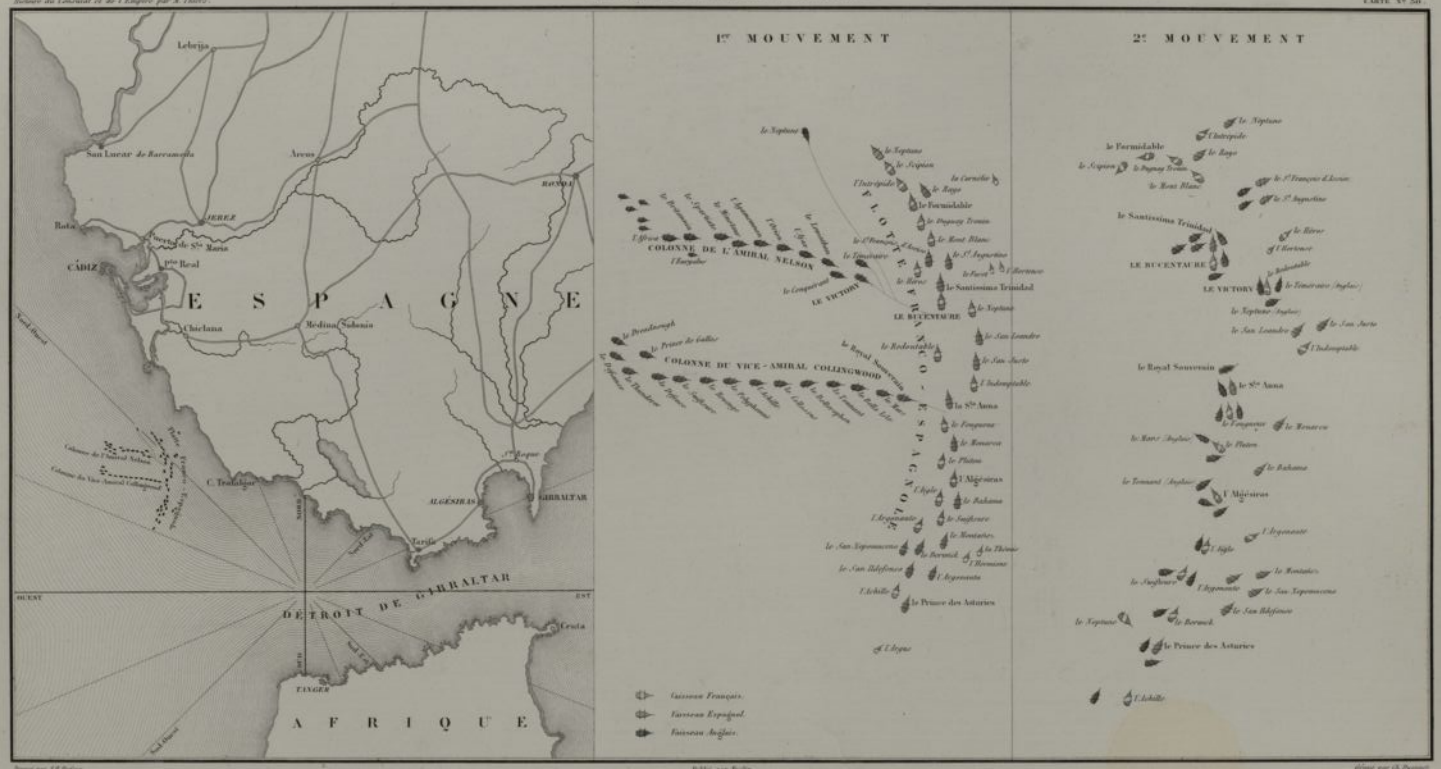

Dressé par A.H. Dufour.

Publié par Furne.

Gravé par Ch. Dyonnet.

GOTTFRIED WILHELM LEIBNIZ BIBLIOTHEK
NIEDERSÄCHSISCHE LANDESBIBLIOTHEK

Signatur: Mp 164, [30] - 29



GOTTFRIED WILHELM LEIBNIZ BIBLIOTHEK
NIEDERSÄCHSISCHE LANDESBIBLIOTHEK

Signatur: Mp 164, [31] - 30

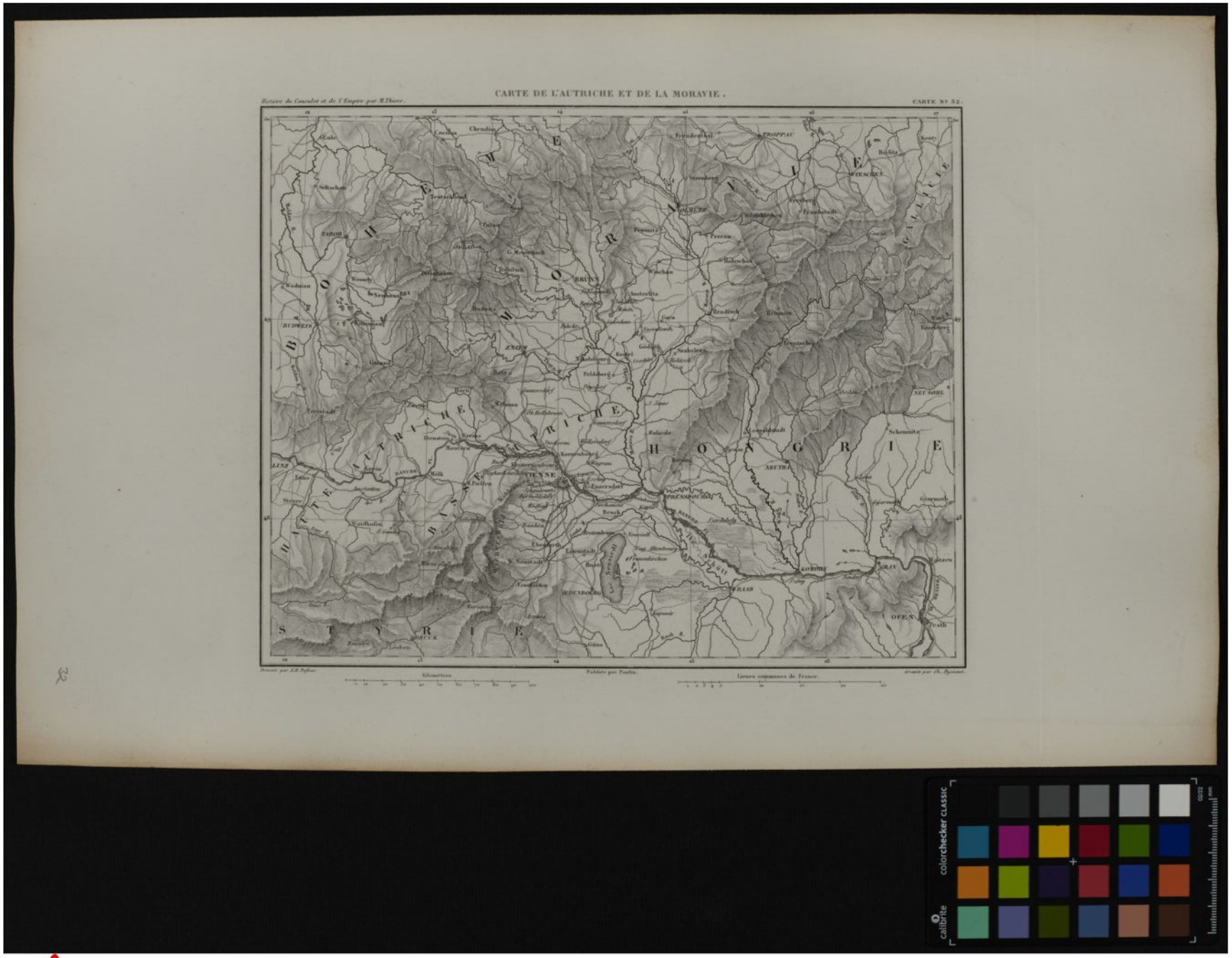

GOTTFRIED WILHELM LEIBNIZ BIBLIOTHEK
NIEDERSÄCHSISCHE LANDESBIBLIOTHEK
Signatur: Mp 164, [32] - 31

Histoire du Consulat et de l'Empire par M. Thiers

PLAN DU CHAMP DE BATAILLE D'AUSTERLITZ.

CARTE N° 35.



Dressé par A. H. Dufour. Publié par Furne. Gravé par Ch. Picquenot.

GOTTFRIED WILHELM LEIBNIZ BIBLIOTHEK
NIEDERSÄCHSISCHE LANDESBIBLIOTHEK

Signatur: Mp 164, [33] - 32

Histoire du Consulat et de l'Empire, par M. Thiers.

CARTE DE LA FRANCONIE ET DE LA SAXE.

CARTE N° 34.



GOTTFRIED WILHELM LEIBNIZ BIBLIOTHEK
NIEDERSÄCHSISCHE LANDESBIBLIOTHEK

Signatur: Mp 164, [34] - 33

Histoire du Consulat et de l'Empire par M. Thiers

PLAN DES CHAMPS DE BATAILLE D'IENA ET D'AWERSTAEDT.

Rosbach

CARTE N° 35.



Kilomètres.

Lieues de 25 au Degré

35

GOTTFRIED WILHELM LEIBNIZ BIBLIOTHEK
NIEDERSÄCHSISCHE LANDESBIBLIOTHEK

Signatur: Mp 164, [35] - 34



GOTTFRIED WILHELM LEIBNIZ BIBLIOTHEK
NIEDERSÄCHSISCHE LANDESBIBLIOTHEK
Signatur: Mp 164, [36] - 35

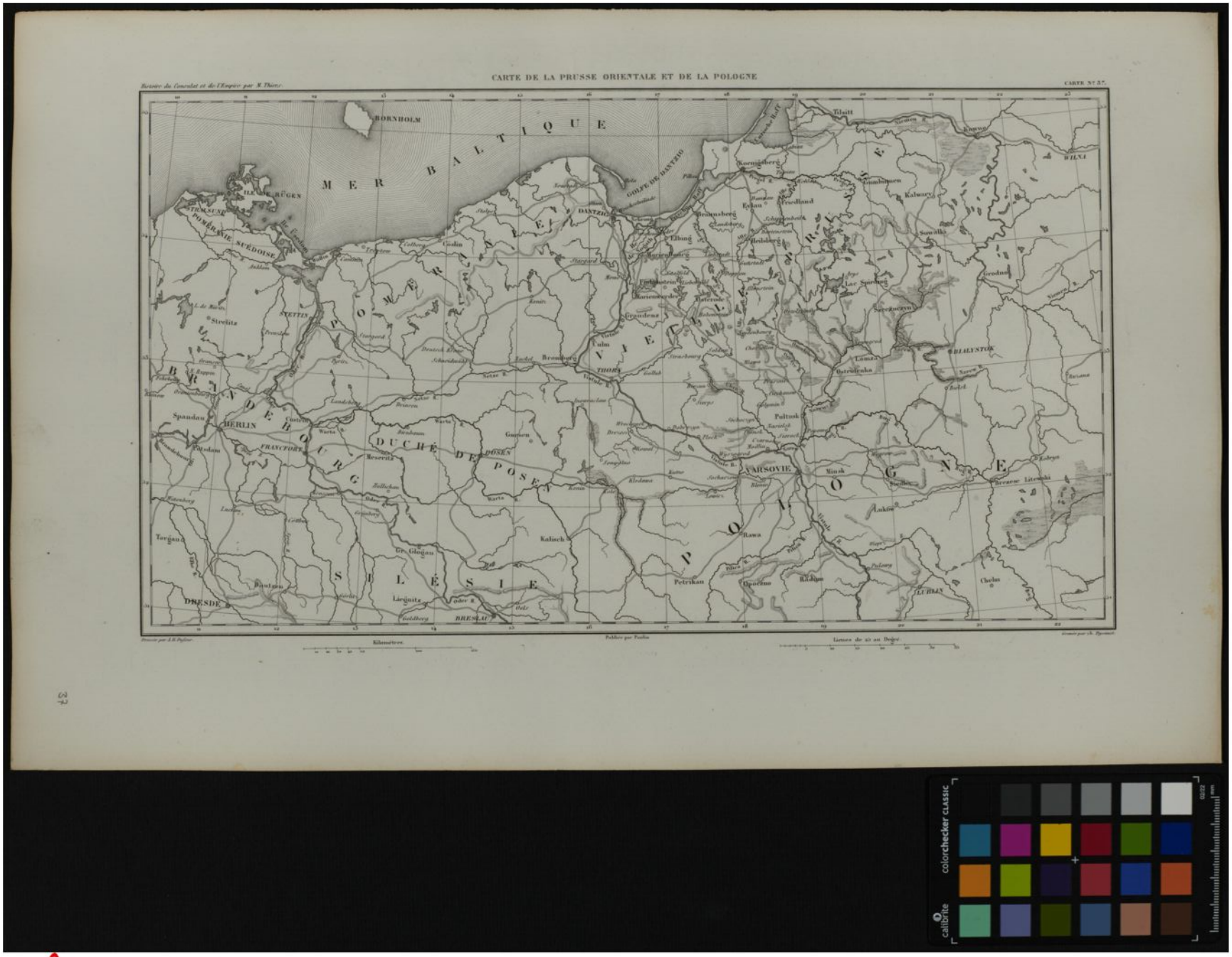
CARTE DE LA PRUSSE ORIENTALE ET DE LA POLOGNE
CARTE N° 37.
MER BALTIQUE
BORNHOLM
GOLFE DE DANTZIG
DANTZIC
Elbing
Marienburg
Graudenz
Culm
Thorn
Bromberg
Tilsitt
Koenigsberg
Eylau
Friedland
Kalwary
Sowalki
Lomza
Ostrolenka
Pultusk
BIALYSTOK
WILNA
Grodno
Lac Spirding
Stettin
Stralsund
Stolpe
Coslin
Colberg
Treptow
Stargard
Dramburg
Landsberg
Meseritz
Gnesen
Posen
Kalisch
Gr. Glogau
Sagan
Liegnitz
Bautzen
Torgau
Spandau
Potsdam
Francfort
Custrin
Warta
Oder R.
Netze R.
Vistule R.
Narew R.
Bug R.
Pilica R.
Pilitza R.
Rawa
Petrikau
Radom
Lukow
Minsk
Brzesc Litewski
Cholm
LUBLIN
Siedlce
Ostrolenka
Ostrow
Lomza
Tykocin
Sokolka
Grodno
Lyck
Johannisburg
Soldau
Neidenburg
Mlawa
Plock
Gombin
Kutno
Lenczyca
Sieradz
Wielun
Konin
Wreschen
Rogasen
Schwerin
Landsberg
Driesen
Woldenberg
Arnswalde
Pyritz
Greifenhagen
Prenzlau
Angermunde
Schwedt
Freienwalde
Wriezen
Berlin
Potsdam
Francfort
Custrin
Meseritz
Fraustadt
Guben
Sorau
Hoyerswerda
Dresde
Liegnitz
Glogau
Breslau
Oels
Trebnitz
Militsch
Rawitsch
Kosten
Fraustadt
Lissa
Krotoschin
Ostrowo
Kempen
Schildberg
Pleschen
Jarotschin
Gnesen
Inowrazlaw
Strelno
Mogilno
Wongrowitz
Znin
Schubin
Bromberg
Thorn
Culm
Graudenz
Marienwerder
Rosenberg
Deutsch Eylau
Preuss Eylau
Braunsberg
Heiligenbeil
Elbing
Marienburg
Dirschau
Neustadt
Putzig
Hela
Zoppot
Danzig
Stolpe
Lauenburg
Rummelsburg
Schlawe
Stolp
Bublitz
Cöslin
Rügenwalde
Neustettin
Dramburg
Arnswalde
Soldin
Landsberg
Woldenberg
Pyritz
Stargard
Cammin
Greifenhagen
Prenzlau
Angermunde
Schwedt
Freienwalde
Wriezen
Berlin
Potsdam
Brandebourg
Spandau
Custrin
Francfort

CARTE DU PAYS COMPRIS ENTRE LA VISTULE ET LA PREGEL



GOTTFRIED WILHELM LEIBNIZ BIBLIOTHEK
NIEDERSÄCHSISCHE LANDESBIBLIOTHEK

Signatur: Mp 164, [38] - 37

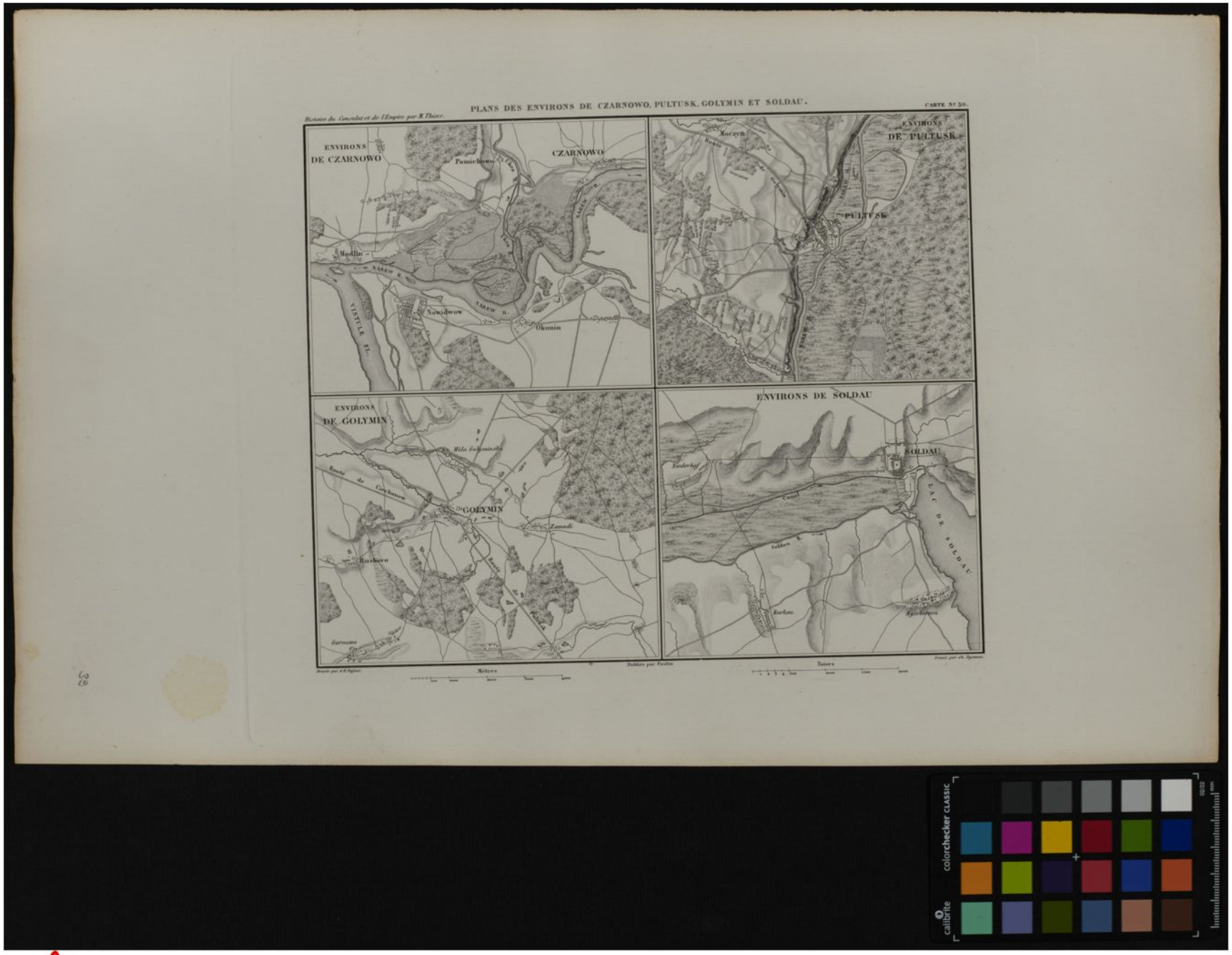

GOTTFRIED WILHELM LEIBNIZ BIBLIOTHEK
NIEDERSÄCHSISCHE LANDESBIBLIOTHEK
Signatur: Mp 164, [39] - 38

PLAN DU CHAMP DE BATAILLE D'EYLAU.

Histoire du Consulat et de l'Empire par M. Thiers.

CARTE N° 40.



Dessiné par A.H. Dufour.

Publié par Paulin.

Gravé par Ch. Dyonnet.

Histoire du Consulat et de l'Empire par M. Thiers.

PLAN DE LA VILLE DE DANTZIG ET DE SES ENVIRONS

CARTE N° 41.



GOTTFRIED WILHELM LEIBNIZ BIBLIOTHEK
NIEDERSÄCHSISCHE LANDESBIBLIOTHEK

Signatur: Mp 164, [41] - 40

PLAN DU CHAMP DE BATAILLE DE FRIEDLAND.

Retiré du Consulat et de l'Empire par M.A. Thiers

CARTE N° 42



GOTTFRIED WILHELM LEIBNIZ BIBLIOTHEK
NIEDERSÄCHSISCHE LANDESBIBLIOTHEK

Signatur: Mp 164, [42] - 41



GOTTFRIED WILHELM LEIBNIZ BIBLIOTHEK
NIEDERSÄCHSISCHE LANDESBIBLIOTHEK

Signatur: Mp 164, [43] : 42

CARTE DES ENVIRONS DE BAYLEN

Histoire de Consulat et de l'Empire par M. Thiers.

CARTE N° 44



GOTTFRIED WILHELM LEIBNIZ BIBLIOTHEK
NIEDERSÄCHSISCHE LANDESBIBLIOTHEK

Signatur: Mp 164, [44] - 43

PLAN DE SARAGOSSE ET DE SES ENVIRONS.



GOTTFRIED WILHELM LEIBNIZ BIBLIOTHEK
NIEDERSÄCHSISCHE LANDESBIBLIOTHEK

Signatur: Mp 164, [45] - 44

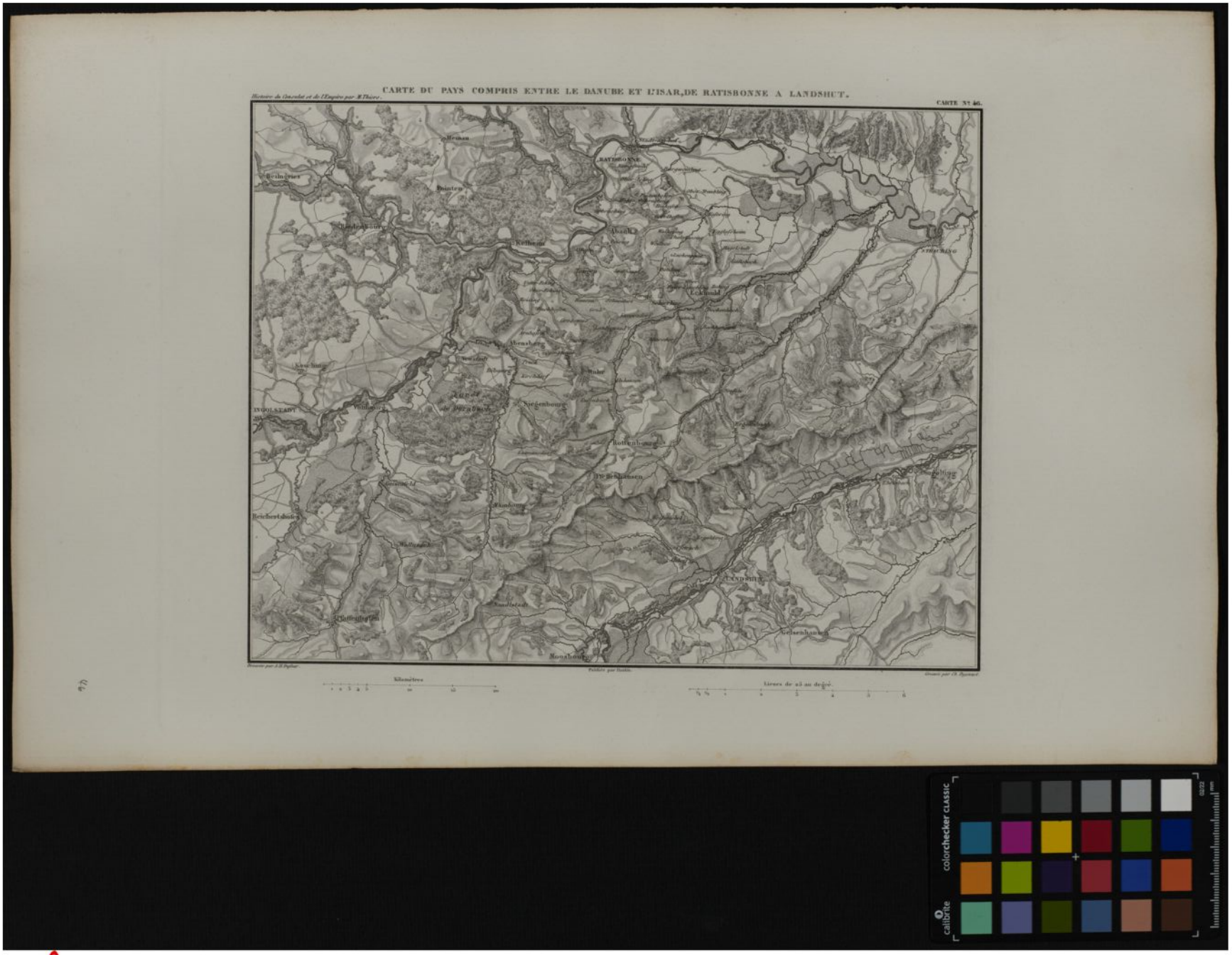

GOTTFRIED WILHELM LEIBNIZ BIBLIOTHEK
NIEDERSÄCHSISCHE LANDESBIBLIOTHEK
Signatur: Mp 164, [46] - 45

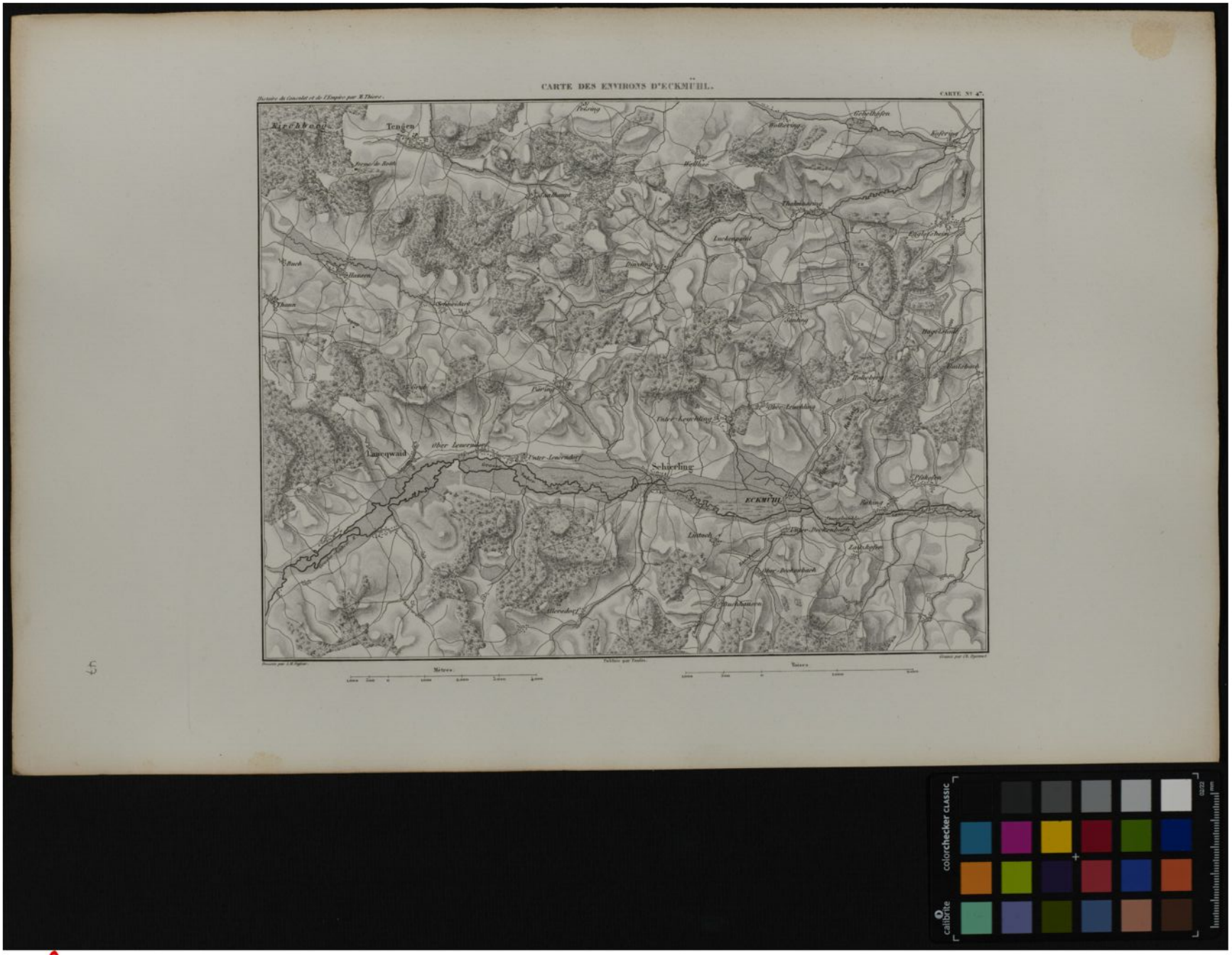

GOTTFRIED WILHELM LEIBNIZ BIBLIOTHEK
NIEDERSÄCHSISCHE LANDESBIBLIOTHEK
Signatur: Mp 164, [47] - 46

Histoire du Consulat et de l'Empire, par M. A. Thiers.

PLAN DES ENVIRONS DE VIENNE

CARTE N° 48.


Kaiser-Ebersdorf
Leopoldau
Leobendorf
Breitenlee
Stadlau
Kagran
Kronprinz-Rudolphs-Bahnhof
Nordbahnhof
Nussdorf
Heiligenstadt
Döbling
Hietzing
Penzing
Fünfhaus
Sechshaus
Mariahilf
Neubau
Josephstadt
Alsergrund
Leopoldstadt
Landstrasse
Wieden
Margarethen
Mauer
Meidling
Hundsthurm
Favoriten
Simmering
Schwechat
Inzersdorf
Hetzendorf
Schönbrunn
Hütteldorf
Hacking
Weidlingau
Klosterneuburg
Kahlenbergerdorf
Nussdorf
Grinzing
Sievering
Döbling
Währing
Hernals
Ottakring
Neulerchenfeld
Lerchenfeld
Alsergrund
Josephstadt
Landstrasse
Wieden
Margarethen
Mariahilf
Neubau
Schottenfeld
Gumpendorf
Laimgrube
Mariahilf
Fünfhaus
Sechshaus
Penzing
Hietzing
Meidling

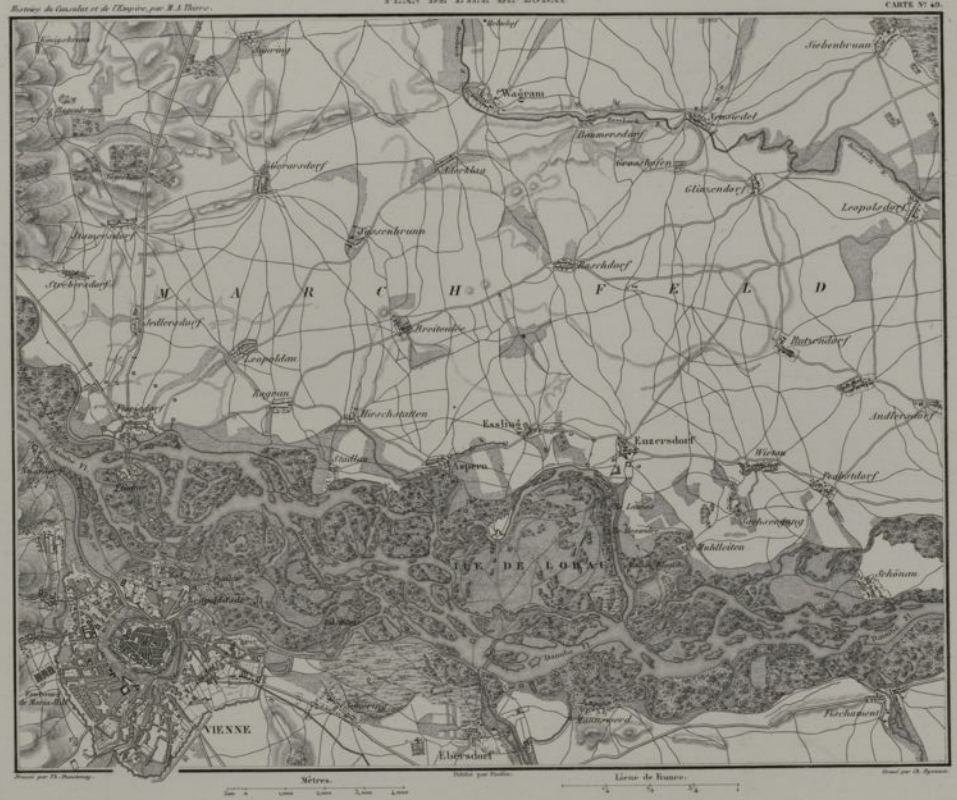

GOTTFRIED WILHELM LEIBNIZ BIBLIOTHEK
NIEDERSÄCHSISCHE LANDESBIBLIOTHEK
Signatur: Mp 164, [49] - 48

Extrait de l'Histoire du Consulat et de l'Empire par M. A. Thiers.

PLAN DU CHAMP DE BATAILLE DE TALAVERA

CARTE N° 50.



GOTTFRIED WILHELM LEIBNIZ BIBLIOTHEK
NIEDERSÄCHSISCHE LANDESBIBLIOTHEK

Signatur: Mp 164, [50] - 49



GOTTFRIED WILHELM LEIBNIZ BIBLIOTHEK
NIEDERSÄCHSISCHE LANDESBIBLIOTHEK
Signatur: Mp 164, [51] - 50



GOTTFRIED WILHELM LEIBNIZ BIBLIOTHEK
NIEDERSÄCHSISCHE LANDESBIBLIOTHEK
Signatur: Mp 164, [52] - 51



GOTTFRIED WILHELM LEIBNIZ BIBLIOTHEK
NIEDERSÄCHSISCHE LANDESBIBLIOTHEK

Signatur: Mp 164, [53] - 52



GOTTFRIED WILHELM LEIBNIZ BIBLIOTHEK
NIEDERSÄCHSISCHE LANDESBIBLIOTHEK

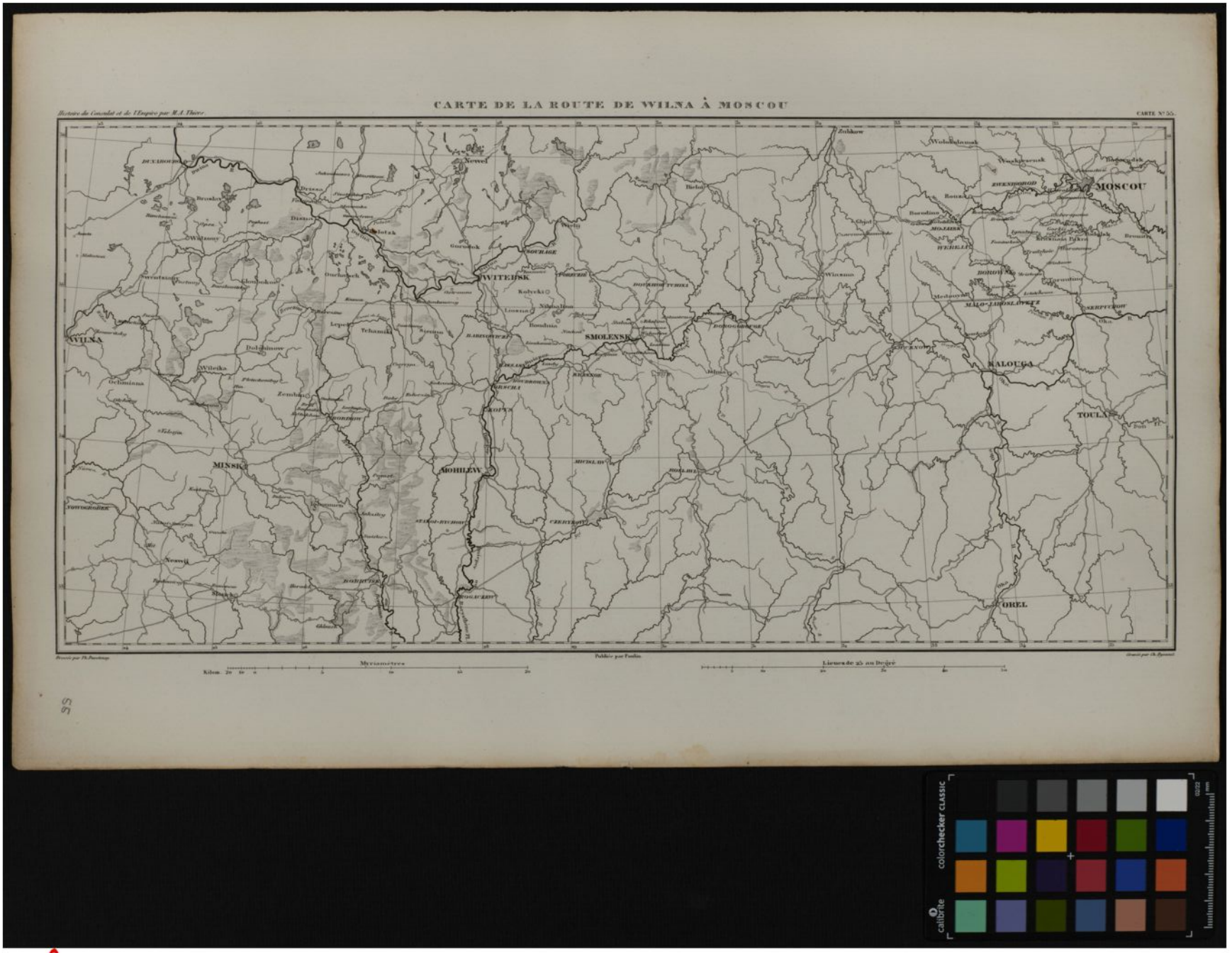

GOTTFRIED WILHELM LEIBNIZ BIBLIOTHEK
NIEDERSÄCHSISCHE LANDESBIBLIOTHEK
Signatur: Mp 164, [55] - 54



GOTTFRIED WILHELM LEIBNIZ BIBLIOTHEK
NIEDERSÄCHSISCHE LANDESBIBLIOTHEK
Signatur: Mp 164, [56] - 55

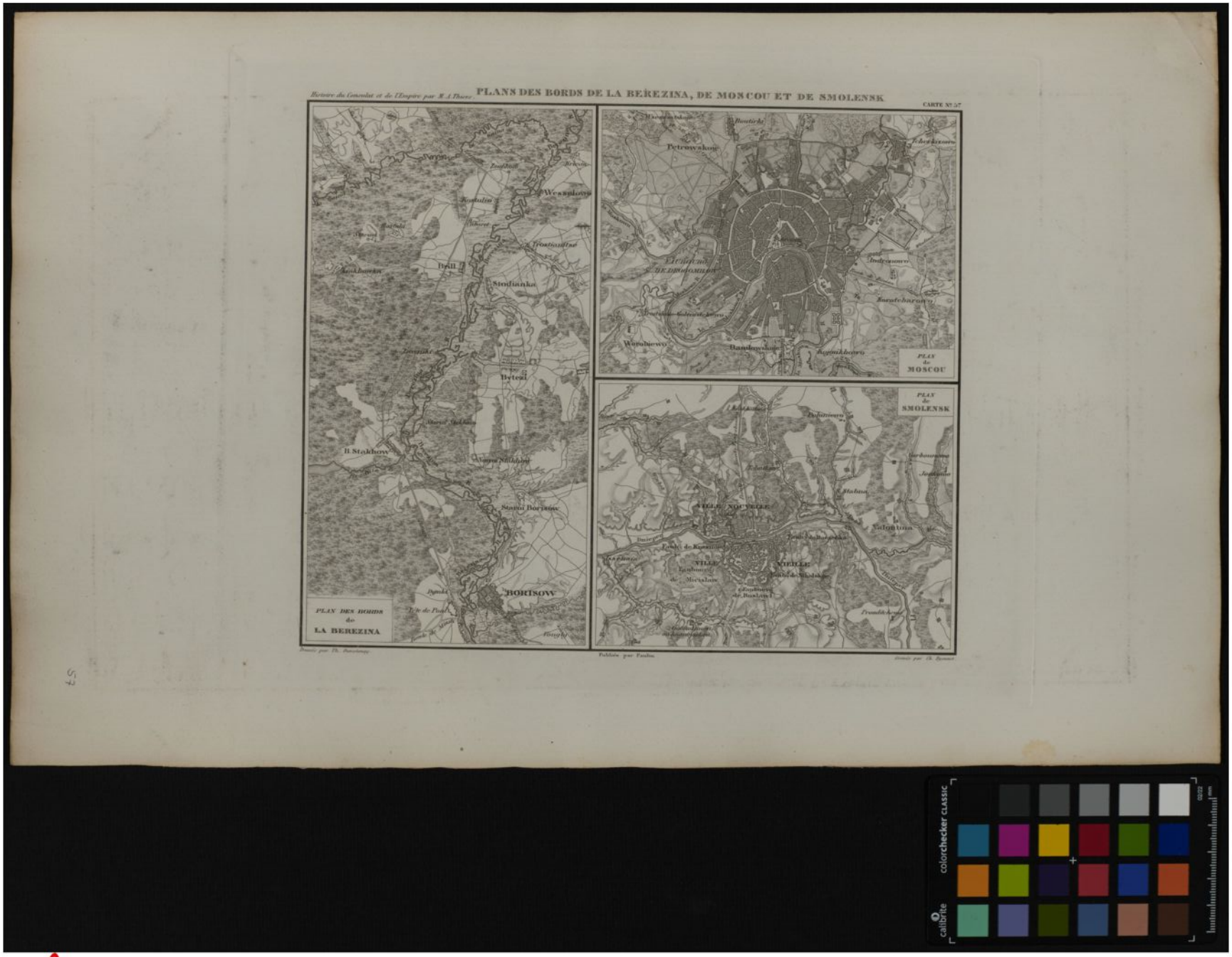

GOTTFRIED WILHELM LEIBNIZ BIBLIOTHEK
NIEDERSÄCHSISCHE LANDESBIBLIOTHEK
Signatur: Mp 164, [57] - 56



GOTTFRIED WILHELM LEIBNIZ BIBLIOTHEK
NIEDERSÄCHSISCHE LANDESBIBLIOTHEK

Signatur: Mp 164, [58] - 57



GOTTFRIED WILHELM LEIBNIZ BIBLIOTHEK
NIEDERSÄCHSISCHE LANDESBIBLIOTHEK
Signatur: Mp 164, [59] - 58

Histoire du Consulat et de l'Empire, par M. Thiers

PLAN DE LEIPZIG ET DE SES ENVIRONS.

CARTE N°60.



GOTTFRIED WILHELM LEIBNIZ BIBLIOTHEK
NIEDERSÄCHSISCHE LANDESBIBLIOTHEK

Signatur: Mp 164, [60] - 59

Histoire du Consulat et de l'Empire par Mr Thiers

CARTE DE L'EST DE LA FRANCE.

CARTE Nº 61

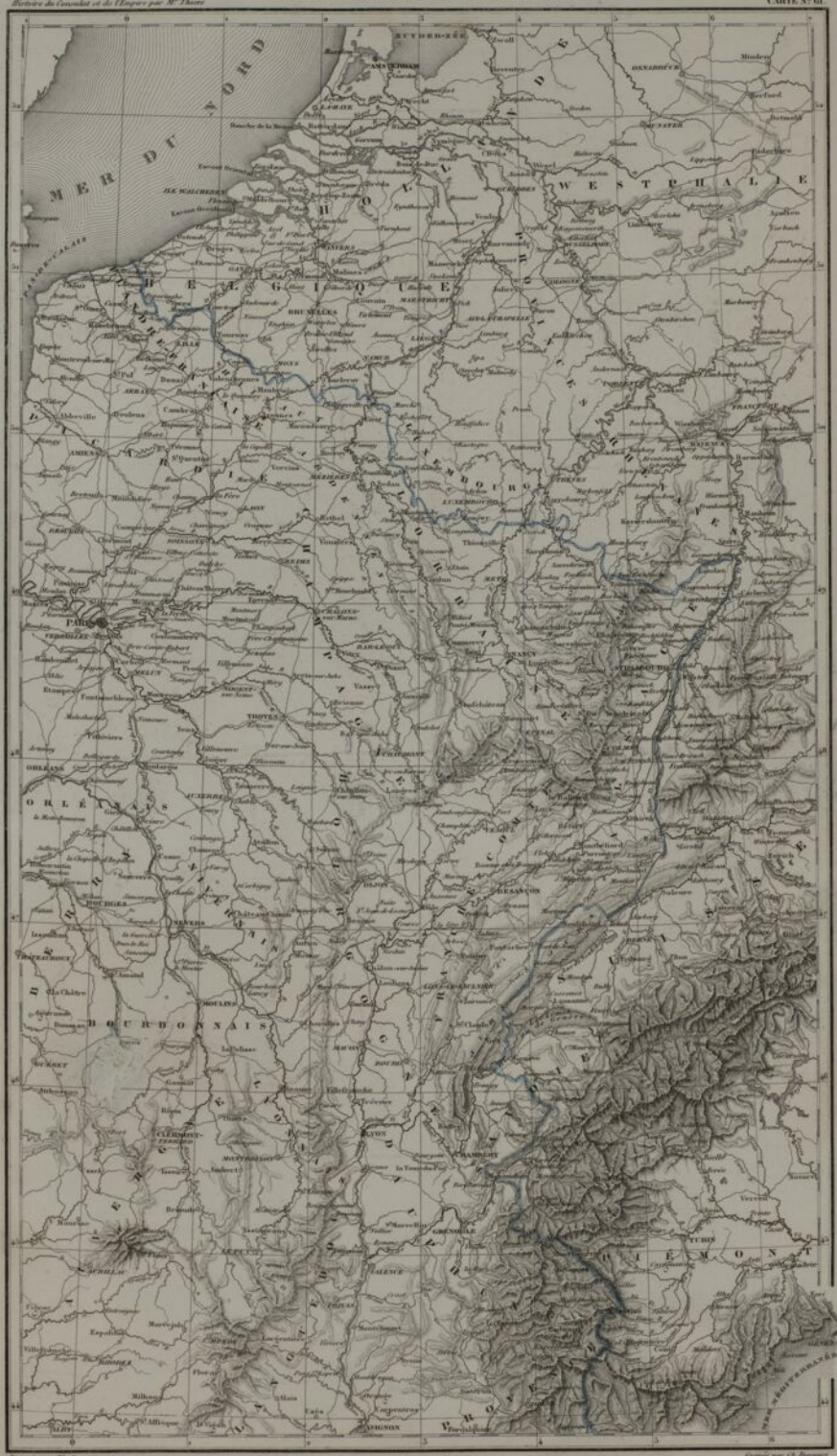

Dressée par Th. Duvotenay

Publiée par Furdin

Gravée par Ch. Dyonnet

Myriamètres.

Lieues de 25 au Degré.

61

GOTTFRIED WILHELM LEIBNIZ BIBLIOTHEK
NIEDERSÄCHSISCHE LANDESBIBLIOTHEK

Signatur: Mp 164, [61] - 60

PUBLIC DOMAIN

CARTE DES VALLÉES DE LA SEINE, DE L'AUBE ET DE LA MARNE.



GOTTFRIED WILHELM LEIBNIZ BIBLIOTHEK
NIEDERSÄCHSISCHE LANDESBIBLIOTHEK

Signatur Mp 164, [62] - 61

ENVIRONS DE MONTEREAU

ENVIRONS DE BRIENNE

Histoire du Consulat et de l'Empire par M. Thiers.

CARTE N°45

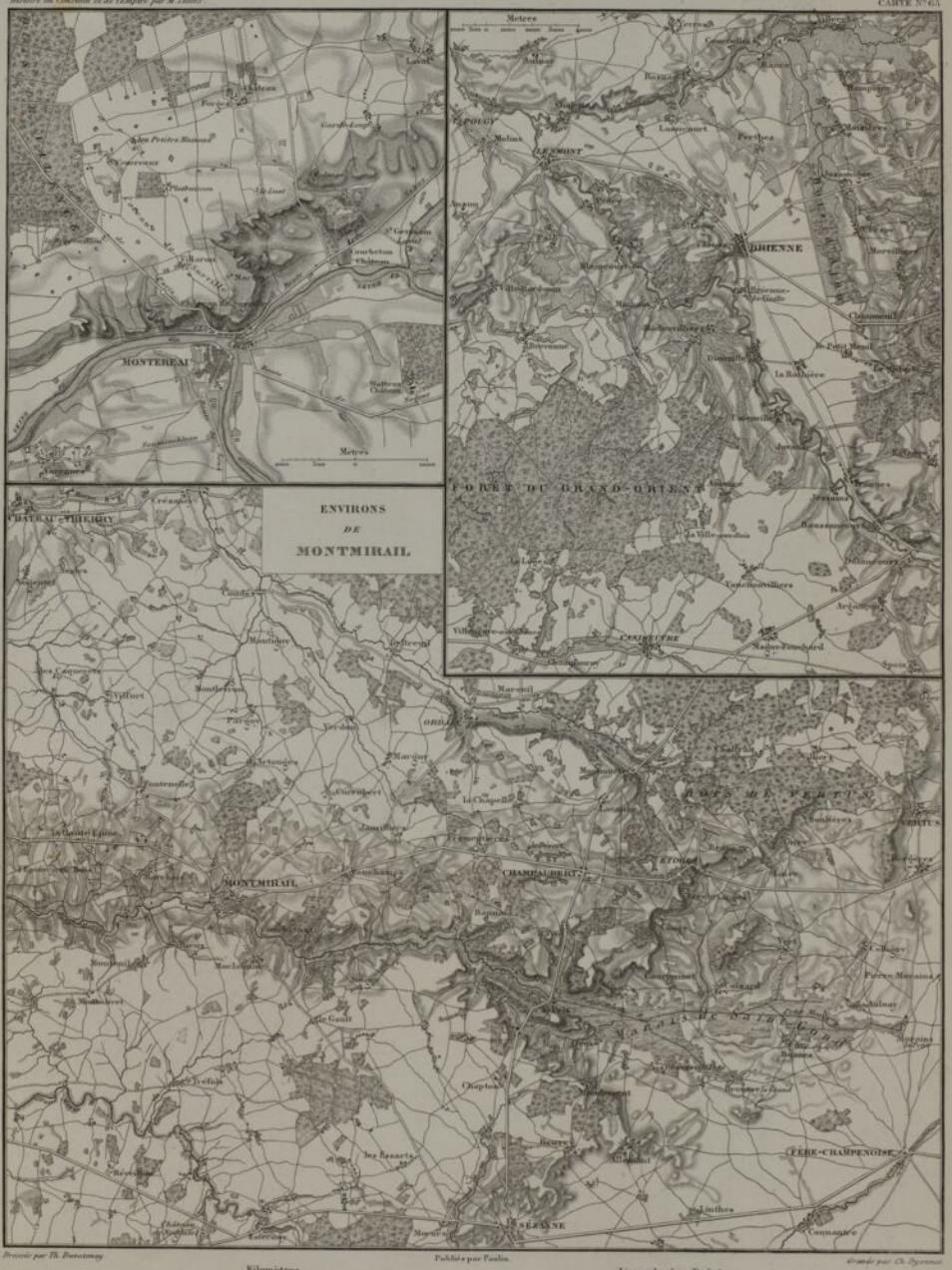

Dressée par Th. Duvotenay

Publiée par Foulon

Gravée par Ch. Dyonnet

Kilomètres

Lieues de 25 au Degré

GOTTFRIED WILHELM LEIBNIZ BIBLIOTHEK
NIEDERSÄCHSISCHE LANDESBIBLIOTHEK

Signatur: Mp 164, [63] - 62

PUBLIC DOMAIN

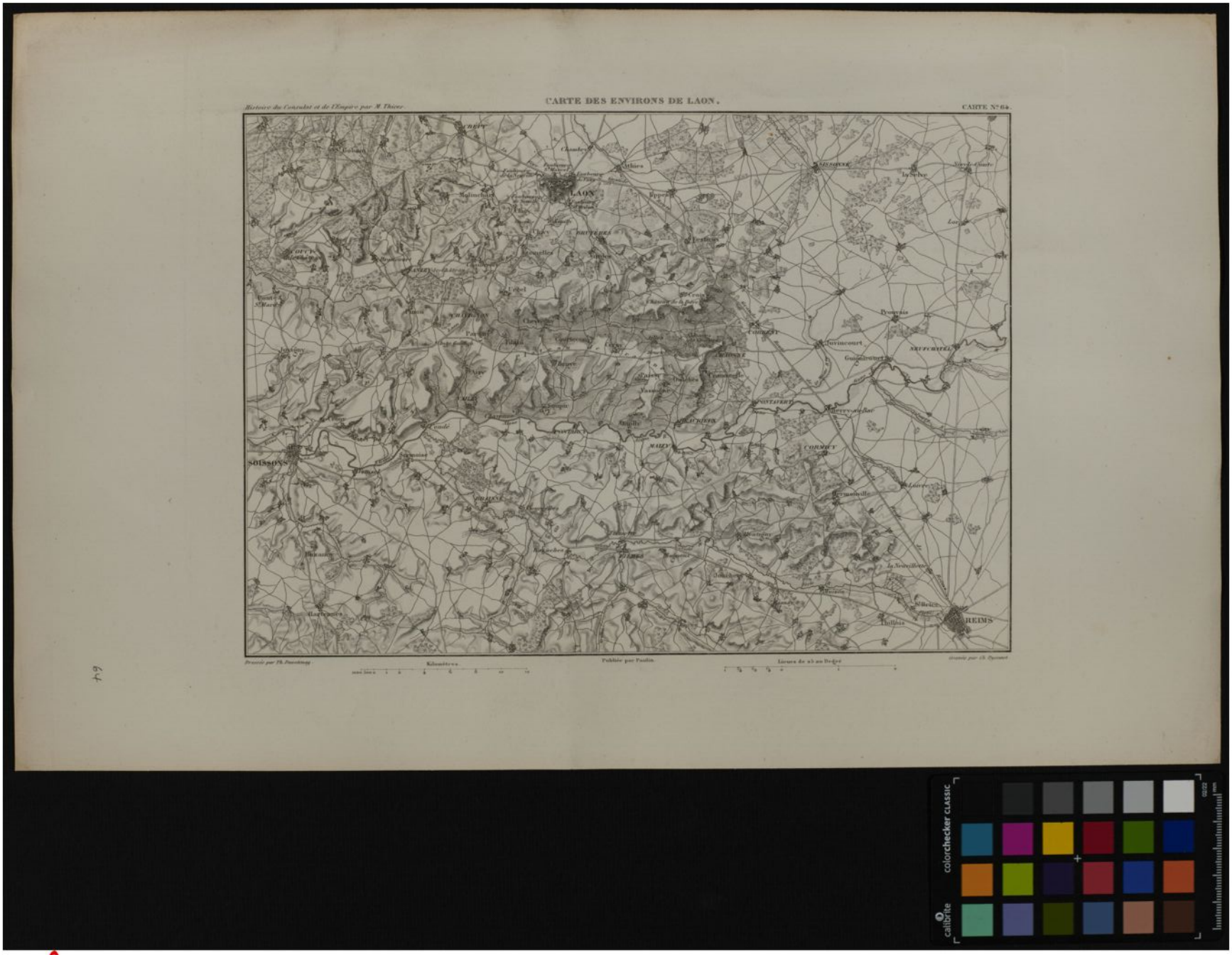

GOTTFRIED WILHELM LEIBNIZ BIBLIOTHEK
NIEDERSÄCHSISCHE LANDESBIBLIOTHEK
Signatur: Mp 164, [64] - 63

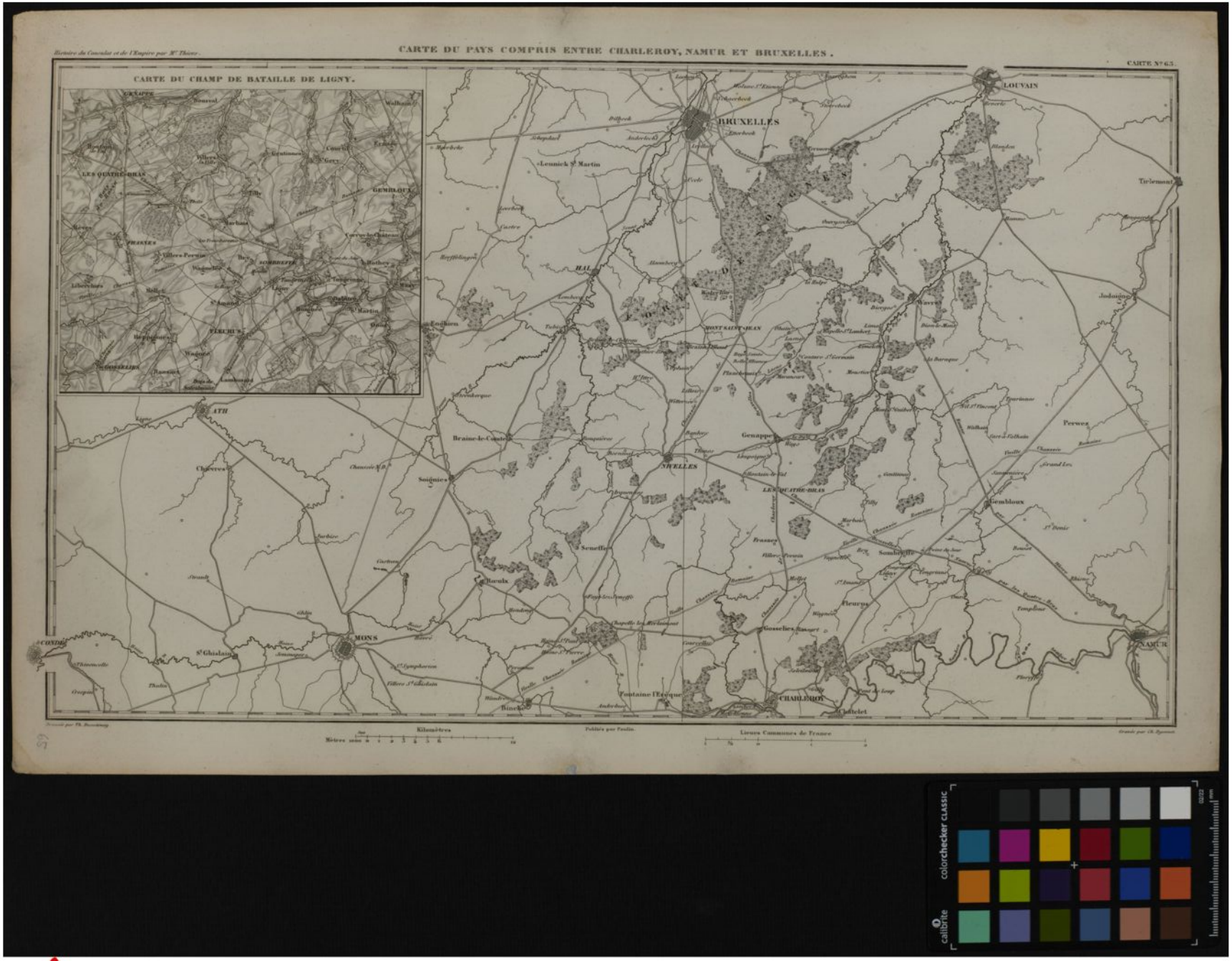

GOTTFRIED WILHELM LEIBNIZ BIBLIOTHEK
NIEDERSÄCHSISCHE LANDESBIBLIOTHEK
Signatur: Mp 164, [65] - 64

Histoire du Consulat et de l'Empire par Mr Thiers.

PLAN DU CHAMP DE BATAILLE DE WATERLOO

CARTE N° 66.



GOTTFRIED WILHELM LEIBNIZ BIBLIOTHEK
NIEDERSÄCHSISCHE LANDESBIBLIOTHEK

Signatur: Mp 164, [66] - 65