Justus Perthes'

Alldeutscher Atlas.

Bearbeitet von

Paul Langhans.

Mit Begleitworten:

Statistik der Deutschen und der Reichsbewohner.

Unter Förderung des Alldeutschen Verbandes.

Dritte Auflage.

Inhalt:

Begleitworte.

Nr. 1. **Verbreitung des Deutschtums auf der Erde.** Verbreitung der Deutschen in den Staaten und Hauptstädten der Erde, deutsche Kirchen und Zeitungen, deutsche Dampferlinien und Unterseekabel, Anteil der Staaten an der Landfläche und Bevölkerung der Erde.

Nr. 2. **Das Deutschtum in Europa und im Morgenlande.** Volksgrenzen Europas, Anteil der deutschen und herrschenden Volksstämme an der Bevölkerung der am deutschen Sprachboden beteiligten Staaten, das Deutsche Reich einst und jetzt und seine Bewohner, deutsch-europäischer Seeverkehr, deutsch-anatolische und deutsche Bagdad-Bahnen.

Nr. 3. **Deutsche und Undeutsche im Deutschen Reiche.** Volksstämme in Mitteleuropa, Verteilung von Protestanten und Katholiken, Dänen und deutsche Kolonisation in Nordschleswig, von der Ansiedlungskommission angekaufte Güter in Posen und Westpreußen, Polen im Ruhrgebiet, Ev. Waisenhaus Neuzedlitz und Umgebung, Ortsgruppenübersicht des Alldeutschen Verbandes.

Nr. 4. **Deutschland nach Osten.** Verteilung der Volksstämme in Österreich-Ungarn, Polen, Wolynien usw., die deutschen Ostseeprovinzen Rußlands, deutsche Kolonisation in Neu-Rußland, Anteil der Deutschen an der Stadtbevölkerung, Anteil der Nationalitäten an der Bevölkerung Österreich-Ungarns und der Kronländer Deutsch-Österreichs, deutsche ev. Gemeinden, deutsche Hochschulen und Zeitungen.

Nr. 5. **Hauptsitze des Deutschtums Übersee.** Anteil der Deutschländer an der Bevölkerung der Vereinigten Staaten und Kanadas, deutsche Kirchengemeinden, Chikago, Milwaukee und Umgebung, deutsche Kolonien zwischen Valdivia und Pº. Montt in Chile; deutsche Kolonien und Kirchen in den brasilischen Südstaaten, neue deutsche Kolonien in Santa Katharina; die ehemaligen Burenfreistaaten in Südafrika, Verbreitung der Hochdeutschen; deutsche Kolonien, Kirchen und Schulen in Südaustralien; Verteilung des Landbesitzes auf den Samoa-Inseln, Apia und Saluafata.

Gotha: Justus Perthes.

1905.

Joh. Könitz Buchhandlung, Verden

Preis: 1 Mark.

GOTTFRIED WILHELM LEIBNIZ BIBLIOTHEK
NIEDERSÄCHSISCHE LANDESBIBLIOTHEK

Signatur: K 29, [1] - -

PUBLIC DOMAIN

Der Alldeutsche Verband,

entstanden aus dem Widerspruch gegen den Sansibar-Vertrag vom 1. Juli 1890, ist eine Zusammenfassung aller

Deutschgesinnten der entschiedeneren Tonart,

die ohne Rücksicht auf die Gunst oder Ungunst der Regierenden und der großen Masse, unabhängig von den politischen Parteien und Fraktionen, alles bekämpfen, was im und am deutschen Volke noch undeutsch ist, und die allen denen, die im Ausland oder Inland um ihres Deutschtums willen bedrängt werden, hilfreiche Hand bieten.

Der Alldeutsche Verband hält die staatliche Entwicklung des deutschen Volkes nicht für abgeschlossen.

Im Innern will er

das Gewissen des deutschen Volkes

sein, nach außen strebt er

die Gemeinschaft aller deutschen Stämme

an, der hochdeutschen und der niederdeutschen.

In unserer Zeit der Halbheit, Lauheit und Zweckmäßigkeit will er die Deutschen zum Selbstbewußtsein, zur Unabhängigkeit und zur Festigkeit erziehen.

Sein Organ sind die

Alldeutschen Blätter,

die sich aus einfachen Mitteilungen zu einer angesehenen Wochenschrift entwickelt haben und die jedem Deutschgesinnten eine reiche Quelle von Anregung bieten.

Der Mitgliedsbeitrag beläuft sich auf mindestens 2 Mark, das Bezugsgeld der Alldeutschen Blätter für die Mitglieder auf 4 Mark, für andere auf 6 Mark. Anmeldungen werden erbeten an die zuständige Ortsgruppe oder an die Geschäftsstelle des Verbandes, Berlin W. 35, Steglitzerstraße 77.

Die Hauptleitung des Alldeutschen Verbandes:

Dr. Hasse, Univ.-Prof., **Leipzig-Gohlis,** Richterstraße 2; Vorsitzender.
Claß, Rechtsanwalt, **Mainz,** Stadthausstraße 11.
v. Liebert, Exz., Gen.-Lt. und Kaiserl. Guvernör z. D., **Charlottenburg,** Wallstr. 39.
Dr. Neumann, Senator, **Lübeck,** Ratzeburger Allee 8a.

GOTTFRIED WILHELM LEIBNIZ BIBLIOTHEK
NIEDERSÄCHSISCHE LANDESBIBLIOTHEK
Signatur: K 29, [2] - -
PUBLIC DOMAIN

Statistik der Deutschen

und der Reichsbewohner.

Das deutsche Reich und seine Teile.

Einzelteile nach ihrer staatsrechtl. Stellung: Bundesstaaten, Reichslande, Schutz- und Einflußgebiete	Flächeninhalt in qkm	Bevölkerung	Auf 1 qkm	Davon Deutsche (Reichsangehörige)
Deutsches Reich	540743	56367178	104	55587642
Bundesstaaten	526261	55647708	106	
Reichsland	14513	1719470	118	
Schutzgebiete (sog. „Kolonien")	2597180	13116000	4	5200
Togo	87200	2000000	23	155
Kamerun	493600	3500000	7	561
Südwestafrika	830960	200000	0,2	2998
Ostafrika	941100	6847000	6	973
Neu-Guinea	238750	380000	1,6	284
Karolinen u. Mariannen	2076	39933	19	42
Marshalls-Inseln	405	15000	37	36
Samoa-Inseln	2588	33972	12	151
Kiautschau (Pachtgeb.)	501	120041	240	
Einflußgebiete	7030	900000	128	rd. 3000
Kiautschau	7030	900000		
Deutsches Staatsgebiet	3144953	rd. 70383000	22	rd. 55596000
Im Reichs-Ausland				3500000
Zusammen				59096000

Die deutschen Großstädte der Erde.

Stadt	Deutsche	Stadt	Deutsche
1. Berlin	1845000	29. Bremen	160000
2. Wien	1386000	30. Elberfeld	155000
3. Hamburg	696000	31. Halle a. S.	155000
4. Neu-York	583000	32. Gent	150000
5. Amsterdam	520000	33. Zürich	147000
6. München	494000	34. Straßburg	146000
7. Leipzig	451000	35. Barmen	141000
8. Breslau	413000	36. Mannheim	141000
9. Chikago	407000	37. Dortmund	137000
10. Dresden	387000	38. Danzig	135000
11. Köln	368000	39. Milwaukee	135000
12. Rotterdam	332000	40. Brüssel	134000
13. Frankfurt a. M.	285000	41. Aachen	132000
14. Nürnberg	260000	42. Braunschweig	128000
15. Antwerpen	248000	43. Cincinnati	121000
16. Hannover	233000	44. Graz	121000
17. Magdeburg	228000	45. Lods	110000
18. Haag	212000	46. Buffalo	106000
19. Düsseldorf	209000	47. Krefeld	106000
20. Stettin	208000	48. Basel	105000
21. Chemnitz	206000	49. Kassel	105000
22. Philadelphia	189000	50. Kiel	105000
23. Königsberg	188000	51. Ofenpest	105000
24. Charlottenburg	183000	52. Cleveland	104000
25. Stuttgart	175000	53. Essen	104000
26. St. Louis	168000	54. Utrecht	104000
27. Bremen	160000	55. Riga	102000
28. Altona	159000	56. Baltimore	101000

Die Weltreiche.

	Fläche in qkm	Einwohner
Britisches Reich	29044000	398000000
Chinesisches Reich	11138880	330130000
Russisches Reich	22476398	128930000
Französisches Reich	7998830	85562000
Vereinigte Staaten von Amerika	9689370	84303000
Deutsches Reich	3141953	70391000

Der Grad des nation. Charakters der europ. Staaten.

99,8 %	Italien	69,7 %	Schweiz (Deutsche)
99,8	Niederlande (Deutsche)	52,1	Europäisches Rußland
96,7	Frankreich	56,3	Belgien (Vla. u. Hochd.)
92,5	Deutsches Reich	45,4	Ungarn (Madjaren)
84,0	Großbritannien	35,8	Österreich (Deutsche)
rd. 82—86 %	Geschlossenes deutsches Sprachgebiet	51,0	Österreich ohne Galizien, Bukowina und Dalmatien

Verteilung der Deutschen über die Erde.

			Davon Staatsangehörige des Deutschen Reiches (St.) oder im Deutschen Reiche Geborene (G).
Deutsches Reich	1900 Sch.[1]:	52113000	
Österreich	1900 „	9371000	1890 St.: 103433
Ungarn	1900 Z.:	2135000	1890 „ 6597
Bosnien u. Herzegowina (mit Militär)	1895 Sch.:	30000	
Liechtenstein	1900 Z.:	9500	
Schweiz	1900 „	2319000	1888 „ 112342
Luxemburg	1900 Sch.:	221000	1900 G.: 14241
Belgien	1900 „	3586000	1900 St.: 53758
Neutral-Moresnet	1900 „	3400	
Niederlande	1899 „	5095000	1899 G.: 31865
Frankreich	1901 „	500000	1896 St.: 90746
Staaten, die am geschlossenen deutschen Sprachboden Mitteleuropas beteiligt sind		75383000	
Dänemark	1901 Sch.:	50000	1890 G.: 31107
Schweden	1900 „	5000	1890 „ 4066
Norwegen	1900 „	2000	1890 „ 1471
Großbritannien	1901 „	100000	1891 „ 53591
Rußland	1897 „	2000000	1897 St.: 60000
Finnland	1900 „	1900	
Rumänien	1901 „	50000	(Dobrudscha: 5000)
Serbien	1900 „	7000	
Bulgarien	1900 „	5000	1900 St.: 3491
Europäische Türkei	1890 „	15000	
Griechenland	1896 „	1000	
Italien	1901 „	50000	1881 G.: 25000
Spanien	1900 „	3000	1887 St.: 1826
Portugal	1900 „	3000	
Europa		77676000	
Vereinigte Staaten	1900 Sch.:	10000000	1900 G.: 2666990
Kanada u. N.-Fundld.	1901 „	500000	1891 „ 27752
Mexiko	1900 „	5000	1900 „ 2565
Mittelamerika	— „	3000	
Westindische Inseln	1890 „	10000	
Kolumbien	1890 „	3000	
Venezuela	1900 „	1200	1894 St.: 962
Brasilien	1900 „	400000	1890 G.: 44087
Uruguay	1897 „	5000	1900 „ 709
Argentinien	1895 „	60000	1895 „ 17143
Paraguay	1900 „	3000	1900 St.: 916
Chile	1900 „	20000	1895 G.: 4033
Peru	1890 „	2000	1890 „ 498
Andere Gebiete Südamerikas		2000	
Amerika		11014000	
Russisch-Asien	1897 Sch.:	30000	
Türkisch-Asien	— „	5000	
China	1902 „	1700	(in den Vertragshäfen)
Kiautschau	1898 „	3000	
Japan	1901 „	600	
Südasien	— „	50000	
Asien		90000	
Deutsch-Afrika	1901 Z.:	4600	
Britisch-Südafrika	1900 Sch.:	556000	
Ägypten	1900 „	10000	1897 St.: 1281
Übriges Afrika	— „	10000	
Afrika		580000	
Australien u. N.-Seel.	1901 Sch.:	110000	1890 G.: 42129
Deutsche Südsee	1901 „	400	
Übrige Südsee-Inseln	— „	2600	
Australien		113000	
Auf der ganzen Erde		**89473000 Deutsche**	davon rd. 30000000 Niederdeutsche

[1]) Sch. = Schätzung, Z. = Zählung.

GOTTFRIED WILHELM LEIBNIZ BIBLIOTHEK
NIEDERSÄCHSISCHE LANDESBIBLIOTHEK
Signatur: K 29, [3] - [1]
PUBLIC DOMAIN

Deutsches Reich.

Die Bevölkerung nach der Muttersprache.

(S. „Deutsche Erde" II, S. 116.)

Muttersprache	Ortsanwesende Bevölkerung	In % ml.	In % wl.
Deutsch	51 883 131 = 92,04 %	49,2	50,8
Deutsch u. eine fremde Sprache	252 918 = 0,45	54,3	45,7
Deutsch und Holländisch	4512 = 0,01 %	60,0	40,0
„ „ Friesisch	550 = —	58,2	41,8
„ „ Dänisch od. Norwegisch	4212 = 0,01	54,5	45,5
„ „ Schwedisch	651 = —	49,9	50,1
„ „ Englisch	2220 = —	47,0	43,0
„ „ Französisch	9356 = 0,02	47,7	52,3
„ „ Wallonisch	860 = —	59,8	40,2
„ „ Italienisch	1236 = —	72,6	27,4
„ „ Spanisch	272 = —	49,3	50,7
„ „ Portugiesisch	90 = —	61,1	38,9
„ „ Polnisch	169 634 = 0,30	54,7	45,3
„ „ Masurisch	10 898 = 0,02	52,8	47,2
„ „ Kaschubisch	1652 = —	53,1	46,9
„ „ Wendisch	23 779 = 0,04	48,0	52,0
„ „ Mährisch	1861 = —	60,5	39,5
„ „ Tschechisch	8506 = 0,02	63,6	36,4
„ „ Russisch	1331 = —	59,2	40,8
„ „ Litauisch	9214 = 0,02	53,2	46,8
„ „ Madjarisch	1292 = —	67,6	32,4
„ „ eine andere Sprache	792 = —	68,8	31,2
Eine fremde Sprache	4 231 129 = 7,51	49,4	50,6
Holländisch	80 361 = 0,14 %	60,3	39,7
Friesisch	20 677 = 0,04	48,5	51,5
Dänisch oder Norwegisch	141 061 = 0,25	50,1	49,9
Schwedisch	8998 = 0,02	58,1	41,9
Englisch	20 217 = 0,04	38,3	61,7
Französisch	211 679 = 0,38	46,8	53,2
Wallonisch	11 872 = 0,02	53,6	46,4
Italienisch	65 930 = 0,12	86,3	13,7
Spanisch	2059 = —	55,8	44,2
Portugiesisch	479 = —	57,4	42,6
Polnisch	3 086 489 = 5,48	48,4	51,6
Masurisch	142 049 = 0,25	47,8	52,2
Kaschubisch	100 213 = 0,18	48,9	51,1
Wendisch	93 032 = 0,16	46,8	53,2
Mährisch	64 382 = 0,11	46,2	53,8
Tschechisch	43 016 = 0,08	59,3	40,7
Russisch	9617 = 0,02	61,1	38,9
Litauisch	106 305 = 0,19	46,9	53,1
Madjarisch	8158 = 0,01	70,4	29,6
Eine andere Sprache	14 535 = 0,03	75,3	24,7
Gesamtbevölkerung	56 367 178 = 100 %	49,2	50,8

Polen in den preußischen Ostmarken 1900

(Doppelsprachige je zur Hälfte gerechnet, über 20 v. H.).

Kreis	Polen in %	Kreis	Polen in %	Kreis	Polen in %
Ostpreußen		**Posen**		Bomst	49,1
Ortelsburg	75,7	Adelnau	90,7	Wirsitz	47,3
Johannesbg.	72,5	Schildberg	89,7	Bromberg-Ld.	38,6
Neidenburg	70,3	Kosten	89,1	Lissa	35,9
Lyck	55,8	Schroda	87,9	Filehne	27,9
Sensburg	53,6	Posen-West	87,3	Fraustadt	27,7
Allenstein	48,9	Gostyn	86,9	Scharnikau	27,4
Osterode	45,8	Pleschen	84,7	Meseritz	20,5
Lötzen	42,1	Kempen	84,6		
Oletzko	35,7	Wreschen	83,8	**Schlesien**	
		Jarotschin	83,1	Pleß	87,6
Westpreußen		Witkowo	83,1	Rosenberg	84,6
Löbau	80,5	Koschmin	82,5	Rybnik	83,5
Pr.-Stargard	73,1	Strelno	82,5	Lublinitz	83,1
Putzig	69,1	Schmiegel	82,1	Tost-Gleiwitz	82,2
Karthaus	68,9	Schrimm	81,9	Gr.-Strehlitz	80,5
Strasburg	65,7	Grätz	81,7	Oppeln-Land	79,9
Tuchel	65,3	Ostrowo	79,9	Kosel	77,1
Briesen	57,8	Znin	77,6	Beuthen-Land	75,5
Schwetz	54,4	Wongrowitz	77,0	Tarnowitz	74,3
Berent	54,4	Mogilno	75,3	Kattowitz-Ld.	73,4
Konitz	54,2	Samter	73,6	Zabrze	71,1
Kulm	53,7	Posen-Ost	72,2	Kreuzburg	59,5
Neustadt	53,0	Gnesen	66,8	Königshütte	48,5
Thorn-Land	52,5	Krotoschin	65,1	Ratibor	44,3
Dirschau	41,2	Inowrazlaw	63,9	Gr.-Wartenbg.	43,6
Graudenz-Ld.	41,2	Obornik	61,0	Beuthen-Stadt	41,5
Stuhm	37,7	Schubin	56,8	Gleiwitz-Stadt	30,2
Marienwerder	36,3	Posen-Stadt	55,8	Namslau	30,0
Flatow	26,2	Rawitsch	54,6	Kattowitz-St.	25,1
Thorn-Stadt	24,5	Birnbaum	51,5	Oppeln-Stadt	21,7
		Neutomischel	51,0		

Anteil der Volksstämme an der Gesamtbevölkerung.[1])

(S. „Deutsche Erde" I, S. 83.)

Volksstämme	Ortsanwesende Bevölkerung
Deutsche	**52 113 159** = 92,5 %
Deutsche (im engeren Sinne)	52 009 590 = 92,3
Niederländer	82 617 = 0,2
Friesen	20 952 = —
Landsässige fremde Volksstämme	4 120 084[2]) = 7,3
a) Dänen (und Norweger)	143 167 = 0,3
b) Franzosen	228 659 = 0,4
Franzosen (im engeren Sinne)	216 357 = 0,4
Wallonen	12 302 = —
c) Litauer	110 912 = 0,2
d) Polen	3 419 843 = 6,1
Polen (im engeren Sinne)	3 171 306 = 5,6
Masuren	147 498 = 0,3
Kaschuben	101 039 = 0,2
e) Tschechen	112 581 = 0,2
Tschechen (im engeren Sinne)	47 269[3]) = 0,1
Mährer	65 312 = 0,1
f) Sorben (Wenden)	104 922 = 0,1
Vereinzelte Fremde	133 935 = 0,2
a) Schweden	9323
b) Engländer	21 327
c) Italiener	66 548
d) Spanier	2195
e) Portugiesen	524
f) Russen	10 283
g) Madjaren	8804
h) Sonstige	14 931
Gesamtbevölkerung	56 367 178 = 100 %

[1]) Nach v. Fircks' Vorgang bei der Berechnung des deutschen und fremdsprachlichen Anteils an den Zweisprachigen gelegentlich der preußischen Sprachenzählung von 1890 (Zeitschr. d. Kgl. Preuß. Statist. Büros, XXXIII, 1893, S. 189—296) ist die Bevölkerung mit angeblich zwei Muttersprachen (!) je zur Hälfte den beiden Sprachstämmen zugezählt worden. — [2]) Einschließlich der zerstreuten Stammesangehörigen. — [3]) Meist nicht landsässig.

Die Völkerfamilien im Deutschen Reiche.

(S. „Deutsche Erde" I, S. 83.)

Germanen	52 286 976 = 92,9 %	Slawen	3 647 629 = 6,4 %
Romanen	297 926 = 0,5	Sonstige[1])	134 647 = 0,2

[1]) Meist Litauer und Madjaren; einschließlich der schwachen Kopfzahl kleinerer germanischer, romanischer und slawischer Sprachstämme.

Tätigkeit der Ansiedlungs-Kommission bis 1903.

Erwerbungen	Fläche in ha	Kaufpreis in ℳ
Aus deutscher Hand	132 840 = 58 %	105 326 200
Aus polnischer Hand	95 713 = 42	70 027 430

Kreis	Von der Kreisfläche erworben	Von der Güterfläche erworben	Kreis	Von der Kreisfläche erworben	Von der Güterfläche erworben
Gnesen	21,8 %	33,3 %	Wreschen	13,6 %	19,3 %
Znin	19,8	35,6	Schmiegel	10,5	16,8
Briesen	19,2	29,7	Pleschen	10,3	14,9
Wongrowitz	15,4	24,1	Obornik	9,1	15,2
Mogilno	13,7	29,3	Adelnau	8,6	17,7

Bisher angesiedelt 7539 Familien mit 48—50000 Köpfen.

Kleinere fremde Volksstämme

(Doppelsprachige je zur Hälfte gerechnet).

Kreis	Dänen	Kreis	Litauer	Kreis	Tschechen
Hadersleben	83,3	Tilsit-Stadt	4,1	Leobschütz	11,1
Sonderburg	82,2		**Friesen**	Strehlen	8,8
Apenrade	77,6	Tondern	22,6	Glatz	6,2
Tondern	45,8	Husum	11,7		**Franzosen**
Flensburg-St.	7,1	S.-Dithmarschen (Helgoland)	3,6	Ch.-Salins	69,7
Flensburg-Ld.	6,5		**Wenden**	Metz-Land	57,1
	Litauer	Kottbus-Land	56,4	Rappoltsweiler	29,6
Heydekrug	57,8	Hoyerswerda	38,5	Molsheim	23,4
Tilsit-Land	47,4	Bautzen	19,7	Saarburg	22,8
Memel	43,9	Rotenburg	18,6	Metz-Stadt	22,0
Ragnit	18,6	Kottbus-Stadt	1,7	Diedenhofen	20,8
Niederung	15,8		**Tschechen**	Bolchen	12,8
Labiau	11,5	Ratibor	34,1		(Wallonen)
Pillkallen	9,7			Malmedy	29,2

GOTTFRIED WILHELM LEIBNIZ BIBLIOTHEK
NIEDERSÄCHSISCHE LANDESBIBLIOTHEK
Signatur: K 29, [4] - 2
PUBLIC DOMAIN

Österreich.

Umgangssprache in Österreich am 31. Dezember 1900. (S. „Deutsche Erde" I, S. 173.)

Volksstämme	Österreich (im Reichsrat vertretene Königreiche und Länder)	Deutsch-Österreich[1] (Deutsche Bundesländer vor 1866)	Nebenländer (Galizien, Bukowina, Dalmatien)
Deutsche	**9 170 939 = 35,8 %**	**8 797 395 = 51,6 %**	**373 544 = 4,3 %**
Slawen	15 494 285 = 60,5	7 530 363 = 44,2	7 964 922 = 92,7
Tschechen, Mährer und Slowaken	5 955 397 = 23,2	5 944 630 = 34,9	10 767 = 0,1
Polen	4 259 152 = 16,6	244 497 = 1,4	4 015 655 = 45,6
Ruthenen	3 375 576 = 13,2	3 304 = 0,2	3 372 272 = 40,1
Winden (Slowenen)	1 192 780 = 4,7	1 191 862 = 7,0	918 = 0,0
Serbokroaten	711 380 = 2,8	146 070 = 0,9	565 310 = 6,5
Romanen	958 065 = 3,7	713 017 = 4,2	245 048 = 2,9
Italiener und Ladiner	727 102 = 2,8	711 581 = 4,1	15 521 = 0,2
Rumänen (Walachen)	230 963 = 0,9	1 436 = 0,1	229 527 = 2,7
Madjaren	9 516 = 0,0	—	9 516 = 0,1
Einheimische Bevölkerung	25 632 805 = 100 %	17 040 775 = 100 %	8 593 030 = 100 %

[1]) Einschl. des ganzen Istriens.

Umgangssprache und Religion in den Ländern Deutsch-Österreichs 1900. (S. „Deutsche Erde" I, S. 148.)

	Deutsche	Slawen und Romanen (Hauptstämme, s. u.)	Römisch-Katholische	Protestanten und Alt-Katholiken	Israeliten
Salzburg	185 951 = 99,5 %	—	191 223 = 99,2 %	1 291 = 0,7 %	199 = 0,1 %
Ober-Österreich	795 355 = 99,4	3 535 Tsch. = 0,4 %	790 178 = 97,5	18 566 = 2,3	1 280 = 0,2
Nieder-Österreich	2 713 923 = 95,0	132 968 „ = 4,7	2 864 222 = 92,4	66 514 = 2,1	157 278 = 5,1
Kärnten	269 960 = 74,8	90 495 W. = 25,1	346 598 = 94,4	20 392 = 5,6	212 = 0,1
Steiermark	902 343 = 68,7	409 531 „ = 31,2	1 339 241 = 98,7	13 443 = 1,0	2 283 = 0,2
Tirol und Vorarlberg	573 156 = 60,4	373 905 It. = 39,4	975 711 = 99,4	4 790 = 0,5	1 125 = 0,1
Tirol	460 840 = 55,5	368 021 It. = 44,3	848 157 = 99,5	3 247 = 0,4	1 008 = 0,1
Vorarlberg	112 316 = 94,7	5 884 „ = 5,0	127 544 = 98,7	1 543 = 1,2	117 = 0,1
Schlesien	296 571 = 44,7	366 737 [1]) = 55,2	576 099 = 84,7	91 751 = 13,4	11 988 = 1,8
Böhmen	2 337 013 = 37,3	3 930 093 Tsch. = 62,7	6 065 213 = 96,0	155 009 = 2,4	92 745 = 1,5
Mähren	675 492 = 27,9	1 727 270 „ = 71,4	2 325 057 = 95,4	65 275 = 2,8	44 255 = 1,8
Krain	28 177 = 5,6	475 302 W. = 94,2	506 916 = 99,8	416 = 0,1	145 = 0,0
Küstenland	19 454 = 2,7	690 732 [2]) = 97,1	745 875 = 98,6	2 633 = 0,3	5 534 = 0,7
Triest	8 880 = 5,5	141 504 [3]) = 93,7	169 921 = 95,1	1 812 = 1,0	4954 = 2,8
Görz und Gradiska	3 498 = 1,6	221 718 [4]) = 98,4	232 139 = 99,7	354 = 0,2	295 = 0,1
Istrien	7 076 = 2,1	226 965 [5]) = 99,3	343 815 = 99,6	477 = 0,1	285 = 0,1
Deutsch-Österreich	8 797 395 [6]) = 51,6 %	8 242 380 [7]) = 48,4 %	16 726 333 = 95,5 %	442 090 = 2,5 %	317 044 = 1,8 %
Einheim. Bevölkerung	17 039 775 = 100 %		Ortsanwesende Bevölkerung	17 510 790 [8]) = 100 %	

Tsch. = Tschechen, W. = Winden (Slowenen), Sk. = Serbokroaten, It. = Italiener. — [1]) 220 472 P. = 33,2 % und 146 265 Tsch. = 22,0 %. — [2]) 334 152 It. = 46,9 %, 212 978 W. = 29,9 % und 143 602 Sk. = 20,2 %. — [3]) 116 825 It. = 77,4 % und 24 679 W. = 16,3 %. — [4]) 140 582 W. = 62,4 % und 81 136 It. = 36 %. — [5]) 143 057 Sk. = 42,6 %, 136 191 It. = 40,5 % und 47 717 W. = 14,2 %. — [6]) Außerdem rund 90 000 Reichsdeutsche. — [7]) Einschl. anderer kleiner Minderheiten. — [8]) Einschl. anderer Bekenntnisse.

Ungarn.

Muttersprache in Ungarn am 31. Dezember 1900 (für die sprachlichen Minderheiten Mindestzahlen). (S. „Deutsche Erde" I, S. 84.)

Volksstämme	Ungarn und Siebenbürgen (mit Fiume)	Nebenländer Kroatien und Slawonien	Länder der Stefanskrone (Königreich Ungarn überhaupt)	Siebenbürgen allein
Deutsche	**1 999 060 = 11,9 %**	**136 121 = 5,6 %**	**2 135 181 = 11,1 %**	233 019 = 9,4 %
Madjaren	8 651 520 = **51,4**	90 781 = 3,8	8 742 301 = **45,4**	814 994 = 32,9
Slawen (Hauptstämme)	3 056 108 = 18,1	2 123 729 = **87,9**	5 179 837 = 26,9	4 594 = 0,2
Slowaken	2 002 165 = 11,9	17 476 = 0,7	2 019 641 = 10,5	2296 = 0,1
Ruthenen	424 774 = 2,5	4 673 = 0,2	429 447 = 2,2	1267 = 0,1
Serbokroaten	629 169 = 3,7	2 101 580 = 87,0	2 730 749 = 14,2	1031 = 0,0
Walachen (Rumänen)	2 798 559 = 16,6	920 = 0,0	2 799 479 = 14,5	1 397 282 = 56,4
Sonstige[1])	333 008 = 2,0	64 753 = 2,7	397 761 = 2,1	27 109 = 1,1
Zivil und Militär	16 838 255 = 100 %	2 416 304 = 100 %	19 254 559 = 100 %	2 476 898 = 100 %

[1]) Winden (Slowenen), Tschechen, Bulgaren, Italiener, Illyrier (Albanesen), Zigeuner, Armenier u. a.

Schweiz.

Muttersprache am 1. Dezember 1900. (S. „Deutsche Erde" I, S. 53.)

Kantone	Deutsche	Franzosen	Italiener	Rhäto-Romanen
Appenzell-Innerrhoden	13412	7	69	8
Aargau	203071	819	2415	43
Thurgau	110845	332	1867	77
Basel-Landschaft	66402	607	1450	6
Schaffhausen	40290	264	886	16
Appenzell-Außerrhoden	54579	77	559	32
Luzern	143337	747	2204	64
Schwyz	53834	296	1108	88
Glarus	31797	54	361	118
St. Gallen	243358	710	5300	452
Zug	24042	157	819	17
Uri	18605	24	947	38
Zürich	413141	3894	11192	610
Solothurn	97930	1912	829	16
Unterwalden ob dem Wald	14958	33	254	12
Unterwalden nid dem Wald	12748	23	285	9
Basel-Stadt	106769	2620	2333	101
Bern	483388	97789	7167	119
Graubünden	48762	479	17539	36472
Wallis	34339	74562	5469	13
Freiburg	38738	87353	1679	18
Neuenburg	17629	104551	3664	34
Genf	13343	109741	7345	89
Waadt	24372	243463	10667	92
Tessin	3180	403	134774	107
Schweiz	**2312949**	**730917**	**221182**	**38651**[1])
Wohnbevölkerung: 3315443 = 100 %	69,7 %	22,0 %	6,7 %	1,2 %

[1]) Außerdem andere Sprachen 11744 = 0,4 %.

GOTTFRIED WILHELM LEIBNIZ BIBLIOTHEK
NIEDERSÄCHSISCHE LANDESBIBLIOTHEK
Signatur: K 29, [5] - 3
PUBLIC DOMAIN

Belgien.

Nationalsprachen 1900. (S. „Deutsche Erde“ III, S. 53—54.)

Provinz	nur vlämisch	hochd. oder hochd. u. vläm.	vläm. oder hochd. u. franz.	nur französisch
Ostflandern	843142	509	120798	8164
Antwerpen	630224	7256	118863	10035
Westflandern	605575	306	125580	26982
Limburg	187340	670	30807	8306
Brabant	524030	4826	363269	305150
Luxemburg	167	10146	23992	174092
Lüttich	15772	10449	78093	683060
Hennegau	15231	402	44068	1033959
Namen	524	188	5453	325057
Zusammen	2822005	35552	910923	2574805

[Hochdeutsche.]

Bez. Arel	28418 = 77,0 %	Bez. Bastnach	3530 = 8,8 %
„ Verviers	25466 = 14,2	„ Lüttich	16022 = 3,3

Niederlande.

(S. „Deutsche Erde“ I, S. 83.)

228000 **Friesen** (= 4,5 % der Gesamt-Bevölkerung), davon 225000 in Friesland.

Frankreich.

Niederdeutsche (Vlamen) in Seeflandern

(Berechnung für 1891).

		v. d. Ges.-Bev.
Arrondissement Dünkirchen (Duinkerke)	127000 Vlamen	= 92 %
„ Hazebroek	82000 „	= 73
Departement Nord	209000 Vlamen	= 12 %
„ St. Omaars	3000 „	= 2,5
Departement Pas de Calais	3000 Vlamen	= 0,04 %

Italien.

(S. „Deutsche Erde“ I, S. 117.)

Deutsche Sprachinseln und -Halbinseln 1901.

	Deutsche	
Halbinsel am Süd- u. Ostabhang des Gornerhorn	2770 =	62 %
Halbinsel im oberen Tosatal (Pommat)	684 =	96
Insel Rimella	1003 =	100
Piemont	4537	
Halbinsel Tischlwang	1035 =	100 %
Insel Bladen	1237 =	90
Insel Zahre	844 =	100
Inselrest der 7 Gemeinden	3041 =	27
Inselrest der 13 Gemeinden	57 =	10
Venezien	6214	
Italien	**10751**	

Rußland.

Deutsche nach Gouvernements

(Berechnung für 1900).

Gouvernement	Deutsche (ohne Juden)	In % der Ges.-Bev.	Gouvernement	Deutsche (ohne Juden)	In % der Ges.-Bev.
Kurland	60000 =	9	Estland	30000 =	8
Livland	130000 =	10	Ingermanland	80000 =	4
			Ostseeprovinzen	300000 =	6,5
Petrikau	280000 =	12	Radom	25000 =	3
Kalisch	85000 =	10	Warschau	40000 =	2
Plozk	32000 =	6	Andere	38000 =	1
			Polen	500000 =	5
Grodno	16000 =	1	Cherson	150000 =	5
Kowno	20000 =	1,5	Taurien	100000 =	7
Wolynien	60000 =	2	Jekaterinoslaw	90000 =	4
Podolien	15000 =	0,5	Saratow	180000 =	7,4
Bessarabien	75000 =	3,5	Samara	200000 =	7,3
			Rußland	**2000000 =**	**2**
			Finnland	1925 =	0,07
			Kaukasien	50000	

Vereinigte Staaten.

Im deutschen Sprachgebiet Mitteleuropas Geborene 1900. (S. „Deutsche Erde“ I, S. 149.)

Staaten	In „Deutschland“ Geborene		Beide, oder eins der Eltern in Deutschland geboren		
	überhaupt	in % der Ges.-Bev.	überhaupt	in % d. einh. Weiß.	in % der Ges.-Bev.
Massachusetts	31395	1,1	71831	4,1	2,6
Connecticut	31892	3,5	71479	13,7	7,9
Neu-York	480026	6,6	1217254	28,3	16,8
Neu-Jersey	119598	6,3	296889	30,1	15,8
Pennsilvanien	212453	3,4	643754	26,7	10,2
Maryland	44990	3,8	145513	53,4	12,2
Ohio	204160	4,9	702578	49,9	16,9
Indiana	73546	2,9	283576	56,0	11,3
Illinois	332169	6,9	944329	38,3	19,6
Michigan	125074	5,2	357629	26,1	14,8
Wiskonsin	242777	11,7	709969	48,2	34,3
Minnesota	117007	6,7	355268	27,1	20,3
Jowa	123162	5,5	381716	39,9	17,1
Missuri	109282	3,5	399822	54,0	12,9
Nord-Dakota	11546	3,6	32393	13,2	10,2
Süd-Dakota	17873	4,5	55860	22,9	13,9
Nebraska	65506	6,1	191928	38,2	18,0
Kansas	39501	2,7	131563	32,7	8,9
Kentucky	27555	1,3	108457	57,4	5,1
Luisiana	11839	0,9	47119	29,5	3,4
Texas	48295	1,6	157214	33,7	5,2
Colorado	14606	2,7	41919	19,3	7,8
Washington	16686	3,2	43555	18,8	8,5
Oregon	13292	3,2	36547	26,4	8,8
Kalifornien	72449	4,9	154809	20,4	10,4
Zivilbevölkg.	2663418	3,5	7816562	30,2	10,3
Heer u. Marine	3572	3,9	8935	25,1	9,8
Ver. Staaten	**2666990**	**3,5**	**7825497**	**30,2**	**10,3**

Kanada.

Provinz	Deutsche 1881	%
Pr.-Eduard-Insel	1400 =	1,3
N.-Schottland	44000 =	10
N.-Braunschweig	11000 =	3,4
Quebec	10000 =	0,7
Ontario	215000 =	11
Manitoba (1885)	12000 =	11
Brit.-Kolumbien	1000 =	2
Kanada	**307000 =**	**7**

Australien.

Staat	Deutsche	%
Neu-Süd-Wales	10000 =	0,8
Viktoria	15000 =	1,2
Queensland	40000 =	7
Süd-Australien	30000 =	8
West-Australien	1000 =	0,3
Tasmanien	1000 =	0,6
Neu-Seeland	12000 =	1,5
Australien	**106500 =**	**2,3**

Chile.

Provinz	Deutsche	%
Magallanes	600 =	9,3
Llanquihue	3000 =	3,3
Valdivia	3000 =	4,1
Cautin	1000 =	1,1
Malleco	1000 =	0,9
Concepcion	1500 =	0,8
Santiago	2000 =	0,5
Valparaiso	3000 =	1,2
Chile	**19770 =**	**0,5**

Brasilien.

Staat	Deutsche	%
Rio Grande d. S.	200000 =	22
Santa Katharina	100000 =	35
Paraná	20000 =	8
Sad Paulo	25000 =	2
Rio de Janeiro	20000 =	2
Espirito Santo	20000 =	11
Minas Geraes	5000 =	0,2
Brasilien	**400000 =**	**3**

Südafrika.

(S. „Deutsche Erde“ II, S. 4.)

	Hochdeutsche (u. Reichsnieder-deutsche)	Niederdeutsche (Buren u. Nieder-länder)	Engländer
Kapland	15000 = 3 % [1]	260000 = 74 % [1]	87000 = 23 % [1]
Natal	5000 = 8	10000 = 15	50000 = 77
Transvaal	10000 = 6	200000 = 78	40000 = 16
Oranien	3000 = 6	70000 = 88	5000 = 6
D.-SW.-Afr.	1900 = 68	700 = 25	200 = 7
Rhodesien	200 = 2	2000 = 22	7000 = 76
Südafrika	**35000 = 5 %**	**520000 = 72 %**	**189000 = 23 %**
in Angola		1000	

[1] In % der Weißen überhaupt.

GOTTFRIED WILHELM LEIBNIZ BIBLIOTHEK
NIEDERSÄCHSISCHE LANDESBIBLIOTHEK
Signatur: K 29, [6] - 4
PUBLIC DOMAIN



GOTTFRIED WILHELM LEIBNIZ BIBLIOTHEK
NIEDERSÄCHSISCHE LANDESBIBLIOTHEK

Signatur: K 29, [7] - -

PUBLIC DOMAIN

Alldeutscher Atlas

VERBREITUNG DES DEUTSCHTUMS AUF DER ERDE.

Nº 1.

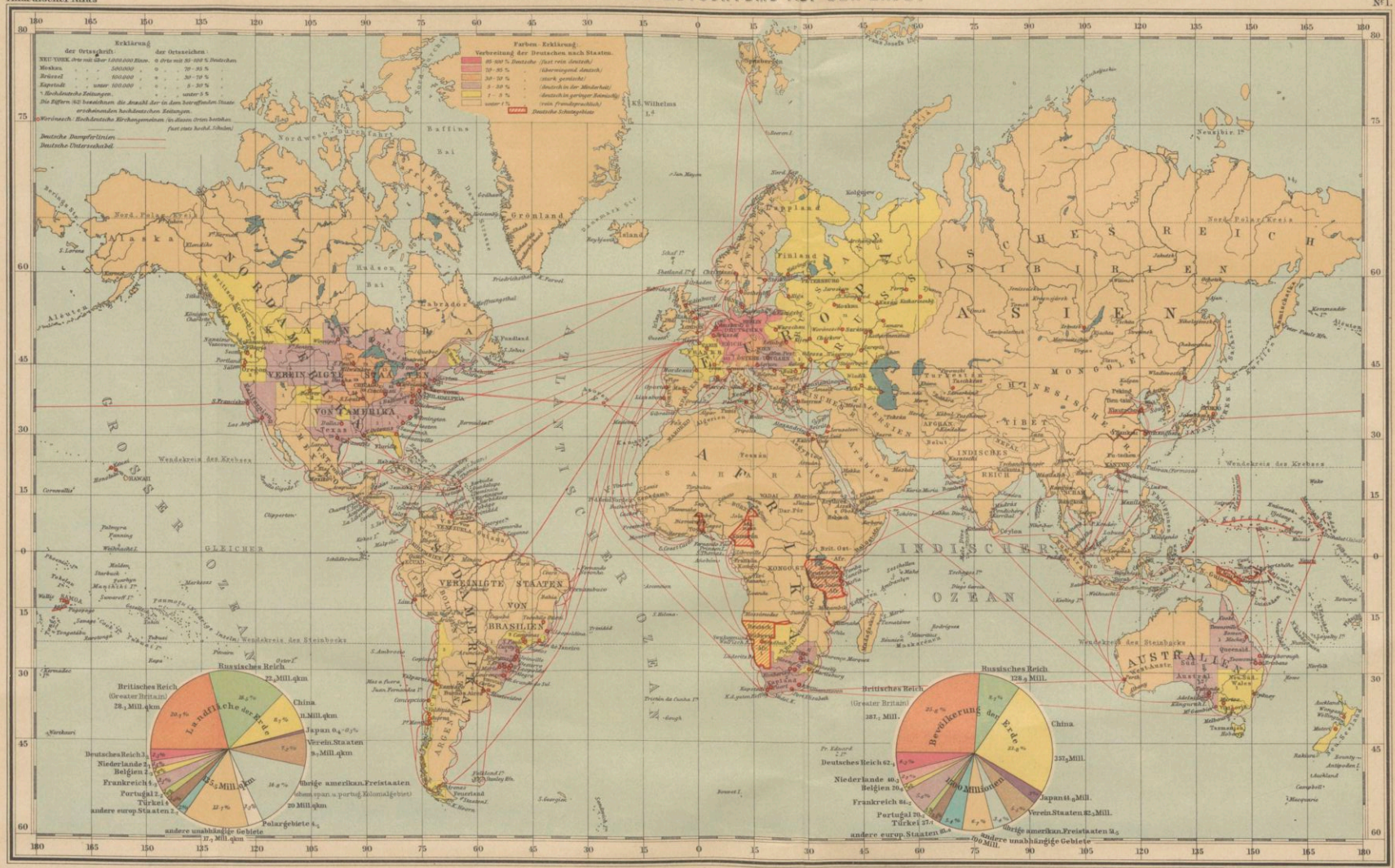

GOTHA: JUSTUS PERTHES.

GOTTFRIED WILHELM LEIBNIZ BIBLIOTHEK
NIEDERSÄCHSISCHE LANDESBIBLIOTHEK

Signatur: K 29, [8] - 1

PUBLIC DOMAIN



GOTTFRIED WILHELM LEIBNIZ BIBLIOTHEK
NIEDERSÄCHSISCHE LANDESBIBLIOTHEK

Signatur: K 29, [9] - -

PUBLIC DOMAIN

GOTTFRIED WILHELM LEIBNIZ BIBLIOTHEK
NIEDERSÄCHSISCHE LANDESBIBLIOTHEK

Signatur: K 29, [10] - -

PUBLIC DOMAIN

DAS DEUTSCHTUM IN EUROPA
UND IM MORGENLANDE.

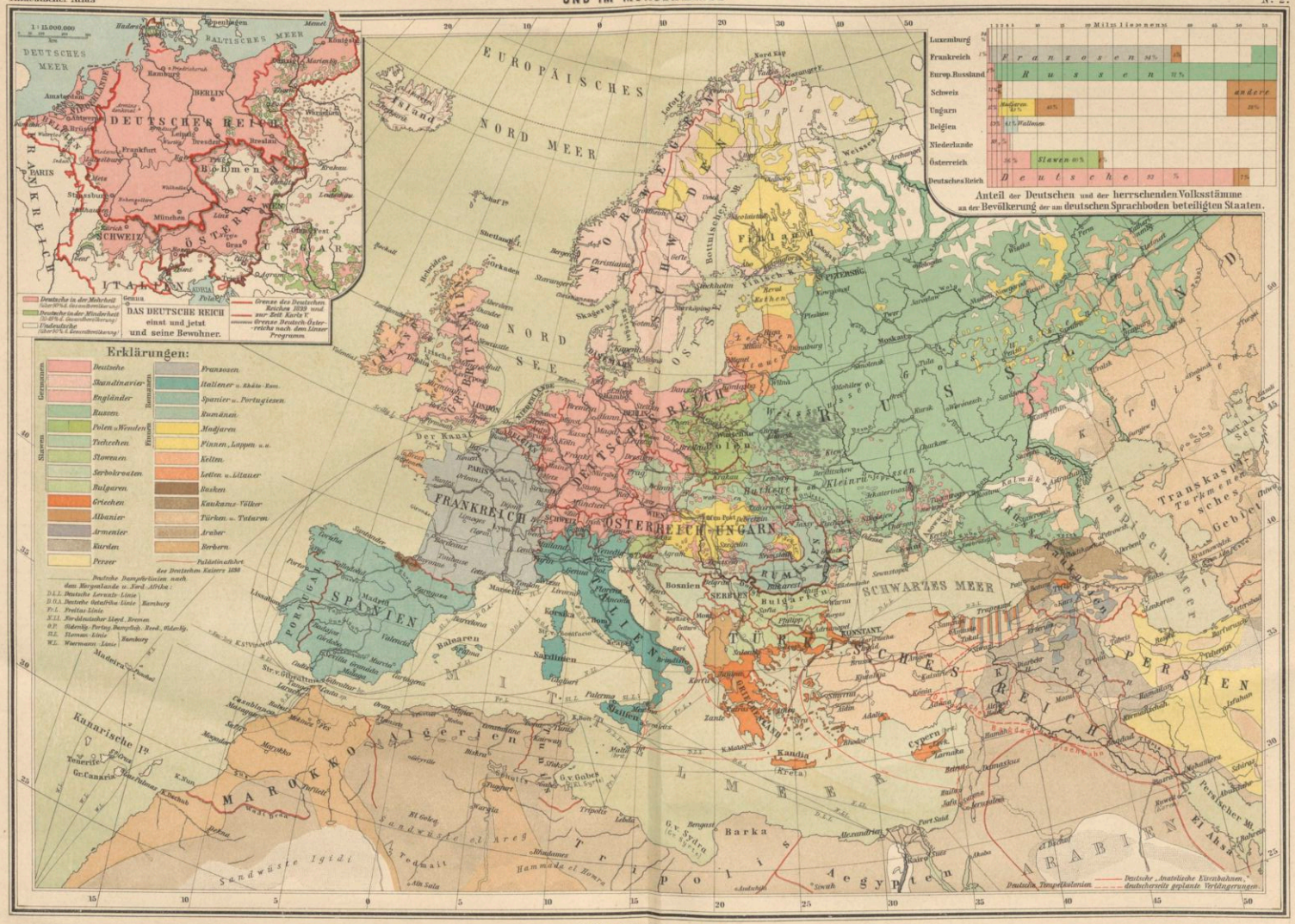

DAS DEUTSCHE REICH
einst und jetzt
und seine Bewohner.

Anteil der Deutschen und der herrschenden Volksstämme an der Bevölkerung der an deutschen Sprachboden beteiligten Staaten.

Maßstab 1 : 20.000.000

GOTHA: JUSTUS PERTHES.

km

GOTTFRIED WILHELM LEIBNIZ BIBLIOTHEK
NIEDERSÄCHSISCHE LANDESBIBLIOTHEK

Signatur: K 29, [11] - 2
PUBLIC DOMAIN

GOTTFRIED WILHELM LEIBNIZ BIBLIOTHEK
NIEDERSÄCHSISCHE LANDESBIBLIOTHEK

Signatur: K 29, [12] - -

PUBLIC DOMAIN

GOTTFRIED WILHELM LEIBNIZ BIBLIOTHEK
NIEDERSÄCHSISCHE LANDESBIBLIOTHEK

Signatur: K 29, [13] - -

PUBLIC DOMAIN

Alldeutscher Atlas

DEUTSCHE UND UNDEUTSCHE
IM DEUTSCHEN REICH.

Nº 3.

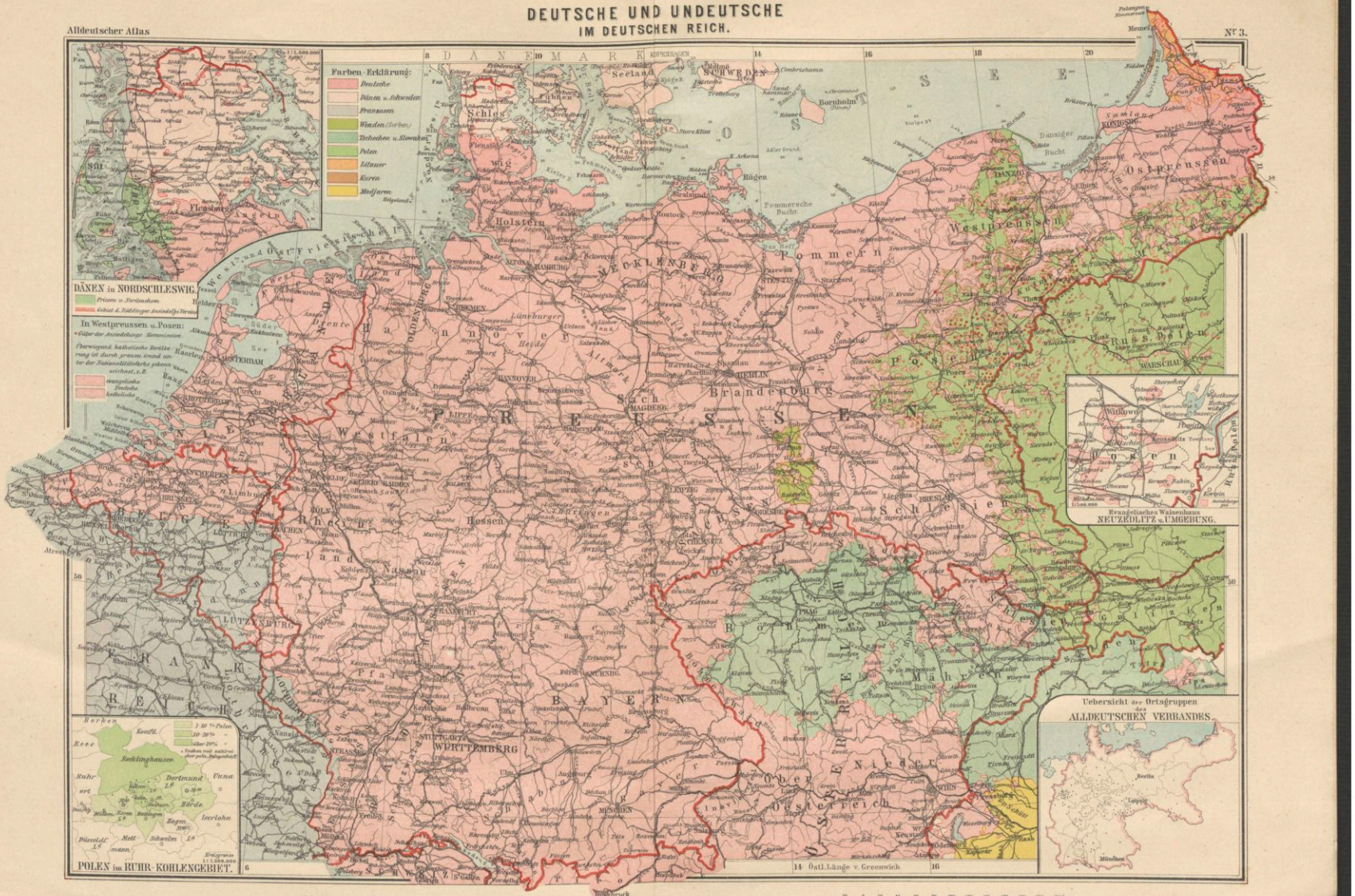

Maßstab 1 : 3.700.000

GOTHA: JUSTUS PERTHES.

GOTTFRIED WILHELM LEIBNIZ BIBLIOTHEK
NIEDERSÄCHSISCHE LANDESBIBLIOTHEK

Signatur: K 29, [14] - 3

PUBLIC DOMAIN



GOTTFRIED WILHELM LEIBNIZ BIBLIOTHEK
NIEDERSÄCHSISCHE LANDESBIBLIOTHEK

Signatur: K 29, [15] - -

PUBLIC DOMAIN



GOTTFRIED WILHELM LEIBNIZ BIBLIOTHEK
NIEDERSÄCHSISCHE LANDESBIBLIOTHEK

Signatur: K 29, [16] - -

PUBLIC DOMAIN

DEUTSCHLAND NACH OSTEN.

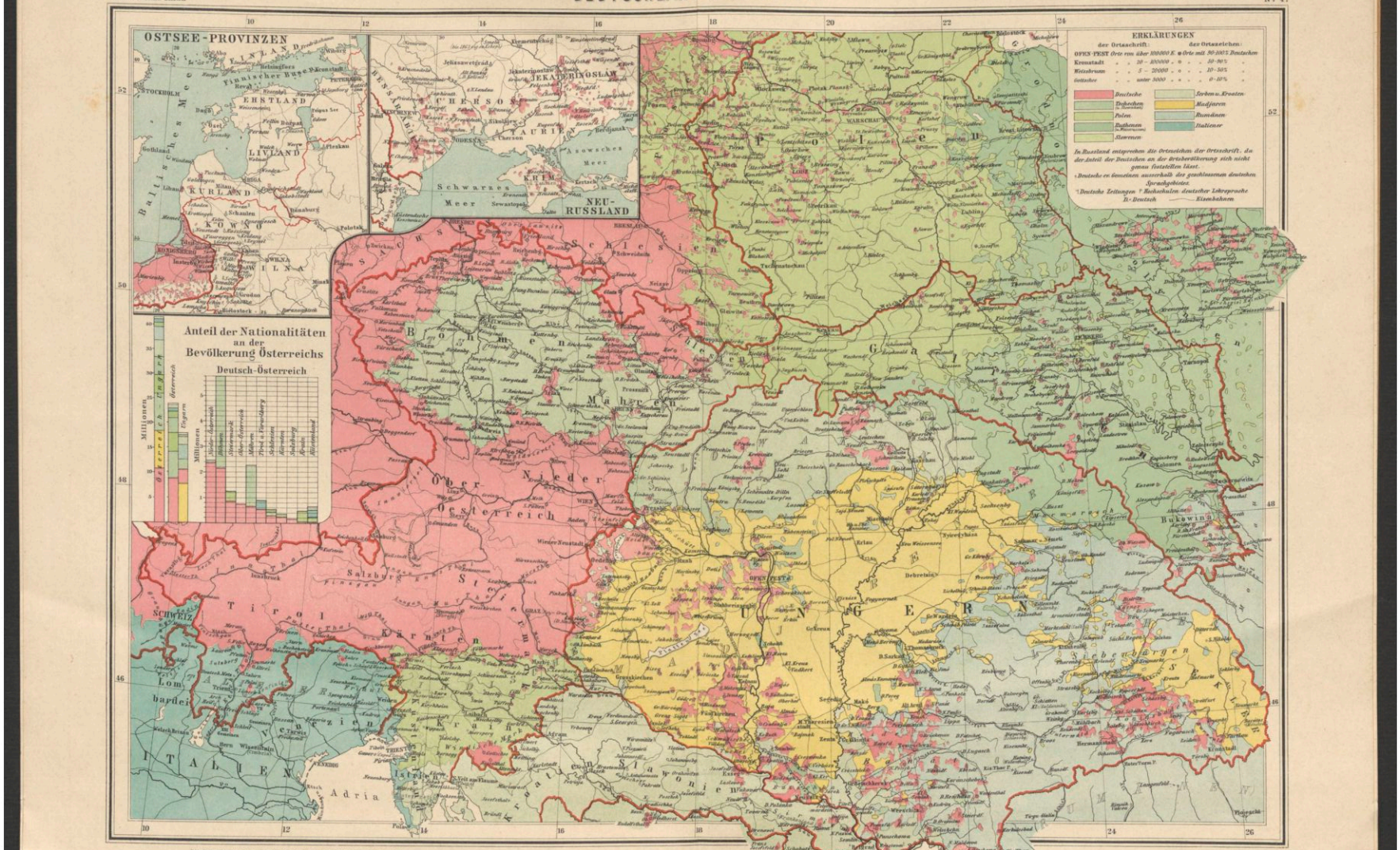

GOTHA: JUSTUS PERTHES.

Maßstab 1:3.700.000

GOTTFRIED WILHELM LEIBNIZ BIBLIOTHEK
NIEDERSÄCHSISCHE LANDESBIBLIOTHEK

Signatur: K 29, [17] - 4
PUBLIC DOMAIN



GOTTFRIED WILHELM LEIBNIZ BIBLIOTHEK
NIEDERSÄCHSISCHE LANDESBIBLIOTHEK

Signatur: K 29, [18] - -

PUBLIC DOMAIN

GOTTFRIED WILHELM LEIBNIZ BIBLIOTHEK
NIEDERSÄCHSISCHE LANDESBIBLIOTHEK

Signatur: K 29, [19] - -

PUBLIC DOMAIN

HAUPTSITZE DES DEUTSCHTUMS ÜBERSEE.

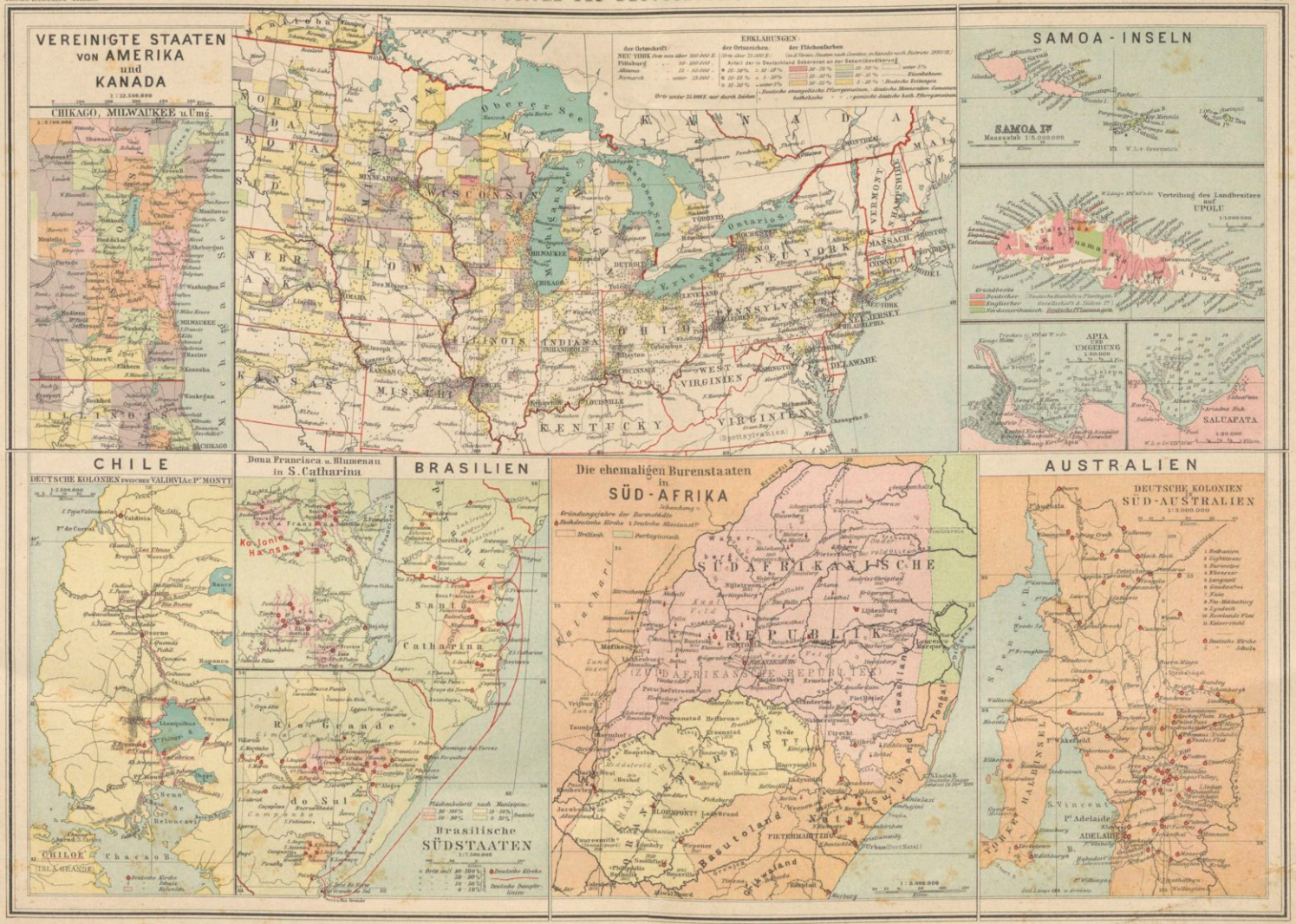

GOTHA: JUSTUS PERTHES.

GOTTFRIED WILHELM LEIBNIZ BIBLIOTHEK
NIEDERSÄCHSISCHE LANDESBIBLIOTHEK

Signatur: K 29, [20] - 5

PUBLIC DOMAIN



GOTTFRIED WILHELM LEIBNIZ BIBLIOTHEK
NIEDERSÄCHSISCHE LANDESBIBLIOTHEK

Signatur: K 29, [21] - -

PUBLIC DOMAIN

Bei **Justus Perthes** in **Gotha** erschienen folgende Karten zur

Verbreitung des Deutschtums

von

Paul Langhans.

Karte der Verbreitung der Deutschen über die Erde.[1]) (Deutsche Auswanderung, Missionen, Kirchengemeinen, Zeitungen, Vereine.) Mit 5 Nebenkarten. 1 M.

Karte des deutschen Handels und Verkehrs auf der Erde.[1]) (Deutsche Handelsverträge, Ein- und Ausfuhr, Konsulate, Marinestationen, Reichspostdampferlinien, Faktoreien usw.) Mit 6 Nebenkarten. 1 M.

Karte des Einflußbereiches der deutschen evangelischen Heidenmission.[3]) 1:80000000. (Mit Angabe der Missionsgesellschaften.) 80 Pf.

Karte der Verbreitung des Deutschtums in Europa.[1]) 1:15000000. Mit 18 Nebenkarten. (Reste deutscher Siedelungen in den Alpen, untergegangene Kolonien in Spanien, Griechenland, Dänemark, Wales und Irland, Tempelkolonien in Palästina.) 1 M.

Karte des Verhältnisses der Staatsgrenzen Europas zu den Volksgrenzen 1815 und 1900.[3]) 1:15000000. 2 Teilkarten mit 3 Nebenkarten. 80 Pf.

Karte vom Deutschen Land.[1]) (Übersicht der Verbreitung der Deutschen und ihrer geistigen Kultur, sowie der Vereine zur Förderung deutscher Interessen im In- und Ausland.) 1:3700000. Mit 16 Nebenkarten. 1 M.

Karte des deutschen Handels und Verkehrs in Mitteleuropa.[1]) 1:3700000. Mit 14 Nebenkarten. (Deutsche Hanse, Freihäfen, Ausfuhr-Industriegebiete, fremde Konsulate usw.) 1 M.

Karte der Urheimat der Buren.[3]) 1:5000000. (Geburtsorte ihrer Stammväter.) 80 Pf.

Karte der fremden Volksstämme im Deutschen Reich,[2]) verglichen mit der Verteilung der christlichen Hauptbekenntnisse. 1:1500000. Mit 2 Nebenk. 1 M.

Karte der Verbreitung der Deutschen im Deutschen Reiche 1900 und 1890.[3]) 1:3750000. Mit 4 Nebenkarten. 80 Pf.

Karte der Deutschen und Undeutschen im Deutschen Reiche.[3]) 1:7000000. Mit 10 Nebenk. 40 Pf.

Karte der französischen Kolonien im Gebiet des heutigen Deutschen Reiches.[3]) Nach Lic. Dr. Henri Tollins Angaben. 1:2500000. Mit 2 Nebenk. 1 M.

Karte der Tätigkeit der Ansiedelungs-Kommission für die Provinzen Westpreußen und Posen 1886 bis 1903. 1:500000. 6. Aufl. Nach amtlichen Angaben. Mit statistischen Begleitworten. In Umschlag 2 M.

Karte der Verteilung von Deutschen und Dänen in Nord-Schleswig[2]) nach der amtlichen Sprachenzählung. 1:500000. Mit Begleitw. In Umschl. 40 Pf.

Karte der Reste des friesischen Sprachgebiets im Deutschen Reich.[2]) 1:400000. Mit 5 Nebenkarten. (Nord-Friesland, Helgoland, Saterland, Wangeroog usw.) [Karte einzeln nicht mehr zu haben. Preis des ganzen Heftes 2 M.]

Karte der Verwaltungs- und Geschäftssprache der Gemeinden im Bezirk Lothringen und deren Entwicklung seit 1871.[3]) 1:375000. 80 Pf.

Karte der Verbreitung der Deutschen in der Schweiz[3]) nach Bezirken 1900. 1:925000. 80 Pf.

Karte der Verbreitung von Deutschen und Slawen in Österreich.[2]) 1:500000. Mit 3 Nebenkarten und Begleitworten. (Deutsch-tschechische Sprachgrenze, tschechisches Sprachgebiet, Prag.) In Umschlag 2 M.

Karte der Umgangssprachen in den Gerichtsbezirken der österreichischen Sudetenländer.[3]) 1:1250000. Mit 1 Nebenkarte. 80 Pf.

Karte der deutschen Kolonisation im Osten.[1]) I. Donau-Länder. 1:3700000. Mit 15 Nebenkarten. (Deutsche Kolonien in Ungarn, Siebenbürgen, Zips, Krain, Bielitz-Biala, Cilli usw.) 1 M.

Karte der Verbreitung von Deutschen und Windischen in Südösterreich.[3]) 1:2500000. 40 Pf.

Karte der Verbreitung der Deutschen in den Ländern der Ungarischen Krone[2]) nebst Anschluß an die österreichischen Länder. 1:1500000. 1 M.

Karte der Verbreitung der Deutschen in Ungarn[3]) 1900 nach Bezirken. 1:2500000. Mit 1 Nebenkarte. 80 Pf.

Karte der Verteilung der Schwaben im Banat[3]) im Verhältnis zu anderen Volksstämmen. 1:1000000. 40 Pf.

Karte der Gliederung des Kirchen- und Schulwesens der evangelischen Landeskirche A. B. der siebenbürgischen Landesteile Ungarns.[3]) Nach Fr. Reimesch. 1:576000. 1 M.

Karte der deutschen Kolonisation im Osten.[1]) II. Auf slawischem Boden. 1:3700000. Mit 17 Nebenkarten. (Ostseeprovinzen, Polen, Wolynien, Südrußland, Kaukasus, Wolga-Kolonien, Dobrudscha. 1 M.

Karte des germanischen und slawischen Kulturbereichs der Ostseeländer.[3]) 1:5000000. 80 Pf.

Karte der deutschen Mennoniten-Kolonien in Südrußland,[2]) ihre Heimat und Wanderungen. 1:500000. Mit 13 Nebenkarten. 1 M.

Karte der deutschen Sprachreste am Südabhang der Alpen in Italien.[3]) 1:450000. 3 Teilkarten. 40 Pf.

Karte der Verbreitung des Deutschtums in Nordamerika.[1]) 1:12500000. Mit 15 Nebenkarten. (Pennsilvanien, Neu-York, Buffalo, Cincinnati, St. Louis, Chikago, St. Paul, Milwaukee.) 1 M.

Karte der Verbreitung der Deutschen in den östlichen Vereinigten Staaten[3]) und des Reisewegs des Prinzen Heinrich von Preußen. 1:12500000. Mit 9 Nebenkarten. 80 Pf.

Karte der Verbreitung des Deutschtums in Süd- und Mittelamerika.[1]) 1:30000000. Mit 18 Nebenkarten deutscher Kolonien in Venezuela (Welser), Peru, Chile, Argentinien, Paraguay, Brasilien. 1 M.

Karte der südlichen deutschen Kolonien in Rio Grande do Sul.[2]) 1:500000. [Karte einzeln nicht mehr zu haben. Preis des ganzen Heftes 2 M.]

Karte der deutschen Kolonie S. Lourenço[2]) (Rio Grande do Sul). 1:250000. 40 Pf.

Karte der deutschen Kolonien im Munizip S. Cruz[2]) (Rio Grande do Sul). 1:320000. 40 Pf.

Karte der deutschen Kolonien am mittleren Taquary[2]) (Rio Grande do Sul). 1:320000. Mit 2 Nebenkarten. 40 Pf.

Karte der deutschen Kulturbestrebungen in Afrika.[1]) 1:30000000. (Brandenburgisch-preußische Kolonien, Beteiligung der Deutschen an der Erforschung Afrikas und der Lösung der Nilfrage.) Mit 9 Nebenk. 1 M.

Karte der Verbreitung des Deutschtums in Südafrika.[1]) 1:8000000. (Treks, Staaten- und Städtegründungen der Buren, deutsche Kolonien in Natal, Kaffernland usw.) Mit 6 Nebenk. 1 M.

Karte der Verbreitung der Buren in Deutsch-Südwestafrika.[2]) 1:2000000. Mit 4 Nebenk. 40 Pf.

Karte der Verbreitung des Deutschtums in Australien und Polynesien.[1]) 1:40000000. Mit 14 Nebenkarten. (Deutsche Pflanzungen auf Samoa und Hawaii, Apia, deutsche Kolonien in Südaustralien, Queensland, Neu-Seeland.) 1 M.

[1]) Aus dem „Deutschen Kolonial-Atlas". [2]) Aus „Petermanns Geogr. Mitteilungen". [3]) Aus der „Deutschen Erde". — Die Begleitworte zu den Karten aus der „Deutschen Erde" und aus „Peterm. Mitt." sind mit dem betr. Hefte zum Preise von 1.50 bzw. 2 M. zu beziehen.

GOTTFRIED WILHELM LEIBNIZ BIBLIOTHEK
NIEDERSÄCHSISCHE LANDESBIBLIOTHEK
Signatur: K 29, [22] - -
PUBLIC DOMAIN

Verlag von Justus Perthes in Gotha.

Verkleinerte erste Umschlagseite.

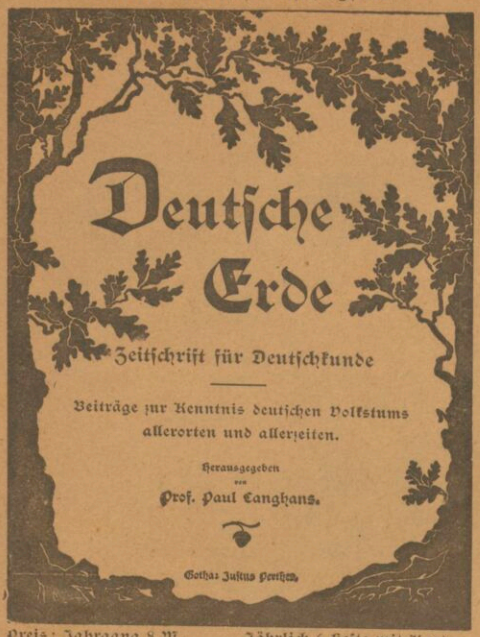

Preis: Jahrgang 8 M. Jährlich 6 Hefte mit Karten.

Die **„Deutsche Erde"** dient der Sammlung von Beiträgen zur **Geographie des deutschen Menschen und seiner Kultur.** Gegenstand der Forschung der **„Deutschen Erde"** ist das **Werden, Wachsen und Wandern des deutschen Volkes** und die **Ausbreitung seiner geistigen und sachlichen Kultur auf der ganzen Erde.**

Die **„Deutsche Erde"** behandelt **das deutsche Volk in ethnographischem Sinne** ohne Rücksicht auf Zeit und Raum, denn das deutsche Volk war eher als sein Name und politische Grenzen heben die Volks- und Kulturgemeinschaft nicht auf.

Die **„Deutsche Erde"** pflegt die ethnographische Seite jeder Deutschforschung. Was immer Anthropologie und Völkerkunde, Geschichts- und Sprachforschung, Volkskunde und Statistik, Kultur- und Wirtschaftsgeschichte, Rechts- und Staatswissenschaft, Schrifttum und Kunst zur Kenntnis deutscher Volks- und Stammeseigenart beisteuern, faßt die **„Deutsche Erde"** zu einem neuen Wissenschaftszweige, der **Deutschkunde**, zusammen.

Die **„Deutsche Erde"** bringt eigene Aufsätze sowie fortlaufende Berichte über neue Forschungen und Arbeiten auf dem Gebiet deutschen Volkstums, **unterstützt von farbigen Kartenbeilagen.** Ständige Unterabteilungen der „Deutschen Erde": Deutsche Gewinn- und Verlustlisten. — Deutsches Kirchen- und Missionswesen im Auslande. — Deutsches Schulwesen im Auslande. — Wirtschaftliche Betätigung der Deutschen im Auslande. — Berichte über wichtige Arbeiten zur Deutschkunde. — Neues vom Deutschtum aus allen Erdteilen. — Deutsches Zeitschrifttum im Auslande.

Die **„Deutsche Erde"** ruht auf streng wissenschaftlicher Grundlage; Inhalt und Form ist aber jedem Gebildeten verständlich. Zu ihren 250 Mitarbeitern zählen Vertreter aller Wissenschaften, jeder politischen und religiösen Richtung sowie der verschiedensten Staatsangehörigkeit.

Die **„Deutsche Erde"** hat bisher über 1000 Besprechungen von Arbeiten zur Geschichte und Betätigung der Deutschen auf der ganzen Erde gebracht. Die „Deutsche Erde" stellt daher ein Quellenwerk ersten Ranges dar.

Die **„Deutsche Erde"** erscheint 1905 im 4. Jahrgang. Preis für die einen Jahrgang bildenden 6 Hefte 8 Mark. Der 1. und 2. Jahrgang (1902 und 1903) sind noch zum Preise von je 6 M., der 3. Jahrgang 1904 zum Preise von 8 M. zu beziehen.

Probehefte stehen kostenfrei durch alle Buchhandlungen sowie vom Verlag zu Diensten.

GOTTFRIED WILHELM LEIBNIZ BIBLIOTHEK
NIEDERSÄCHSISCHE LANDESBIBLIOTHEK
Signatur: K 29, [23] - -
PUBLIC DOMAIN



GOTTFRIED WILHELM LEIBNIZ BIBLIOTHEK
NIEDERSÄCHSISCHE LANDESBIBLIOTHEK

Signatur: K 29, [24] - -

PUBLIC DOMAIN