SYDOW-WAGNERS METHODISCHER SCHUL-ATLAS

JUSTUS PERTHES

GOTTFRIED WILHELM LEIBNIZ BIBLIOTHEK
NIEDERSÄCHSISCHE LANDESBIBLIOTHEK

Signatur: Bibliothek des Ernestinum Celle, K 1, [1] - -

PUBLIC DOMAIN

GOTTFRIED WILHELM LEIBNIZ BIBLIOTHEK
NIEDERSÄCHSISCHE LANDESBIBLIOTHEK

Signatur: Bibliothek des Ernestinum Celle, K 1, [2] - -

PUBLIC DOMAIN

Rempke.

SYDOW-WAGNERS METHODISCHER SCHUL-ATLAS

21. AUFLAGE

BEARBEITET VON

H. HAACK UND H. LAUTENSACH

---

67 HAUPT- UND 232 NEBENKARTEN
AUF 64 TAFELN
MIT EINEM NAMENVERZEICHNIS

BERICHTIGTER NEUDRUCK
1942

E 9/46
Inventar unter Nr. 15/18
Lehrbücher
der Lehrerinnenbildungsanstalt
Paderborn.

JUSTUS PERTHES IN GOTHA

GOTTFRIED WILHELM LEIBNIZ BIBLIOTHEK
NIEDERSÄCHSISCHE LANDESBIBLIOTHEK
Signatur: Bibliothek des Ernestinum Celle, K 1, [3] - -
PUBLIC DOMAIN

GOTTFRIED WILHELM LEIBNIZ BIBLIOTHEK
NIEDERSÄCHSISCHE LANDESBIBLIOTHEK

Signatur: Bibliothek des Ernestinum Celle, K 1, [4] - -

PUBLIC DOMAIN

INHALT

I. MATHEMATISCHE GEOGRAPHIE UND KARTOGRAPHIE

(5 Tafeln)

Nr.

1. ORIENTIERUNG
Der nördliche Sternhimmel — Seitenansicht der Ekliptik — Orientierung nach Weltgegenden — Geographische Koordinaten — Die Erde als Rotationsellipsoid

2. ERDE UND SONNE
Die Erdbahnellipse — Schiefe der Ekliptik — Der Widderpunkt — Der Lauf der Erde um die Sonne — Die Jahreszeiten — Tag- und Nachtlängen zur Zeit der Sommersonnenwende und der Tag- und Nachtgleichen

3. ERDE UND PLANETEN. ERDE UND MOND
Die Planetenbahnen (1:20 Bill.), die Bahnen der inneren Planeten (1:5 Bill.) — Die Größe der Planeten und der Sonne (1:5000 Mill.) — Mondumlauf bei ruhender und bewegter Erde — Finsterniserscheinungen (8 Figuren)

4. GRADNETZ-ENTWÜRFE
1. Azimutale Projektionen auf die Ebene — 2. Kegelprojektionen — 3. Zylinderprojektionen — 4. Sonstige Projektionen

4A. GELÄNDEZEICHNUNG
Elemente der Geländelehre — Topographische Geländezeichnung — Generalisierung der Geländezeichnung in Schraffen und Höhenkurven bei Verminderung des Kartenmaßstabes

II. ALLGEMEINE VERGLEICHENDE LÄNDERKUNDE

(9 Tafeln)

Maßstab 1:

5. ERDANSICHTEN
a) Westliche Halbkugel — b) Östliche Halbkugel in Nells modifizierter Globularprojektion; Darstellung des Bodenreliefs der festen Erdrinde in Höhenschichten . . . . . 120 Mill.
c) Wasserhalbkugel — d) Landhalbkugel in stereographischer Horizontalprojektion . . . . . 240 Mill.
e) Südpolarkarte in äquidistanter Polarprojektion . . . . . 60 Mill.
Diagramme der Verteilung von Land und Meer

6. TEKTONIK UND GEOLOGIE DER ERDE
a) Der Bau der Erde (tektonisch-strukturelle Karte), Mercatorprojektion . . Maßstab im Äquator 140 Mill.
4 geologische Erdteilkarten: b) Nordamerika — c) Südamerika — d) Afrika — e) Australien . . 100 Mill.

7. TEMPERATUR, LUFTDRUCK, WINDE. 6 Erdkarten in Mercatorprojektion
a) Januarisothermen — b) Juliisothermen — c) Jahresisothermen — d) Jährliche Wärmeschwankung — e) Januarisobaren und -winde im Nordwinter — f) Juliisobaren und -winde im Nordsommer . . . . . Maßstab im Äquator 280 Mill.
Schematische Darstellung der Luftzirkulation

8. NIEDERSCHLÄGE, KLIMATE. 3 Karten in Eckerts flächentreuer Sinuslinienprojektion
a) Durchschnittliche jährliche Niederschlagshöhe, Isohalinen des Oberflächenwassers . . . . . 100 Mill.
b) Regenzeiten, Jahresisothermen des Oberflächenwassers — c) Klimate . . . . . 200 Mill.

9. MEERESSTRÖMUNGEN UND PFLANZENVEREINSREICHE, TIERWELT. 3 Karten in Mercatorprojektion
a) Natürliche Pflanzenvereinsreiche. Strömungen an der Meeresoberfläche im Nordwinter . . . . 140 Mill.
b) Strömungen des Indischen Ozeans im Juli . . . . . 140 Mill.
c) Tiergeographische Gliederung der Erdoberfläche . . . . . 200 Mill.

10. BEVÖLKERUNGS- UND RASSENVERTEILUNG, POLITISCHE HERRSCHAFT. 3 Karten in Eckerts flächentreuer Sinuslinienprojektion
a) Bevölkerungs- und Rassenverteilung 1928. Weltseeverkehr . . . . . 100 Mill.
b) Britisches Reich — c) Französisches und Usamerikanisches Herrschaftsbereich . . . . . 200 Mill.

11. SPRACHEN UND RELIGIONEN
a) Sprachgebiete der Erde in geteilter flächentreuer Sinuslinienprojektion (Goodes Projektion) . . 130 Mill.
b) Religionsgebiete der Ostfeste in Lamberts flächentreuer Azimutalprojektion . . . . . 130 Mill.
c) Hautfarben der Menschheit in Mollweides Projektion . . . . . 260 Mill.
d) Verbreitung der Neger — e) Verbreitung der Chinesen in Mollweides Projektion . . . . . 260 Mill.

12. DAS DEUTSCHTUM AUF DER ERDE
a) Verbreitung des Deutschtums über die Erde . . . . . 200 Mill.
b) Deutscher Sprach- und Kulturboden in Europa — c) Vereinigte Staaten . . . . . 20 Mill.
d) Autonome Sozialistische Sowjetrepublik der Wolgadeutschen . . . . . 5 Mill.
e) Niederungarische Tiefebene . . . . . 5 Mill.
f) Siebenbürgen . . . . . 2,5 Mill.
g) Chile . . . . . 5 Mill.
h) und i) Brasilien. . . . . 16 Mill.
k) Südaustralien und Viktoria . . . . . 10 Mill.
l) Diagramm der Verteilung des Gesamtdeutschtums

13. DIE WIRTSCHAFT DER ERDE. 6 Karten in Eckerts flächentreuer Sinuslinienprojektion 200 Mill.
a) Wirtschaftsformen — b) Landbauzonen — c) Getreidebau — d) Anbau von Genußmittelpflanzen und Baumwolle — e) Gewinnung von Kraftstoffen, Eisenerz und Kautschuk — f) Haustierregionen

III. EUROPA

(32 Tafeln)

14. EUROPA. Übersicht des Reliefs. Bonnesche Projektion . . . . . 20 Mill.

15. EUROPA. Geologie, Tektonik
a) Geologische Karte von Europa. Bonnesche Projektion . . . . . 15 Mill.
b) Tektonische Karte von Europa . . . . . 60 Mill.

16. EUROPA. Klima. 4 Karten in Bonnescher Projektion . . . . . 30 Mill.
a) Reduzierte Januarisothermen der Luft, Februarisothermen des Oberflächenwassers — b) Reduzierte Juliisothermen der Luft, Augustisothermen des Oberflächenwassers — c) Durchschnittliche Niederschlagshöhe des Jahres, reduzierte Jahresisothermen — d) Klimagebiete

17. EUROPA. Boden, Vegetation, Landwirtschaft, Rassenverhältnisse. 4 Karten in Bonnescher Projektion . . . . . 30 Mill.
a) Bodenkarte — b) Gliederung der Vegetation — c) Landwirtschaftl. Gliederung — d) Rassische Gliederung

18. EUROPA. Verteilung der Bevölkerung 1935. Albers' flächentreue Kegelrumpfprojektion 15 Mill.

18A. EUROPA. Übersicht der polit. Verhältnisse und Hauptverkehrswege. Bonnesche Proj. 20 Mill.

GOTTFRIED WILHELM LEIBNIZ BIBLIOTHEK
NIEDERSÄCHSISCHE LANDESBIBLIOTHEK

Signatur: Bibliothek des Ernestinum Celle, K 1, [5] - -

PUBLIC DOMAIN

Nr. Maßstab 1:

19. EUROPA UND MITTELEUROPA. Sprachen und Religionen, Bevölkerungsverteilung in Mitteleuropa
a) Sprachenkarte von Europa . . . 40 Mill.
b) Die Länder des größten Sprachengemisches . . . 20 Mill.
c) Religionskarte von Europa . . . 40 Mill.
d) Sprachen und Bevölkerungsverteilung in Mitteleuropa . . . 7,5 Mill.
e) Die konfessionell gemischten Gebiete Westdeutschlands und der Schweiz . . . 5 Mill.

20. MITTELEUROPA. Übersicht des Reliefs. Vereinfachte Kegelprojektion . . . 5 Mill.
a) Hamburg mit Umgebung . . . 625000

21. MITTELEUROPA. Geologische Karte. Vereinfachte Kegelprojektion . . . 4 Mill.

22. MITTELEUROPA. Klima, Morphologie. 4 Karten in vereinfachter Kegelprojektion 10 Mill.
a) Unreduzierte Januarisothermen — b) Unreduzierte Juliisothermen — c) Durchschnittliche Niederschlagshöhe des Jahres — d) Morphologie

23. MITTELEUROPA. Siedlung, Landwirtschaft, Frühlingseinzug. 4 Karten in vereinfachter Kegelprojektion . . . 10 Mill.
a) Dörfliche Hausformen — b) Ländliche Siedlungsformen — c) Landbau — d) Phänologische Karte des Frühlingseinzuges

24. MITTELEUROPA. Übersicht der politischen Verhältnisse und Hauptverkehrswege. Vereinfachte Kegelprojektion . . . 5 Mill.
a) Berlin — b) Leipzig — c) München . . . 250000

25. NORDWEST-DEUTSCHLAND. Vereinfachte Kegelprojektion . . . 2,5 Mill.
a) Hamburger Hafen . . . 100000
b) Brüssel — c) Amsterdam . . . 250000

26. NORDOST-DEUTSCHLAND. Vereinfachte Kegelprojektion . . . 2,5 Mill.
a) Breslau — b) Dresden . . . 250000

27. RHEINLANDE. Vereinfachte Kegelprojektion . . . 1,25 Mill.
a) Köln — b) Rheinisch-Westfälisches Industriegebiet . . . 250000

28. MITTELDEUTSCHLAND. Vereinfachte Kegelprojektion . . . 1,25 Mill.

29. SCHLESIEN UND PROTEKTORAT-OSTTEIL (Ostböhmen) . . . 1,25 Mill.
a) Oberschlesisches Industriegebiet — b) Prag . . . 250000

30. SÜDDEUTSCHLAND, SCHWEIZ, PROTEKTORAT (Böhmen). Vereinfachte Kegelproj. 2,5 Mill.

31. SÜDWEST-DEUTSCHLAND. Vereinfachte Kegelprojektion . . . 1,25 Mill.

32. ALPENLÄNDER. Vereinfachte Kegelprojektion . . . 2,5 Mill.
a) Wien . . . 250000

33. SCHWEIZER ALPEN. Vereinfachte Kegelprojektion . . . 1,25 Mill.
a) Bern — b) Zürich . . . 250000

34. UNGARISCHE TIEFEBENE UND KARPATEN. Vereinfachte Kegelprojektion . . 2,5 Mill.
a) Budapest . . . 250000

35. ÖSTLICHES MITTELEUROPA. Vereinfachte Kegelprojektion . . . 5 Mill.
a) Warschau — b) Belgrad — c) Bukarest . . . 250000

36. MITTELMEERGEBIET. Wirtschaft, Verkehr. 2 Karten in de l'Isles Kegelprojektion 10 Mill.
a) Getreide, Wein, Viehzucht, Waldbestände, Kabel — b) Fruchthaingewächse, Bergbau, Industrie, Schiffahrt

37. BALKANHALBINSEL. Vereinfachte Kegelprojektion . . . 5 Mill.
a) Bosporus und Konstantinopel — b) Dardanellen . . . 625000
c) Mittel-Griechenland . . . 2,5 Mill.
d) Athen-Piräus . . . 250000

38. ITALIEN. Vereinfachte Kegelprojektion . . . 4 Mill.
a) Venedig — b) Rom . . . 250000
c) Neapel und Vesuv . . . 500000

39. IBERISCHE HALBINSEL. Vereinfachte Kegelprojektion . . . 5 Mill.
a) Lissabon mit Umgebung — b) Madrid . . . 250000
c) Straße von Gibraltar . . . 1,25 Mill.
d) Atlasländer . . . 10 Mill.

40. WEST- UND NORDEUROPA. Wirtschaft
a) Westeuropa. Landwirtschaft — b) Westeuropa. Bergbau, Industrie, Fischerei . . . 10 Mill.
c) Mittelengland. Kohle, Eisen, Schwerindustrie u. a. — d) Mittelengland. Textilindustrie u. a. . 2,5 Mill.
e) Skandinavien. Bodennutzung — f) Skandinavien. Industrie, Bergbau, Fischerei . . . 20 Mill.
g) Dänemark. Wirtschaft . . . 5 Mill.

41. FRANKREICH. Vereinfachte Kegelprojektion . . . 4 Mill.
a) Paris . . . 500000

42. BRITISCHE INSELN. DÄNEMARK. Vereinfachte Kegelprojektion
a) Britische Inseln . . . 5 Mill.
b) London . . . 500000
c) Schottische Niederlande . . . 2,5 Mill.
d) Dänemark — e) Mittel-England . . . 2,5 Mill.

43. NORDEUROPA. Vereinfachte Kegelprojektion . . . 5 Mill.
a) Nordende Europas (Anschluß an die Hauptkarte) . . . 5 Mill.
b) Oslo — c) Stockholm . . . 250000

44. OSTEUROPA. Bonnesche Projektion . . . 12,5 Mill.
a) Donez-Gebiet 1:5 Mill. — b) Moskau — c) Leningrad . . . 250000

IV. AUSSEREUROPÄISCHE WELT

(18 Tafeln)

45. ASIEN. Übersicht des Reliefs, der politischen Verhältnisse und Hauptverkehrswege 40 Mill.

46. ASIEN. 9 Sonderkarten zur Länderkunde
a) Wirkliche Januarisothermen — b) Wirkliche Juliisothermen — c) Niederschlagshöhe im Januar, Januarisobaren und -winde — d) Niederschlagshöhe im Juli, Juliisobaren und -winde — e) Geologie — f) Hauptformen der Eingeborenenwirtschaft — g) Weltwirtschaftliche Erzeugnisse . . . 100 Mill.
h) Weltwirtschaftliche Erzeugnisse von Süd- und Ostasien — i) Bevölkerungsdichte von Süd- und Ostasien 50 Mill

GOTTFRIED WILHELM LEIBNIZ BIBLIOTHEK
NIEDERSÄCHSISCHE LANDESBIBLIOTHEK
Signatur: Bibliothek des Ernestinum Celle, K 1, [6] - IV
PUBLIC DOMAIN

Nr.		Maßstab 1 :
47.	VORDERASIEN UND ÄGYPTEN. Bonnesche Projektion	12,5 Mill.
	a) Straße von Bab el Mandeb	5 Mill.
48.	INNERASIEN, INDIEN, CHINA. Bonnesche Projektion	20 Mill.
	a) Peking — b) Kalkutta	500000
49.	JAPAN UND INDONESIEN. Lamberts flächentreue Azimutalprojektion	
	a) Japan, Korea, Mandschurei	10 Mill.
	b) Indonesien	20 Mill.
	c) Java	10 Mill.
	d) Singapur	2,5 Mill.
	e) Tokyo	250000
50.	AFRIKA. Übersicht des Reliefs und der politischen Verhältnisse. Sansonprojektion	40 Mill.
	a) Suez-Kanal	2,5 Mill.
	b) Kairo — c) Kapstadt	250000
	d) Madeiragruppe — e) Azorengruppe — f) Kanarien	5 Mill.
	g) Kamerun und östliches Oberguinea	10 Mill.
51.	WEST-, MITTEL- UND SÜDAFRIKA. Lamberts flächentreue Azimutalprojektion	20 Mill.
	a) Westafrika	20 Mill.
52.	AFRIKA UND AUSTRALIEN. 12 Sonderkarten zur Länderkunde	
	AFRIKA:	
	a) Wirkliche Januarisothermen — b) Wirkliche Juliisothermen — c) Niederschlagshöhe im Januar, Januarisobaren und -winde — d) Niederschlagshöhe im Juli, Juliisobaren und -winde — e) Bodenkarte — f) Hauptformen der Eingeborenenwirtschaft — g) Weltwirtschaftliche Erzeugnisse	100 Mill.
	h) Tektonik Ostafrikas	35 Mill.
	AUSTRALIEN:	
	i) Klima, Pflanzenkleid und Viehzucht	50 Mill.
	k) Niederschlagshöhe im Januar, reduzierte Januarisothermen — l) Niederschlagshöhe im Juli, reduzierte Juliisothermen — m) Land- und Bergbau, Industrie	100 Mill.
53.	AUSTRALIEN UND SUBAUSTRALISCHE INSELWELT. Lamberts flächentreue Azimutalprojektion	20 Mill.
	a) Hawaii- oder Sandwich-Inseln	10 Mill.
	b) Samoa-Inseln	5 Mill.
	c) Makemo (Atoll)	2 Mill.
	d) Sydney	250000
54.	NORDAMERIKA. Übersicht des Reliefs und der polit. Gliederung. Bonnesche Projektion	40 Mill.
	a) Zentralamerika	10 Mill.
	b) Panamakanal	1 Mill.
	c) San Francisco und Umgebung	2 Mill.
55.	NORDAMERIKA. 10 Sonderkarten zur Länderkunde	
	GANZ NORDAMERIKA:	
	a) Wirkliche Januarisothermen — b) Wirkliche Juliisothermen — c) Niederschlagshöhe im Januar, Januarisobaren und -winde — d) Niederschlagshöhe im Juli, Juliisobaren und -winde	100 Mill.
	VEREINIGTE STAATEN:	
	e) Bodenkarte — f) Natürliche Pflanzenvereinsreiche — g) Landwirtschaftsgebiete — h) Bergbau und Industrie — i) Verkehrslinien und Standardzeit	50 Mill.
	k) Wirtschafts- und Verkehrskarte des kanadischen Seengebiets	12,5 Mill.
56.	VEREINIGTE STAATEN, MITTELAMERIKA, WESTINDIEN. Bonnesche Projekt.	20 Mill.
	a) Chicago — b) Los Angeles	250000
57.	ÖSTLICHE VEREINIGTE STAATEN. Albers' flächentreue Kegelrumpfprojektion	10 Mill.
	a) Neu-York und Umgebung	500000
58.	SÜDAMERIKA, physisch und politisch	20 Mill.
	a) Südende Südamerikas (Anschluß an die Hauptkarte)	20 Mill.
	b) Rio de Janeiro	250000
	c) Buenos Aires — d) Lima und Callao	500000
59.	SÜDAMERIKA. Sonderkarten zur Länderkunde. Subtropisches Südamerika	
	a) Subtropisches Südamerika	10 Mill.
	6 Sonderkarten zur Länderkunde: b) Wirkliche Juliisothermen — c) Wirkliche Januarisothermen — d) Niederschlagshöhe im Juli, Juliisobaren und -winde — e) Niederschlagshöhe im Januar, Januarisobaren und -winde — f) Wirtschaft — g) Verkehrswege und Verkehrsmittel	100 Mill.
60.	NORDPOLARKARTE. Äquidistante Azimutalprojektion	Breitenmaßstab 30 Mill.
	a) Beringstraße	10 Mill.
	b) Spitzbergen	15 Mill.
	c) Südspitze Grönlands	5 Mill.
	d) Island	15 Mill.
61.	ATLANTISCHER OZEAN. Mercatorprojektion	Maßstab im Äquator 50 Mill.
62.	PAZIFISCHER OZEAN. Mercatorprojektion	Maßstab im Äquator 75 Mill.

Die Farbenerklärung der Höhenschichten befindet sich auf den Tafeln 14, 20, 25 und 33

SCHWARZKÄRTCHEN DES DEUTSCHEN REICHES AUF DEN TAFELRÜCKSEITEN:

21/22. Ländliche Siedlungsformen
23. Dörfliche Haustypen in Mitteleuropa
24. Reichsautobahnen, Flußschiffahrtsstraßen
Landbaugebiete
25. Anteil der landwirtschaftlichen Bevölkerung an der Gesamtbevölkerung (kreisweise)
Anteil der landwirtschaftlichen Nutzfläche an der Gesamtfläche (kreisweise)
26. Anteil der Getreideanbaufläche an der Gesamtfläche (kreisweise)
Zahl der Obstbäume aller Art auf 1 qkm der Gesamtfläche (kreisweise)
27. Anteil der Forst- und Holzungsfläche an der Gesamtfläche (kreisweise)
Anteil von Laub- u. von Nadelwald an der Gesamtfläche
28. Bergbauliche Bodenschätze
Eisen- und Stahlindustrie, Metall- und Maschinenindustrie
29. Textilindustrie
Glas- und Porzellanindustrie

GOTTFRIED WILHELM LEIBNIZ BIBLIOTHEK
NIEDERSÄCHSISCHE LANDESBIBLIOTHEK
Signatur: Bibliothek des Ernestinum Celle, K 1, [7] - V
PUBLIC DOMAIN

VORWORT

„Es sind genau vierzig Jahre her, daß Emil von Sydow mit seinem Schulatlas hervortrat, einem für die damalige Zeit epochemachenden Werke, das seither in vielen Hunderttausenden von Exemplaren verbreitet ward. Fünf Jahre zuvor (1842) hatte er durch seinen ‚Methodischen Handatlas für das wissenschaftliche Studium der Erdkunde' das Verständnis für seine Ideen in den Kreisen der Lehrer zu erwecken gesucht. Die beiden seinen Namen tragenden Atlanten waren längst und insbesondere seit dem 1873 erfolgten Tode des Verfassers so sehr veraltet, daß sie den Anforderungen einer neu erwachten Periode des geographischen Studiums und Unterrichts nicht mehr genügen konnten. Es mußte Neues an ihre Stelle treten. Dieser Aufgabe hat sich der Unterzeichnete seit Jahren unterzogen und tritt nunmehr mit dem neuen Atlas hervor, der die Sydowschen zu ersetzen bestimmt ist. Gern willigte der Herausgeber in den Doppeltitel, da in der Geographischen Anstalt von Justus Perthes die schöne Sitte besteht, die Namen der auf ihrem Felde bahnbrechenden Kartographen möglichst auch im Gedächtnis der nachgeborenen Geschlechter zu erhalten."

Mit diesen Worten leitete *Hermann Wagner* im November 1887 das Vorwort zur ersten Auflage des vorliegenden Atlas ein und begründete damit seinen Titel, der ihm auch heute geblieben ist. In der Gestalt, die er, der hervorragende Methodiker und bahnbrechende Vertreter der jungen geographischen Wissenschaft, ihm damals gegeben hat, ist der Atlas für die Schulkartographie der seither verflossenen weiteren vierzig Jahre in mancher Beziehung richtunggebend geworden. Die Tatsache, daß der Wagnersche Atlas beim ersten Erscheinen im Jahre 1888 seiner Zeit weit vorausgeeilt war, rechtfertigte das Verfahren, ihn in den bisher veröffentlichten achtzehn Auflagen in seinen Grundzügen nahezu unverändert zu lassen und vorzugsweise im kleinen zu feilen sowie zu ergänzen.

Infolge der Kontinuität dieser Entwicklung, die sicher für Schüler, Lehrer und Studenten erheblichen Wert gehabt hat, bewahrte der Sydow-Wagner seinen ihm von Anfang an eigenen, großzügigen Stil. Dieser hat dem Atlas eine besondere Übergangsstellung unter den methodischen Atlanten gegeben. Auf der Unterstufe unserer höheren Lehranstalten hat er naturgemäß nie weite Verbreitung gehabt. Hier empfiehlt sich ein dem ersten kindlichen Verständnis angepaßter kleiner propädeutischer Atlas. Gut verwendbar war er von der Mittelstufe ab. Ausgezeichnet bewährt hat er sich auf der Oberstufe unserer höheren Lehranstalten und eignete sich hervorragend dazu, von allen unseren Abiturienten, einerlei welches zukünftigen Berufs, mit ins Leben hinausgenommen zu werden und als ständiger Berater zu dienen. Ebenso wertvoll war er denen, die als Studenten oder als Lehrer von Volks- und höheren Schulen sich beruflich mit der Geographie befassen. Hat doch ein methodisch gut durchgearbeiteter Atlas vor dem gedruckten Buch den großen Vorzug, daß er eklektisch benutzbar ist, so daß ein reifendes Verständnis immer neue und immer stärker vertiefte Belehrung aus ihm schöpfen kann, ohne daß die Altersstufe der ersten Benutzung durch die ihm noch unzugänglichen Züge des Inhalts vor den Kopf gestoßen wird.

Es war die Pflicht der beiden unterzeichneten Bearbeiter der neuen neunzehnten Auflage nicht nur gegenüber ihrem großen Vorgänger und gemeinsamen verehrten Lehrer, sondern auch gegenüber ihrer geliebten Wissenschaft, jene Zielsetzung betreffs des Benutzerkreises und damit jene eben aufgezählten Grundzüge, die dem Atlas seinen Stil geben, zu erhalten. Aber die hocherfreuliche Entwicklung, die die Geographie als Wissenschaft und als Schulfach, nicht zum wenigsten durch die unermüdliche Arbeit *Hermann Wagners* selbst, in den letzten vierzig Jahren genommen hat, steigerte die Ansprüche, die an einen Atlas der umschriebenen Zielsetzung gestellt werden, ganz erheblich, um so mehr, als die wesentlich angewachsene Zahl der Geographiestudierenden eine stärkere Berücksichtigung der Bedürfnisse des Hochschulstudiums zur Pflicht machte. So ergaben sich in organischer Fortentwicklung der Ideen *Hermann Wagners* neue Aufgaben, die gerade im Augenblick des Bearbeiterwechsels gebieterisch Beachtung verlangten. Ihre Durchführung brachte es mit sich, daß die Zahl der Atlastafeln von 47 auf 62 vermehrt wurde. Die Arbeit war zwischen den beiden Bearbeitern derart geteilt, daß *Haack* die kartographische, *Lautensach* die geographische Leitung innehatte, während die Wahl der Maßstäbe, Projektionsarten und Umgrenzungen der topographischen Karten, die sowohl eine kartographische wie eine geographische Einstellung verlangte, gemeinsamer Beratung entsprang.

Die gesteigerten Ansprüche der Jetztzeit, von denen soeben die Rede war, beziehen sich zunächst auf die Reichlichkeit des topographischen Karteninhalts. In dieser Hinsicht war eine Verbesserung nur durch Vergrößerung der Maßstäbe der Spezialblätter zu erlangen. Der Maßstab 1:1,25 Mill.,

GOTTFRIED WILHELM LEIBNIZ BIBLIOTHEK
NIEDERSÄCHSISCHE LANDESBIBLIOTHEK
Signatur: Bibliothek des Ernestinum Celle, K 1, [8] - -
PUBLIC DOMAIN

der bisher auf Mitteldeutschland und die Schweiz beschränkt war, findet sich jetzt auf das ganze Gebiet von Flandern bis Ost-Oberschlesien, von Berlin bis Turin ausgedehnt. Der für den Sydow-Wagner so charakteristische Maßstab 1:2,5 Mill. ist in seiner Ausdehnung auf fast ganz Mitteleuropa erhalten geblieben; Dänemark, Mittelengland und die Schottischen Niederlande sind in sein Bereich einbezogen worden. Der Streifen vom Nordkap bis Kreta folgt in 1:5 Mill., der östlich anschließende von der Barentssee bis zum Indischen Ozean in 1:12,5 Mill. Italien und Frankreich sind in 1:4 Mill. neu entworfen, Westafrika, das Australische Festland und die Subaustralische Inselwelt sowie Südamerika in 1:20 Mill., die Atlasländer, die östlichen Vereinigten Staaten und das Subtropische Südamerika in 1:10 Mill. Die alte Nordpolarkarte ist zu einer physischen Karte umgearbeitet worden. Die Karte des Atlantischen Ozeans ist durch Drehung auf ein größeres Bereich dieses Weltmeeres ausgedehnt worden. Ihr ist eine Karte des Pazifischen Ozeans in 1:75 Mill. an die Seite gestellt worden.

Wie diese kurze Übersicht zeigt, haben zwei Gesichtspunkte, die bisher im Sydow-Wagner eine hervorragende Rolle spielten, etwas zurücktreten müssen: die Hineinstellung jedes Länderindividuums in den Zusammenhang seiner weiten Umgebung und die streng einfache Vergleichbarkeit („Kommensurabilität") der Maßstäbe. Nach der Auffassung der neuen Bearbeiter ist es Aufgabe der *Übersichtskarten*, Größen- und Lagevergleiche zu ermöglichen. Hauptaufgabe der *Spezialkarten* des jedesmal größten Maßstabes ist es dagegen, das betreffende Länderindividuum im Reichtum seines Inhalts zu erfassen. Diese beiden Aufgaben sollten möglichst deutlich auseinander gehalten werden, insbesondere sollte man die Spezialkarten nicht mit den Aufgaben der Übersichtskarten belasten. Die Spezialkarten sollen vielmehr erst einmal jede für sich wirken. Sie brauchen sich daher nicht in dem Maße gegenseitig zu decken, wie das bisher im Sydow-Wagner der Fall war. Ein geographischer Hauptgesichtspunkt ist vielmehr größtmöglicher Reichtum des Inhalts im gegebenen Rahmen der 62 Tafeln. Das Prinzip der Vergleichbarkeit der Maßstäbe kann dabei nicht immer engherzig gewahrt bleiben. Runde Zahlen für die Maßstäbe waren im Interesse einer leichten Rechnung selbstverständlich auch in der Neubearbeitung geboten. In dieser Neigung, dem Gesichtspunkt der Kommensurabilität keine starrschematische und immer ausschlaggebende Bedeutung beizumessen, wissen die Bearbeiter sich eins mit *Max Eckert* (Die Kartenwissenschaft I, Berlin u. Leipzig 1921, S. 321).

Die gesteigerten Ansprüche im Hinblick auf den Karteninhalt beziehen sich schließlich auch auf die ständig an Zahl, Größe und Bedeutung wachsenden Zentren unseres Kulturlebens, die Großstädte. Die bisherigen wenigen Stadtumgebungskärtchen in 1:625000 leisteten oft nicht viel mehr als die Spezialkarten: sie deuteten die topographische Lage der Großsiedlungen an, sagten aber wenig oder nichts über die Ortslage, die Wachstumsperioden und das aus ihnen sich ergebende Netz der Hauptstraßen. Aus diesem Grunde sind jetzt 43 neue Stadtkärtchen, meist im Maßstab 1:250000, beigegeben. Auf vielen von ihnen sind die Perioden des städtischen Wachstums angedeutet. Schwarz ist der mittelalterliche Kern, braun die Erweiterung bis zum 18. Jahrhundert, rot die Entwicklung der neuesten Zeit angelegt.

Der vergrößerte Reichtum der Karteninhalte zwang andererseits gebieterisch dazu, deren große Züge scharf herauszuheben. In dieser Hinsicht wurde das, was *Hermann Wagner* in mustergültiger Weise angebahnt hatte, in doppelter Richtung ausgebaut. Einmal wurde größter Wert auf die Benennung der länderkundlichen Einheiten gelegt. Die Formung, Stellung und Schriftgröße der länderkundlichen Namen steht mit der Natur der betreffenden geographischen Einheiten in wohlerwogenem Zusammenhang. Zweitens wurden die Haupteisenbahnlinien auf allen topographischen Karten durch breitere Führung hervorgehoben. Auf diese Weise wurde eine für alle wirtschafts- und militärgeographischen Betrachtungen wichtige Gliederung des sich immer stärker verdichtenden Eisenbahnnetzes der Erde gewonnen.

Eine kurze Erläuterung bedürfen schließlich noch die Gesichtspunkte, nach denen bei der Schreibung der topographischen Namen, insbesondere der Städtenamen, verfahren ist. Der Atlas wendet sich an einen deutschen Benutzerkreis und dient nicht postalischen Zwecken. Infolgedessen konnte in der Wahrung deutscher Bezeichnungen und in der deutschen Transkription ziemlich weit gegangen werden. Häufig diente das „Wörterbuch deutscher Ortsnamen in den Grenz- und Auslandgebieten" von *R. Gradmann* (Stuttgart 1929) als Wegweiser. Auf Tafel 48 sind die indischen Namen in deutscher Transkription gegeben, auf dem Übersichtsblatt Asien (45) ist die gebräuchlichere englische Transkription verwendet. Auf Tafel 35 ist der Begriff „Herkömmliche deutsche Schreibweise" ziemlich weit gefaßt. Namen wie Lodsch, Pilitza, Lomscha, die im Weltkrieg tausendfach in deutschen Zeitungen gestanden haben und in jener Zeit volkstümlich waren, sind deutsch geschrieben. Im übrigen dürften die Prinzipien der Schreibung, z. B. Neu-York aber New-Haven, Kolumbien aber Columbia, Edinburg aber Middlesborough, für sich selbst sprechen.

Immer dringender macht sich das Verlangen nach Sonderkarten bemerkbar, die die einzelnen Züge des länderkundlichen Inhalts zum Gegenstand haben, also geologische, tektonische, morphologische, klimatische, pflanzen- und tiergeographische, Bevölkerungsdichte-, Sprachen-, Wirtschafts- usw. Karten. Man stellt sie mitunter als „Karten zur Länderkunde" den topographischen Karten gegenüber, obwohl die letzteren genau so gut wie jene Teile des länderkundlichen Inhalts wiedergeben. Es fehlt bisher an einer klaren und eindeutigen Bezeichnung dieser kartographisch so ganz anders

GOTTFRIED WILHELM LEIBNIZ BIBLIOTHEK
NIEDERSÄCHSISCHE LANDESBIBLIOTHEK
Signatur: Bibliothek des Ernestinum Celle, K 1, [9] - VII
PUBLIC DOMAIN

wirkenden Sonderkarten (vgl. *Zöppritz-Bludau:* Leitfaden der Kartenentwurfslehre, Leipzig 1908 ², 2. Teil, S. 10). Der Sydow-Wagner hatte in der Einführung solcher schon 1888 einen vielversprechenden Anfang gemacht, aber andere methodische Atlanten haben ihn in dieser Hinsicht inzwischen weit überholt. Vor allem hatte er es bisher vermieden, solche Sonderkarten nach einem systematischen Gesichtspunkt für die einzelnen Länder zu geben. Systematisch waren nur *die* Sonderkarten angelegt, die die Gesamterde, Ganzeuropa und Mitteleuropa zum Gegenstand hatten. Die Erweiterung des Atlas um 15 Tafeln entfällt restlos auf die Sonderkarten, die jetzt nicht weniger als 26 Tafeln füllen!

Die Sonderkarten gliedern sich in solche, die die ganze Erde, und solche, die einzelne Länder bzw. Erdteile zum Gegenstand haben. Es erhob sich dabei die schwierige methodische Frage, welche Objekte auf den einen, und welche auf den anderen dargestellt werden sollen. Das Ideal wäre natürlich gewesen, alles doppelt wiederzugeben, einmal auf Erdkarten im Sinne einer Allgemeinen vergleichenden Länderkunde, das andere Mal nach Ländern zusammengestellt im Sinne einer regionalen Länderkunde —, das letztere Mal in der Art, wie es der leider bisher unvollendet gebliebene Methodische Atlas der Länderkunde Europas von *M. Friederichsen* zeigt. Aus den verschiedensten Gründen war dieser Weg nicht gangbar. Es ist daher bei allen Erdteilen mit Ausnahme von Europa davon abgesehen worden, einen und denselben Gegenstand doppelt darzustellen. *Es müssen also beim Studium der einzelnen Erdteile die Welttafeln mit zu Rate gezogen werden, wenn ein einigermaßen vollständiges länderkundliches Bild entstehen soll.* Zu diesem Zweck verknüpfen die ausführlichen Verweise auf den vorderen Rückseiten alle Sonderkarten miteinander und ermöglichen eine rasche Orientierung über sämtliche Benutzungsmöglichkeiten. Europa und seine Teile sind auch auf den Sonderkarten in soviel größerem Maßstab dargestellt als auf den Welttafeln, daß sich mehrfach die verfeinerte Wiederholung der auf den letzteren dargestellten Gegenstände empfahl. Im übrigen wurde das Prinzip befolgt, daß solche Gegenstände, die mehr zu einem Verfolg über die ganze Erde einladen, und die für einen Kursus der Allgemeinen vergleichenden Länderkunde ganz unentbehrlich sind, auf den Welttafeln, solche dagegen, die typische Sonderausbildungen in den einzelnen Ländern erfahren haben, oder bei denen das Material für eine Weltkarte noch nicht ausreicht, auf den Länderkarten zur Darstellung kommen.

Bei der kritischen Durcharbeitung des für die Sonderkarten in Betracht kommenden Materials fiel es auf, wie solche Darstellungen häufig von einem Atlas in den anderen übergehen, ohne daß sich die Verfasser immer genügend Rechenschaft von deren Herkunft, Alter und wissenschaftlichem Wert geben. Der geographische Bearbeiter ist daher diesem Material bis zu den letzten Quellen nachgegangen und hat sich stets bemüht, falls diese schon reichlich alt waren, neue und neueste Teilbearbeitungen zu finden und mit ihrer Hilfe ein neues eigenes Kartenbild zusammenzubauen. Viele der Sonderkarten sind also völlig originale Bearbeitungen. In der angehängten Übersicht ist über die Entstehung jeder einzelnen Sonderkarte Rechenschaft gegeben. Eine Bibliographie länderkundlicher Karten fehlt uns noch. Diese Übersicht stellt einen kleinen Beitrag dazu dar. Sie gestattet dem kritischen Benutzer des Atlas außerdem, über die Bearbeitertätigkeit ein Urteil zu gewinnen. Es würde viel zu weit führen, hier auseinanderzusetzen, nach welchen Gesichtspunkten jede Einzelkarte entworfen worden ist.

Was die Projektionsarten anbelangt, so war den Bearbeitern durch *Hermann Wagner* im großen und ganzen von vornherein der Weg gewiesen. Wie die alten, so sind auch die neuen Karten von Teilen der Europäischen Halbinsel in der Vereinfachten Kegelprojektion, die außereuropäischen Karten in der Bonneschen, Sansonschen oder der Lambertschen Azimutalprojektion entworfen. Neu eingeführt sind aus geographischen Gründen drei neue flächentreue Entwürfe, selbst auf die Gefahr hin, daß ihre Entstehung über den Horizont der Schule hinausgeht, nämlich *Eckerts* Sinuslinienprojektion, die amerikanische geteilte Sinuslinienprojektion und *Albers'* flächentreue Kegelrumpfprojektion. Bei den physisch-geographischen Karten zur Allgemeinen vergleichenden Länderkunde und den Meereskarten wurde mit voller Absicht die von *Hermann Wagner* viel verwandte Mercatorprojektion beibehalten. Sie hat gleich den anderen echten Zylinderprojektionen den Vorzug, parallele Randmeridiane zu besitzen, so daß die Darstellung am rechten und linken Rande beliebig übergreifend verlängert werden kann, und damit kein Land- oder Meeresraum ausschließlich zerschnitten erscheint. Jenen hat sie außerdem die in kleinen Teilen naturähnliche, deutliche Wiedergabe der polnahen Erdräume voraus. Sie wurde überall da angewandt, wo es mehr auf Richtungs- als auf Flächenvergleiche ankommt. Der den größeren Mercatorkarten beigegebene Reduktionsmaßstab der wachsenden Parallelkreisabstände soll immer wieder an den einzigen großen Mangel erinnern, der diesem den Schülern der Oberstufe und den Studenten ziemlich leicht verständlichen Entwurf anhaftet.

Für liebenswürdige Ratschläge sprechen wir schließlich den Herren Dr. *Fickeler* (München), Dr. *Hannemann* (Frankfurt a. M.), Prof. Dr. *Klute* (Gießen) und Direktor Dr. *Peßler* (Hannover) unseren besten Dank aus. Verbesserungsvorschläge sind uns stets willkommen.

GOTTFRIED WILHELM LEIBNIZ BIBLIOTHEK
NIEDERSÄCHSISCHE LANDESBIBLIOTHEK
Signatur: Bibliothek des Ernestinum Celle, K 1, [10] - VIII
PUBLIC DOMAIN

Im Vorstehenden ist das Vorwort zu der 1931 erschienenen 19. Auflage des Sydow-Wagner, der ersten, die von den beiden Unterzeichneten bearbeitet worden ist, nahezu unverkürzt wiedergegeben, Zehn ungemein bedeutungsvolle Jahre sind seit der Veröffentlichung der 19. Auflage vergangen. Das hat zu einer Reihe wesentlicher Veränderungen im Karteninhalt geführt. Insbesondere wurden die Welt-Rassenkarten der Tafeln 10 und 11 c, die sich seit der ersten Neubearbeitung durch die Unterzeichneten im Atlas befinden, durch eine Rassenkarte Europas (Taf. 17 d) ergänzt. Die bisherige kleine politische Karte von Europa (17 d) ist durch eine wesentlich größere (18 A) ersetzt. Auf ihr sind mit voller Absicht die russischen Städte mit ihren Vorkriegsnamen bezeichnet, während auf Tafel 44 die neuesten, meist von der Presse angewandten Namen verzeichnet sind. Die politische Karte von Mitteleuropa (24) hat eine gänzliche Umgestaltung erfahren. Bei der vertieften Bedeutung, die die Landeskunde Deutschlands im Schul- und Hochschulunterricht gewonnen hat, sind die schwarzen Rückseitendarstellungen, die einzelne geographische Wesenszüge des deutschen Lebensraumes zum Gegenstand haben, von eineinhalb auf neun Seiten vermehrt worden; sie beleuchten Siedlung, Verkehr und Wirtschaft von den verschiedensten Seiten (Taf. 21—29). Auf die Meßtischblattausschnitte der Rückseiten der Tafeln 21 und 22 (dörfliche Siedlungstypen) sei in diesem Zusammenhang besonders hingewiesen. Die methodisch unglückliche bisherige Industriekarte Mitteleuropas (23 d), die auf diese Weise entbehrlich geworden ist, wurde durch die landwirtschaftsgeographisch so wichtige phänologische Karte des Frühlingseinzuges ersetzt. Schließlich ist einem vielfach geäußerten Wunsche entsprechend die Tafel „Geländezeichnung“ aus dem alten Sydow-Wagner in leichter Überarbeitung wieder eingefügt worden (4 A). Ist sie doch ausgezeichnet geeignet, in die Geländekunde einzuführen und das Verständnis der amtlichen Kartenwerke zu vertiefen. Die Gesamtzahl der Tafeln ist somit wiederum um zwei vermehrt worden, so daß sie jetzt 64 beträgt.

Daneben sind Tausende von Einzelkorrekturen ausgeführt worden, auf den topographischen Karten, um der Veränderung des Weltbildes während der letzten zehn Jahre und der Umbenennung der Städte der deutschen Ostgebiete Rechnung zu tragen, auf den Sonderkarten zur Länderkunde, um neueste Forschungsergebnisse zu berücksichtigen. Über die letzteren orientiert die Quellenübersicht von S. X—XVI. Selbstverständlich sind insbesondere diejenigen Karten und tabellarischen Darstellungen, die auf schnell veraltendem statistischem Material beruhen, so Tafel 18 und die Rückseiten der Tafeln 12 und 13, auf den neuesten Stand gebracht.

Die Gesichtspunkte, nach denen seit der 19. Auflage auf den topographischen Karten zwischen Haupt- und Nebenbahnen unterschieden wird, sind gelegentlich mißverstanden worden. Diese Unterscheidung deckt sich nicht mit der Trennung von Schnellzug- und Personenzugstrecken in den Kursbüchern. Das geht in einem Atlas, der jedesmal für eine Reihe von Jahren voll benutzbar sein muß, schon deswegen nicht, weil die Rolle mancher Strecken in dieser Hinsicht einer schnellen Veränderung, ja sogar einem Saisonwechsel unterworfen ist. Aufgabe dieser Unterscheidung im Sydow-Wagner ist es vielmehr, im Netz der dargestellten Bahnlinien, das in Rücksicht auf die Maßstäbe nur in den wenig erschlossenen Ländern Anspruch auf Vollständigkeit machen kann, die von relativ besonders großer Bedeutung herauszuheben. Ist ein und dasselbe Land im Atlas auf Karten verschiedenen Maßstabes enthalten, so wechselt selbstverständlich mit dem ganzen übrigen Karteninhalt auch die Zahl der dargestellten Bahnlinien und damit die Zahl derjenigen, die als Hauptstrecken herausgehoben sind. Es ist also nicht Unachtsamkeit, wenn ein und dieselbe Bahnlinie auf einer Karte relativ großen Maßstabes (z. B. 1 : 1,25 Mill.) als Hauptlinie, auf einer anderen kleineren Maßstabes (z. B. 1 : 2,5 Mill.) als Nebenlinie erscheint.

Angesichts gelegentlicher Kritik an den „Sonderkarten zur Länderkunde“ muß betont werden, daß es unmöglich Aufgabe der Bearbeiter sein kann, mit Hilfe von statistischem Urmaterial oder sonstiger Quellen solche Karten völlig neu aus dem Nichts zu entwerfen, sondern nur, vorhandene Karten kritisch zu verarbeiten. Hinweise auf neue Quellen dieser Art, auch auf unveröffentlicht gebliebene (Staatsexamensarbeiten), sind den Bearbeitern genau so willkommen wie Verbesserungsvorschläge jeder anderen Art. Für Verbesserungsvorschläge, die in der 20. und 21. Auflage verwirklicht werden konnten, schulden die Bearbeiter einer so großen Zahl von Fachgenossen Dank, daß ihre namentliche Aufzählung leider unterbleiben muß. In der 21. Auflage sind sehr viele Verbesserungen das Ergebnis der unermüdlichen und gewissenhaften Arbeit von Herrn Dr. *O. Stollt* in Justus Perthes Geographischer Anstalt.

PROF. DR. H. HAACK
in Justus Perthes' Geographischer Anstalt
Gotha, Justus-Perthes-Str. 3—9

DR. H. LAUTENSACH
o. Professor der Geographie an der Univ.
Greifswald, An den Wurthen 16

GOTTFRIED WILHELM LEIBNIZ BIBLIOTHEK
NIEDERSÄCHSISCHE LANDESBIBLIOTHEK
Signatur: Bibliothek des Ernestinum Celle, K 1, [11] - IX
PUBLIC DOMAIN

ÜBERSICHT

über die bei der Zeichnung der „Sonderkarten zur Länderkunde“ herangezogenen Quellen

6. TEKTONIK UND GEOLOGIE DER ERDE

a Der Bau der Erde (tektonisch-strukturelle Karte):

L. Kober: Tektonische Erdkarte. (Der Bau der Erde, Berlin 1921.)
M. Fritz: Tekton. Schulwandkarte d. Erde. Wien 1927.
R. Staub: Die alpinen Leitlinien im Bau der Erde. (Bewegungsmechanismus der Erde, Berlin 1927.)
A. Sieberg: Verbreitung der Erd- und Seebeben. *Supan-Obst,* Grundzüge d. Phys. Erdk. II, Tafel 1.
Fritz Frech: Tektonische und seismologische Übersichtskarte der Erde. Die Verteilung der Erd- und Seebeben. Peterm. Mitt. 1907, Tafel 19.
Rudolph-Szirtes: Seismische Weltkarte. Peterm. Mitt. 1914, I, Tafel 27 u. 28.
E. Tams: Die Seismizität der Erde. Leipzig 1931, Fig. 5–8.
K. Andrée: Geologie des Meeresbodens. Bd. 2, Berlin 1920, Farbige Tafel.
G. Schott: Geographie des Atlantischen Ozeans. Hamburg 1926 ², Tafel VI.
P. Denis: Structure et modelé de l'Amérique du Sud. Géogr. Univ. XV, 1, 1927, S. 9.
J. Keidel: La Geologia de las Sierras de la Provincia de Buenos Aires y sus relaciones con las montañas de sud Africa y los Andes. Rep. Argentina, Dirección general de Minas. An. Minist. Agricultura Secc. geol., mineral. y min. XI, Nr. 3, Buenos Aires 1916.
J. Keidel: Observaciones geológicas en la Precordillera de San Juan y Mendoza. Dirección general de Minas. Ebenda XV, Nr. 2, Buenos Aires 1921.
O. Maull: Geomorphologisch-geotektonische Karte von Südamerika. Handb. d. Geogr. Wiss., Bd. Südamerika, S. 24.
C. Troll: Struktur der Pazifikküste und des Andenrandes zwischen Peru und Panama. Mitt. Geogr. Ges. München 1930, Heft 1.
Tektonische Karte von Europa auf Tafel 15 dieses Atlas.
G. Braun: Tektonische Übersichtskarte von Europa. (Nordeuropa, Leipzig u. Wien 1926, S. 7.)
E. Argand: Carte tectonique de l'Eurasie 1:25 Mill. Brüssel 1928.
J. W. Gregory: The Structure of Asia. London 1929, Fig. 5 u. 16.
L. Dudley Stamp: Asia. London 1929, Fig. 18, 48, 184, 207, 308.
K. Leuchs: Zentralasien. Handb. Reg. Geol. V, 7, Heidelberg 1916, S. 38.
J. L. Wilser: Geotektonische Strukturkarte des europäischen und zentralasiatischen Südrußland. (Forsch. u. Fortschr., August 1928.)
Geological Atlas of Eastern Asia. Tokyo 1929.
F. Grenard: Orographie de la Haute Asie. Géogr. Univ. VIII, 1930, S. 252/53.
Sven Hedin: Southern Tibet VII, Stockholm 1922, pl. LXXXIX.
J. Sion: Carte tectonique de la Chine. Géogr. Univ. IX, 1, 1928, S. 57.
G. Köhler: Der Hwang-Ho. Peterm. Mitt. 1929, Erg.-Heft 203, Tafel VI.
R. Blanchard: Asie occidentale. Géogr. Univ. VIII, 1930, S. 7, 21.
F. Jaeger: Tektonisch-morphologische Karte von Afrika. (Afrika, Leipzig 1928, S. 16f.)
E. Krenkel, s. unten 6b–e.
W. Behrmann: Die Leitlinien Ozeaniens in Klutes Handb. d. Geogr. Wiss., Bd. Australien, S. 244.
W. Geisler: Tektonische Gliederung Australiens und Ozeaniens. (Australien u. Ozeanien, Leipzig 1930, S. 35.)

b–e (Geologische Kärtchen von Nordamerika, Südamerika, Afrika, Australien):

Beyschlag-Schriel: Geologische Karte der Erde. 1:15 Mill. Berlin ab 1928.
E. Krenkel: Geologie Afrikas. Bd. 1, Berlin 1925, Tafel XXI, XV, XII; Bd. 2, 1929, Tafel 25, 36.
M. Blanckenhorn: Ägypten. Handb. d. Reg. Geol. VII, 9, Tafel II.
Dainelli: Schizzo geol. dimostrativo della Cirenaica. 1:1,5 Mill. (1924).
L. Gentil: Carte géol. prov. du Maroc. 1:1,5 Mill. 1920.
E. F. Gautier: Croquis géol. des territoires du Sud. 1:7 Mill. (1926).
F. E. Studt: Geological Map of the Katanga Country. Transactions Geol. Soc. South Africa XVI, Pl. XIV.
P. Fourmarier: Carte géologique du Congo belge. 1:2 Mill. Lüttich 1930.
A. W. Rogers: Geological Map of the Union of South Africa. 1:1 Mill. Pretoria 1925.
W. Geisler: Australien und Ozeanien. Leipzig 1930, Karte S. 32/33 u. S. 33.
E. C. Abendanon: Geologische Schetskaart van Nederlandsch Oost-Indië. 1:2,5 Mill. 1914.
E. A. Counsel: General geological Features of Tasmania. Sketch Map.

7. TEMPERATUR, LUFTDRUCK, WINDE

W. Gorczynski: Nouvelles Isothermes de la Pologne, de l'Europe et du Globe terrestre. Warschau 1918, Tab. XXXI, XXXVII, XLIII u. S. 225.
—: Pression atmosphérique en Pologne et en Europe. Warschau 1917, Tab. XXVIII, XXIX, XXXV.
Hann-Süring: Lehrbuch der Meteorologie. Leipzig 1926, S. 468/69, 470, 471, 474, 475.
A. Defant: Die Verteilung des Luftdrucks über dem Nordatlantischen Ozean und den angrenzenden Teilen der Kontinente usw. Ann. d. Hydr. usw. 1917, Tafel 3.
G. Schott: Geographie des Atlantischen Ozeans. Hamburg 1926 ², Tafel XX.
—: Geographie des Indischen und Stillen Ozeans. Hamburg 1935, Tafel X.
F. Jaeger: Afrika. Leipzig 1928, S. 20.
V. B. Schostakowitsch: Materialien zum Klima der Jakutischen Republik. Atlas. Leningrad 1927, Tafel 1, 2, 8, 16.
Sapiski Kais. Russ. Geogr. Ges. XLVII, 1911, Nr. 4, Tafel 1–4.
W. Geisler: Australien u. Ozeanien. Leipzig 1930, S. 64.
K. Knoch: Klimatologie von Südamerika. Berlin 1931, Fig. 2, 5, 13, 15, 16.
Isobaren- und Winddarstellung von Asien, Afrika und beiden Amerika nach Tafel 46, 52, 55 u. 59 dieses Atlas.
E. v. Drygalski: Deutsche Südpolarexpedition. I. Atlas. Meteorologie von *W. Meinardus* und *L. Mecking.* Berlin 1911, Karte 43 u. 44.

8. NIEDERSCHLÄGE, KLIMATE

a (Durchschnittliche jährliche Niederschlagshöhe, Isohalinen des Oberflächenwassers):

W. Meinardus: Niederschlagskarte der Erde. Peterm. Mitt. 1934, Tafel 1.
Europakarte dieses Atlas (16c).
Atlas „Asiatskaja Rossija“ der russischen Übersiedlungsverwaltung. St. Petersburg 1914, Tafel 22.
V. B. Schostakowitsch: Materialien zum Klima der Jakutischen Republik. Leningrad 1927, Tafel 18.
Wosnessensky: Kaukasien. Géogr. Univ. VIII, S. 33.
Koeppe u. *Bangs:* China. (Dudley Stamp, a. a. O. S. 456.)
R. Hesse: Indonesien. Peterm. Mitt. 1921, Tafel 25.

GOTTFRIED WILHELM LEIBNIZ BIBLIOTHEK
NIEDERSÄCHSISCHE LANDESBIBLIOTHEK
Signatur: Bibliothek des Ernestinum Celle, K 1, [12] - -
PUBLIC DOMAIN

W. u. A. K. Johnston: India, Annual Rainfall and Temperature. Edinburg.
F. Loewe in F. Jaeger: Afrika, Leipzig 1928, S. 25.
R. de C. Ward: The Climates of the United States. Boston (1925), Titelkarte.
Atlas termopluviometrico de la Republica Mexicana.
H. J. Spinden: Central America. Rainfall Map. Geogr. Review 1928, Pl. VII.
K. Knoch: Klimatologie von Südamerika. Berlin 1931, Fig. 35.
W. Knoche: Jahres-Niederschlagskarte der Republik Chile. Zeitschr. Ges. f. Erdk. Berlin 1929, Karte 2.
H. A. Hunt: Commonwealth Meteorology. Revised Annual Rainfall Map. Australia and Tasmania. (Official Yearbook of the Commonwealth of Australia, 1927.)
W. Geisler: Australien und Ozeanien. Leipzig 1930, S. 69.
G. Schott: Verteilung des Salzgehalts im Wasser der Oberfläche der Ozeane. Ann. d. Hydr. usw. 1928, Tafel 14.
Tabellen in: *W. Köppen:* Landnebel und Seenebel. Ann. d. Hydr. usw. 1916, S. 233—57; 1917, S. 401—08.

b (Jahreszeitliche Verteilung der Niederschläge, Jahresisothermen des Oberflächenwassers):
Europakarte dieses Atlas (16d).
A. Philippson: Europa. Leipzig 1928, S. 30.
H. Schmidt: Der jährliche Gang der Niederschläge in Afrika. Diss. Göttingen 1928, Karte 2.
E. L. Voß: Die Niederschlagsverhältnisse von Südamerika. Peterm. Mitt. 1907, Erg.-Heft 157.
P. P. v. Bauer: Nordwest-Amazonien. Brünn 1919.
H. Treumer: Regenverteilung, Pflanzendecke und Besiedlung des Berglandes von Guayana. Geogr. Zeitschr. 1923, S. 95.
C. Troll in Handb. Geogr. Wiss., Bd. Südamerika, S. 422.
R. de C. Ward, wie 8a.
H. A. Hunt, wie 8a, Mean monthly Distribution of Rainfall, u. a. Quellen.
G. Schott: Geographie des Atlantischen Ozeans. Hamburg 1926 ², Tafel X.
Atlas des Stillen Ozeans. Hamburg 1896, Dtsche Seew.
Oceanographische en meteorologische Waarnemingen in den Indischen Oceaan 1856—1914. Koninklijk Nederlandsch Meteorologisch Instituut.

c (Die Klimate der Erde):
W. Köppen u. *F. Geiger:* Klimakarte der Erde. Gotha 1929.

9. MEERESSTRÖMUNGEN und PFLANZENVEREINSREICHE, TIERWELT

a (Pflanzenvereinsreiche, Meeresströmungen im Nordwinter):
Europakarte dieses Atlas (17b).
Atlas „Asiatskaja Rossija" der russischen Übersiedlungsverwaltung. St. Petersburg 1914, Tafel 24.
L. Dudley Stamp: Asia. London 1929, S. 37, 39, 132, 203, 340.
R. Gradmann: Die Steppen des Morgenlandes. Geogr. Abh. III, 6, 1934, Karte 2.
J. Sion: L'Asie des Moussons. Géogr. Univ. Paris 1928, IX, 1, S. 89; IX, 2, S. 441.
W. Credner: Vegetationsgeographische Übersichtskarte von Siam. Geogr. Zeitschr. 1930, S. 275.
W. Reinhard: Die Landschaftstypen der innerasiatischen Wüstengebiete. Bad. Geogr. Abh. 14, 1935, Karte.
F. Jaeger: Afrika. Leipzig 1928, S. 32/33.
L. Waibel: Vegetationskarte von Afrika in: Urwald, Veld, Wüste. Breslau 1923.
W. Geisler: Australien und Ozeanien. Leipzig 1930, S. 80/81.
H. B. Shantz u. *B. E. Fernow* in Deckert-Machatschek: Nordamerika. Leipzig 1927, S. 41.
K. Rühle: Pflanzengeographie von Südamerika. Peterm. Mitt. 1928, Tafel 6.
O. Maull: Karte der Pflanzengroßformationen von Südamerika. (Andree-Heiderich-Sieger: Geographie des Welthandels II, Wien 1926, S. 837.)
K. Wigge: Die Tundra als Landschaftsform. Diss. Köln 1927, Karte I.
S. Passarge: Die Grundlagen der Landschaftskunde. Bd. II, Hamburg 1920, Karte 18—23.
—: Vergleichende Landschaftskunde. Berlin 1921 bis 1924, Heft 2—4, Karten.
H. Brockmann-Jerosch: Erdkarte über die klimatischen Formationsklassen. (E. Rübel: Pflanzengesellschaften der Erde, Bern u. Berlin 1930.)
Supan-Obst: Grundzüge der Physischen Erdkunde, Bd. II, Leipzig u. Berlin 1930, Tafel III.
H. H. F. Meyer: Die Oberflächenströmungen des Atlantischen Ozeans im Februar. Veröff. Inst. f. Meeresk. Berlin, N. F., Reihe A, Heft 11; auch Sonderband Ges. f. Erdk. Berlin 1928, Tafel XXXV.
G. Michaelis: Die Wasserbewegung an der Oberfläche des Indischen Ozeans im Januar und Juli. Veröff. Inst. f. Meeresk. Berlin, N. F., Reihe A, Heft 8.
H. Paech: Die Oberflächenströmungen um Madagaskar in ihrem jährlichen Gange. Ebenda Heft 16, farbige Tafel.
M. Willimzik: Die antarktischen Oberflächenströmungen zwischen 50° O und 30° W. Ebenda Heft 17, II, Abb. 1.
—: Die Strömungen im subtropischen Konvergenzgebiet des Indischen Ozeans. Ebenda Heft 14, Tafel 1—3.
L. Möller: Die Zirkulation des Indischen Ozeans auf Grund von Temperatur- und Salzgehaltstiefenmessungen und Oberflächenstrom-Beobachtungen. Ebenda Heft 21, S. 35 u. 43, Karten.
G. Schott: Geographie des Indischen und Pazifischen Ozeans. Hamburg 1935, Tafel XXIX.

b (Meeresströmungen im Indischen Ozean im Juli):
G. Michaelis u. *M. Willimzik:* wie 9a.

c (Faunistische Gliederung der Erdoberfläche):
Nordisk Världs Atlas. Stockholm 1926, Tafel 44.
A. R. Wallace: The geographical Distribution of Animals, London 1876, Karte, verbessert nach *Sclater* sen. und jun.
G. Schott: Geographie des Indischen und Stillen Ozeans. Hamburg 1935, Tafel XX u. XXII.
Coward: The Migration of Birds. Cambridge 1912.
Fr. v. Lucanus: Rätsel des Vogelflugs. Berlin 1922.
L. Joubin: Bancs et récifs de coraux (madrépores). Carte. Ann. Inst. océanogr., Bd. 4, 1912.

10. BEVÖLKERUNGS- und RASSENVERTEILUNG, POLITISCHE HERRSCHAFT

a (Bevölkerungs- und Rassenverteilung 1928. Weltseeverkehr):
The Chambers of Commerce Atlas, London 1925 ², Tafel 8.
R. Riccardi: Carte dell'attuale distribuzione degli Indiani nel Canada. Boll. R. Soc. Geogr. Ital. 1936.
L. Dudley Stamp: Asia. London 1929, S. 470.
Zahlreiche statistische Unterlagen.
Dr. *Welte* in Sapper: Allgemeine Wirtschafts- und Verkehrsgeographie. Leipzig 1929 ².

b u. c (Britisches Reich, französisches u. usamerikanisches Herrschaftsbereich):
Auf Grund der Angaben des Gothaischen Jahrbuches 1928, S. 230—32, 502, 143. Kabelnetze nach: Carte générale des grandes voies de communication télégraphiques du Monde, 1:50 Mill., Bern 1927; Bureau international de l'Union télégraphique und: Cables soumarins et Stations télégraphiques côtiers, Paris 1915, Service hydrographique de la Marine, Nr. 5426.

11. SPRACHEN UND RELIGIONEN

a (Sprachgebiete der Erde):
P. W. Schmidt: Die Sprachfamilien und Sprachkreise der Erde. Atlas von 14 Karten. Heidelberg 1926, Karte I u. IV.
Sten de Geer in Nordisk Världs Atlas, Tafel 46.
B. Struck: An outline Map of the linguistic Families of Africa. Journ. Afr. Soc. XII, Nr. 46, 1913.
W. Krickeberg: Völkerkarte Südamerikas (G. Buschan: Illustrierte Völkerkunde I, Stuttgart 1922, S. 224/25.)

b (Religionsgebiete der Ostfeste):
Sten de Geer in Nordisk Världs Atlas, Tafel 46.
K. Streit: Religionskarte der Erde. 1:35 Mill. München (1929).
B. Struck: Übersichtskarte des Islam in Afrika 1913. 1:35 Mill. Jahrb. Miss.-Konf. im Kgr. Sachsen, 1914.

c (Hautfarben der Menschheit):
B. Struck: Hautfarbenkarte d. Erde. (H. F. K. Günther: Kleine Rassenkunde Europas, München 1925, S. 92.)

d u. e (Verbreitung der Neger, der Chinesen):
Wie auf Tafel 9 der 18. Auflage dieses Atlas, mit kleinen Veränderungen.

GOTTFRIED WILHELM LEIBNIZ BIBLIOTHEK
NIEDERSÄCHSISCHE LANDESBIBLIOTHEK
Signatur: Bibliothek des Ernestinum Celle, K 1, [13] - XI
PUBLIC DOMAIN

12. DAS DEUTSCHTUM AUF DER ERDE

a (Verbreitung des Deutschtums über die Erde):
Auf Grund der Zahlen der Schulungsbriefe der NSDAP. 1938.

b (Deutscher Sprach- u. Kulturboden in Europa):
Penck-Fischer: Der deutsche Volks- und Kulturboden in Mittel- und Osteuropa. 1:16 Mill. Leipzig 1925.
R. F. Kaindl: Die Grenzen zwischen west- und osteuropäischer Kultur. Peterm. Mitt. 1917, Tafel 1.
F. H. Reimesch: Das Deutschtum in Großrumänien. (Taschenb. d. Grenz- u. Auslanddeutschtums, Heft 30.)

c (Vereinigte Staaten):
M. Hannemann: Das Deutschtum in den Vereinigten Staaten. Peterm. Mitt., Erg.-Heft 224, 1936, Tafel 9.

d (Republik der Wolgadeutschen)
L. König: Die Deutschtumsinsel an der Wolga. Deutschtum u. Ausland. Stud. z. Auslanddeutschtum u. z. Auslandkultur. Schr. d. Deutschen Inst. f. Auslandkde. E.V. Münster i.W. 64/65. Heft. Dülmen 1938.

e (Niederungarische Tiefebene):
Handwörterbuch des Grenz- und Auslanddeutschtums I. Breslau 1936, S. 208/09 u. 320/21.

f (Siebenbürgen):
P. Langhans: Der deutsche Sprachboden Siebenbürgens. Peterm. Mitt. 1920, Tafel 25.

g (Chile):
Handwörterbuch des Grenz- und Auslanddeutschtums II. Breslau 1936, S. 29.

h (Rio Grande do Sul) u. i (Santa Catharina):
Handwörterbuch des Grenz- und Auslanddeutschtums I. Breslau 1936, S. 517.

k (Südaustralien und Viktoria):
A. Lodewyckx: Das Deutschtum in Australien. (Taschenb. d. Grenz- u. Auslanddeutschtums, Heft 40, Titelkarte.)
Handwörterbuch des Grenz- und Auslanddeutschtums I. Breslau 1936, S. 193.

l (Diagramm der Verteilung des Gesamtdeutschtums):
Auf Grund der Zahlen der Schulungsbriefe der NSDAP. 1938.

13. DIE WIRTSCHAFT DER ERDE

a (Wirtschaftsformen):
K. Sapper: Allgemeine Wirtschafts- und Verkehrsgeographie. Leipzig u. Berlin 1925, S. 124.
R. Ahrens: Wirtschaftsformen und Landschaft. Hamburg. Univ. Abhandl. a. d. Geb. d. Auslandk., Bd. 24, Reihe C, Bd. 9, Hamburg 1927.
W. Geisler: Australien und Ozeanien. Leipzig 1930, S. 363, u. a. Qu.

b (Landbauzonen):
Th. H. Engelbrecht: Die Landbauzonen der Erde. Peterm. Mitt., Erg.-Heft 209, Tafel 8.

c—e (Anbau von Getreide, Genußmittelpflanzen. Baumwolle; Gewinnung von Kraftstoffen, Eisenerz, Kautschuk):
The Chambers of Commerce Atlas. London 1925 [2].
E. Friedrich: Minerva-Atlas. Leipzig, Tafel 19—25.
Worlds Atlas of commercial Geology. Part. I, Mineral Resources.
R. Schönfeld: Die Kohlen- und Eisenerzfrage der Gegenwart und Zukunft. Dresden 1914. Mit Kartenbeilage.
M. Eckert: Welt-Eisenerzkarte. Berlin 1929.
Die Kreisdiagramme und die statistischen Angaben auf den hinteren Rückseiten der Tafeln 12 u. 13 sind berechnet nach: Annuaire internationale de Statistique agricole, Jahrgänge 1925/26 bis 1928/29, Rom 1926—29; Wirtschaft und Statistik, Jahrgänge 1926—30, Berlin; Dresdner Bank, Die wirtschaftlichen Kräfte der Welt, Berlin 1930; *E. Obst:* England, Europa und die Welt, Berlin-Grunewald 1927, u. a. Qu.

f (Haustierregionen der Erde):
Eigener Entwurf unter Benutzung von *E. Feige:* Die Haustierzonen der Alten Welt. Peterm. Mitt., Erg.-Heft 198, Gotha 1928, u. a. Qu.

15. EUROPA. GEOLOGIE, TEKTONIK

Carte géologique internationale de l'Europe. 1:1,5 Mill. Berlin.
Beyschlag-Schriel: Kleine geologische Karte von Europa. 1:10 Mill. Berlin 1925.
Carte géologique génerale de la Partie européenne de l'U. S. S. R. 1:420000.
F. Oswald: A geological Map of the Caucasus. 1:1 Mill. London 1914.
A. Philippson: Kleinasien. Handb. d. Reg. Geol. V, 2, Heidelberg 1926, Tafel 1.
E. Nowack: Geologische Karte von Albanien. 1:200000. 1928.
L. Gentil: Carte géol. prov. du Maroc. 1920. 1:1,5 Mill.
Tektonisches Deckblatt zur „Kleinen geologischen Karte von Europa" *(H. Stille).*

16. EUROPA. KLIMA

a (Reduzierte Januarisothermen der Luft, Februarisothermen des Oberflächenwassers der Meere):
G. Hellmann: Klimaatlas von Deutschland. Berlin 1921.
W. Trabert: Isothermen von Österreich. Denkschr. Kais. Akad. Wiss., mathem.-naturw. Kl., Bd. 73, Wien 1916.
A. Angot: Cartes des Températures de la France. Ann. de Géogr. XIV, 1910.
An Atlas of Economic Geography. London 1928, Tafel 23.
M. Iranzo Benedito in Ph. Hauser: La Geografia médica de la Peninsula Ibérica I. Madrid 1913, S. 467.
Baratta-Visintin: Grande Atlante geografico. Novara o. J., S. 31/32.
E. Romer: Geographisch-Statistischer Atlas von Polen. Wien 1916, Tafel III, 1.
Atlas of Finland. Helsingfors (1925), Blatt 10.
Klima der Union der Sozialistischen Sowjet-Republiken. Teil I, 1, Leningrad 1927.
Atlas für Temperatur, Salzgehalt und Dichte der Nordsee und Ostsee. Hamburg 1927.
G. Schott: Geographie des Atlantischen Ozeans. Hamburg 1926 [2], Tafel IX.
—: Die Gewässer des Mittelmeeres. Ann. d. Hydr. usw. 1915, Heft I u. II, Tafel 5.

b (Reduzierte Juliisothermen der Luft, Augustisothermen des Oberflächenwassers der Meere):
Gleiche Quellen wie bei a.

c (Durchschnittl. Niederschlagshöhe des Jahres, Reduzierte Jahresisothermen):
Mitteleuropakarte dieses Atlas (22c).
A. Angot: Régime des Pluies en France. Ann. de Géogr. XXVI, Pl. XII; XXVIII, Pl. V.
An Atlas of Economic Geography. London 1928, Tafel 23.
W. Semmelhack: Beiträge zur Klimatographie von Nordspanien und -portugal. I. Die Niederschlagsverhältnisse. Arch. Deutsch. Seewarte XXXIII, 1910, Nr. 2, Tafel 1.
J. Reger: Regenkarte von Europa. Peterm. Mitt. 1903, Tafel I.
Baratta-Visintin: Grande Atlante Geografico. Novara o. J., Tafel 31/32.
H. Renier: Niederschlagskarte des Königreichs Jugoslavien. Coll. de cartes Soc. géogr. de Béograd, Nr. 4, 1935.
Fr. Trzebitzky: Die Niederschlagsverteilung auf der südosteuropäischen Halbinsel. Pet. Mitt. 1909, Tafel 21.
E. Oteteleşanu u. *C. D. Elefteriu:* Harta precipitaţiunilor atmosferice din România 1891—1915, 1:2,5 Mill. Bul. Soc. Reg. Rom. Geogr. Anul 39, Pl. II.
St. Pawlowscy: Mapa opadów w dorzeczu. Wisły, 1:2,5 Mill. Pokłosie Geograficzne, Warschau 1925.
R. Pfitzner in Dudley Stamp: Asia. London 1927, S. 76.
H. W. Ahlmann: Karta över årliga nederbördens fördelning på skandinaviska halvön. Meddel. från Statens Met.-Hydr. Anst. Stockholm 1925.
W. Korhonen: Niederschlagskarte von Fennoskandia. Mitt. d. Met. Zentral-Anst. d. Finn. Staates, Nr. 16, Helsinki 1925.
H. Wild: Die Regenverhältnisse des Russischen Reiches. Suppl.-Band f. d. Meteorolog. Report. Petersburg 1887.
Reduzierte Jahresisothermen nach den unter 16a genannten Quellen.

d (Klimagebiete):
Karte auf Tafel 12 der 18. Auflage dieses Atlas.
A. Philippson: Das Mittelmeergebiet. Leipzig 1922 [4], Karte 5.
—: Europa. Leipzig 1928, S. 30.
J. Cvijić: La Péninsule Balkanique. Géographie Humaine, Paris 1918, Pl. I.

GOTTFRIED WILHELM LEIBNIZ BIBLIOTHEK
NIEDERSÄCHSISCHE LANDESBIBLIOTHEK
Signatur: Bibliothek des Ernestinum Celle, K 1, [14] - XII
PUBLIC DOMAIN

17. EUROPA. BODEN, VEGETATION, LANDWIRTSCHAFT, RASSISCHE GLIEDERUNG

a (Bodenkarte):

H. Stremme: Allgemeine Bodenkarte von Europa. Danzig 1927.
Till in „Die Ernährung der Pflanze", 1929, S. 504 u. 507.
E. H. del Villar: España en el Mapa internacional de Suelos. Dir. gen. de Agricultura y Montes, Madrid 1927.
S. Miklaszewski: Karte der Böden Polens. Warschau 1927.
Carte des Sols de la Roumanie. 1:1,5 Mill. Berlin 1927.
L. Prassolov: Allgemeine Bodenkarte des europäischen Teiles der U. S. S. R. Leningrad 1927.
K. Glinka: Weltkarte der Bodentypen. Leningrad 1927.
C. F. Marbut in Shantz-Marbut: The Vegetation and Soils of Africa. Neu-York 1923.

b (Gliederung der Vegetation):

J. Frödin in Nordisk Världs Atlas, Tafel 41.
O. Berndt: Die natürlichen Landschaften des Ostseegebietes. Diss. Greifswald, Potsdam 1929, Teil II, Karte XXVIII.
M. Willkomm: Grundzüge der Pflanzenverbreitung auf der Iberischen Halbinsel. Leipzig 1896.
R. Gradmann: Die Steppen des Morgenlandes. Geogr. Abh. III, 6, 1934, Karte 2.
K. Troll in Festschrift v. Drygalski. München u. Berlin 1925, S. 319.
Fr. Jaeger: Afrika. Leipzig 1928, S. 32/33.
A. Dengler: Waldbau. Berlin 1930, Abb. 30, 32, 33.
E. Romer: Geographisch-Statistischer Atlas von Polen, Wien 1916, Tafel 4; Atlas of Finland, Helsingfors (1925), Tafel 25, u. a. Qu.

c (Landwirtschaftliche Gliederung):

K. Troll: Die Landbauzonen Europas in ihrer Beziehung zur natürlichen Vegetation. Geogr. Zeitschr. 1925, S. 269.
O. Jonasson: The agricultural Regions of Europe. Economic Geography, 1926, Karte S. 48/49.

d) (Rassische Gliederung):

E. v. Eickstedt: Die Rassen Europas. (*Haack*, Physikal. Wandatlas, VII. Abt.)

18. EUROPA. VERTEILUNG DER BEVÖLKERUNG 1935

Die Grundlage der Bearbeitung bildet die Karte von *A. Söderlund*, Europa, Bevolkningskarta. 1:4 Mill., Stockholm 1926. Diese Karte wurde in allen Einzelheiten nachgeprüft, korrigiert und ergänzt. Die afrikanischen und asiatischen Grenzgebiete der Tafel wurden vom Unterzeichneten neu entworfen.

19. EUROPA u. MITTELEUROPA. SPRACHEN UND RELIGIONEN, BEVÖLKERUNGSVERTEILUNG IN MITTELEUROPA

a (Sprachenkarte von Europa):

W. Winkler: Sprachenkarte von Mitteleuropa. Wien 1924 [2].
R. Pohle, u. *H. Heyde*: Völkerkarte von Osteuropa. Berlin 1917.
G. Freytags Völker- und Sprachenkarte von Mitteleuropa nebst Italien und der Balkanhalbinsel. 1:3 Mill. Preuß. Statist. Landesamt, Sprachenatlas der Grenzgebiete des Deutschen Reichs nach den Ergebnissen der Volkszählung vom 16. Juni 1925. Berlin 1929. Karten in „Deutsche Erde" 1902, Tafel 2; 1906, Sonderkarte 5; 1909, Sonderkarte 10; 1914, Tafel 5.
M. Wutte: Kärnten. Taschenb. d. Grenz- u. Auslanddeutschtums, Heft 34, Titelkarte.

b (Die Länder des größten Sprachengemisches):

Quellen wie a.

c (Religionskarte von Europa):

Nach der Karte c von Tafel 13 der 18. Auflage dieses Atlas mit einzelnen Verbesserungen.

d (Sprachen und Bevölkerungsverteilung in Mitteleuropa):

Die Karte stellt einen wohl neuen Versuch dar, die schwierige Aufgabe der Sprachenkarte kleinen Maßstabes so zu lösen, daß nicht nur die Verbreitung der Sprachböden, sondern auch die mehr oder weniger dichte Verteilung der Sprachträger über sie zur Darstellung kommt. Das Ideal wäre natürlich, jede Sprachgruppe durch Punkte besonderer Farbe darzustellen. Das wäre nur mit sehr hohen Kosten ausführbar, da jede Sprachgruppe mit einer besonderen reinen Farbe gedruckt werden müßte. Denn die Anwendung von Mischfarben (z. B. Grün durch Überdruck von Blau auf Gelb) und von Stufen der gleichen Farbe (z. B. Hell- und Dunkelrot als gerasterte Farbe und Vollfarbe) ist in diesem Fall infolge der winzigen Kleinheit der sauber darzustellenden Objekte unmöglich. Karte 19 d würde 21 verschiedene reine Farben erfordern. — Die Sprachböden sind nach den unter a genannten Quellen, sowie nach *A. Penck:* Deutsche und Polen in Westpreußen und Posen (Deutsche Allgem. Ztg. 1919, Nr. 67) gezeichnet, die Bevölkerungsverteilung im Deutschen Reich nach *E. Scheu* in „Erde und Wirtschaft" 1927, S. 21, außerhalb des Reiches auf die gleiche Weise wie Tafel 18. Auch das Prinzip der Kugeldarstellung ist das gleiche wie auf Tafel 18. Die Einheitspunkte stellen je 5000 Menschen dar. Siedlungen mit 20000 und mehr Einwohnern sind durch volumproportionale größere Kugeln wiedergegeben.

e (Die konfessionell gemischten Gebiete Westdeutschlands und der Schweiz):

Die bisherige Darstellung auf Tafel 13 dieses Atlas *(W. Sievers)* wurde nach folgenden Quellen revidiert:
Volkszählung vom 16. Juni 1925. Der Anteil der evangelischen und katholischen Bevölkerung an der Gesamtbevölkerung des Deutschen Reiches. Statist. Reichsamt 1929.
Die evangelische und katholische Bevölkerung in Württemberg am 16. Juni 1925. Statist. Landesamt 1928.
Die Religionszugehörigkeit in Baden. Bearbeitet vom Bad. Statist. Landesamt, Karlsruhe 1928.

21. MITTELEUROPA. GEOLOG. KARTE:

R. Lepsius: Geologische Karte des Deutschen Reiches. 1:500000.
Die bisher erschienenen Blätter der „Geologischen Übersichtskarte von Deutschland". 1:200000.
Carte géologique internationale de l'Europe. 1:1,5 Mill. Berlin, u. a. Qu.

22. MITTELEUROPA. KLIMA, MORPHOLOGIE

a (Unreduzierte Januarisothermen):

E. Sommer: Die wirkliche Temperaturverteilung in Mitteleuropa. Forsch. z. deutschen Landes- u. Volksk. XVI, 2, 1906.
E. Alt: Die mittlere Temperaturverteilung in Süddeutschland. München 1921, Tafel 1 u. 7.
Die Ränder der Karte nach eigenem Entwurf.
Danmarks Klima. Kopenhagen 1933.
A. Wallén: Climate of Sweden. Stockholm 1930, Fig. 8 u. 10.

b (Unreduzierte Juliisothermen):

Quellen wie bei a.

c (Durchschnittliche Niederschlagshöhe des Jahres):

G. Hellmann: Klimaatlas von Deutschland. Berlin 1921, Tafel 60.
R. Polis: Niederschlagskarte des Rheingebietes. (Der Rhein, sein Lebensraum, sein Schicksal, Bd. 1, 1. Buch, I. Teil, Berlin-Grunewald 1928.)
St. Pawłowscy: Mapa opadów w dorzeczu. Wisły. 1:2,5 Mill., Pokłosie Geograficzne, Warschau 1925.
Danmarks Klima. Kopenhagen 1933.
A. Wallén: Climate of Sweden. Stockholm 1930, Fig. 35.
H. Brockmann-Jerosch: Regenkarte der Schweiz. Bern (1925).
Karten des K. K. hydrographischen Zentralbüros (Periode 1876—1900), größerenteils im Heft X der „Beiträge zur Hydrographie Österreichs" und in der „Klimatographie von Österreich", Bd. IV u. IX, veröffentlicht.
Atlas der Tschechoslowakischen Republik. Prag 1935, Tafel 8.
Baratta-Visintin: Grande Atlante Geografico. Novara o. J., Tafel 31.
A. Angot: Régime des Pluies en France. Ann. de Géogr. XXVI, Pl. XII u. XXVIII, Pl. V.
E. Otetelişanu u. *G. D. Elefteriu:* Harta precipitaţiunilor atmosferice din România 1891—1915. 1:2,5 Mill. Bul. Soc. Reg. Rom. Geogr. Anul 39, Pl. II.
H. Renier: Niederschlagskarte des Königreichs Jugo-

GOTTFRIED WILHELM LEIBNIZ BIBLIOTHEK
NIEDERSÄCHSISCHE LANDESBIBLIOTHEK
Signatur: Bibliothek des Ernestinum Celle, K 1, [15] - XIII
PUBLIC DOMAIN

slavien. Coll. de cartes Soc. géogr. de Béograd, Nr. 4, 1935.

d (Morphologie):

G. Braun: Deutschland. I. Norddeutschland. Berlin 1924 ², Tafel II.
G. Götzinger: Die quartärgeologische Analyse der Landschaftsformen der dänischen Inselwelt und Jütlands. Geogr. Jahresber. aus Österreich, 1929, S. 183.
van Baren in C. R. IXe Congr. intern. de Géogr. II, Genève 1910, Pl. IV, S. 144/45.
H. Mortensen: Beiträge zur Entwicklung der glazialen Morphologie Litauens. Geol. Archiv III, 1924, Tafel I.
B. Zaborski: Karte der Typen der Oberflächenformen des polnischen, ostdeutschen und litauischen Flachlandes. Warschau 1928.
H. Schmitthenner: Morphologie des Stufenlandes zwischen Maas und Mosel. Stuttgart 1923, Fig. 8, S. 74.
O. Maull in „Der Rhein, sein Lebensraum, sein Schicksal", Bd. 1, 1. Buch, I. Teil, Berlin-Grunewald 1928, S. 78.
R. Herrmann in „Festschrift 23. Deutsch. Geogr.-Tag in Magdeburg", Braunschweig 1929, S. 74.
Fr. Machatschek: Länderkunde von Mitteleuropa. Leipzig u. Wien 1925, Tafel V u. VI.
N. Krebs: Die Ostalpen und das heutige Österreich. Stuttgart 1928, I, Tafel II.
—: Die Halbinsel Istrien. Leipzig 1907, S. 13.
H. Lautensach: Vergletscherungskarte der Alpen nach A. Penck und E. Brückner. Geogr. Anz. 1909, Sonderbeilage 19.

23. MITTELEUROPA. SIEDLUNG, WIRTSCHAFT, FRÜHLINGSEINZUG

a (Dörfliche Hausformen):

W. Pessler: Haustypengebiete im Deutschen Reich. Deutsche Erde 1908, Sonderkarte 3.
—: Niedersächsische Volkskunde. Hannover 1924, S. 79.
—: Vergleichende ethnogeographische Karte der Deutschen in Mitteleuropa. Deutsche Erde 1909, Sonderkarte 12.
H. Schrepfer: Zur Geographie des ländlichen Hausbaus von Süddeutschland. Zeitschr. f. Erdk. 1938, S. 236 bis 246.
Fr. Steinbach: Studien zur westdeutschen Stammes- und Volksgeschichte. Jena 1926, S. 74.
K. Dachler: Österreichische Bauernhausformen. Zeitschrift f. österr. Volkskunde XV, Suppl.-Heft VI, Beil.
A. Haberlandt: Karte der Hausformen im deutschen Volksgebiet und den angrenzenden Ländern. (Buschan, Illustrierte Völkerkunde II, Stuttgart 1926.)
N. Krebs: Die Ostalpen und das heutige Österreich. Stuttgart 1927, I, S. 199.
H. Slanar: Atlas für Mittelschulen. Wien 1928, Tafel 20.
A. Meitzen: Das deutsche Haus in seinen volkstümlichen Formen. Verhandl. Deutsch. Geogr.-Tag, Berlin 1882.
Österreichischer Ingenieur- u. Architektenverein: Das Bauernhaus in Österreich-Ungarn und seinen Grenzgebieten. Wien 1907.
E. Kriechbaum: Das Bauernhaus in Oberösterreich. Forsch. Dtsche Landes- u. Volkskde. XXIX, 3, 1933, Abb. 1.
Overbeck-Sante: Saaratlas. Gotha 1934, Tafel 14.
E. E. Bierau: Die Bauernhausformen zwischen Mosel, Nahe und Rhein. Diss. Frankfurt 1933, insbes. Karte III.
Das Bauernhaus in der Schweiz. Zürich o. J.
J. Hunziker: Das Schweizerhaus. Aarau 1900—05.
P. Juckoff-Skopau: Architektonischer Atlas von Polen (Kongreß-Polen). Berlin 1921, S. 167—83.

b (Ländliche Siedlungsformen):

O. Schlüter: Die Verbreitung der ländlichen Siedlungsformen Europas nördlich der Alpen. Geogr. Zeitschr. 1900, Tafel 5, S. 296/97.
N. Krebs: Die Ostalpen und das heutige Österreich. Stuttgart 1927, I, Tafel XI.
O. Martiny: Hof und Dorf in Altwestfalen. Forsch. z. deutsch. Landes- u. Volksk. XXIV, 5, 1926, S. 262.
R. Gradmann: Kartenskizzen zur Siedlungsgeographie Württembergs. Peterm. Mitt. 1910, I, Tafel 31.
O. Schlüter: Die Siedlungen im nordöstlichen Thüringen. Berlin 1903.
B. Zaborski: Sur la forme des villages en Pologne et leur repartion. Prace Komisji Etnograficznej Polskiej Akademji Umiętnosci, Nr. 1. Krakau 1926. Karte 1:2,765 Mill.
G. Prinz: Die Siedlungsformen Ungarns. Ungar. Jahrbüch. IV, 1924, S. 127—42, 335—52. Mit Übersichtskarte.
A. Hennig: Die Dorfformen Sachsens. Dresden 1912. Karte in 1:250 000.
H. Schlenger: Formen ländlicher Siedlungen in Schlesien. Veröff. Schles. Ges. f. Erdk. u. Geogr. Inst. Univ. Breslau, Heft 10, Breslau 1930.
N. Creutzburg: Atlas der Freien Stadt Danzig. Danzig 1936, Tafel 8.
H. Schmidt: Die Siedlungen des Flämings. Festschr. 23. Dtsch. Geogr.-Tag. Magdeburg 1929, Deckblatt 5, und zahlr. and. Quellen, wie Pommernatlas, *A. Klaar* in Dtsch. Archiv f. Landes- u. Volksforsch. I, 1937, mehrere Abhandlungen in den Forsch. z. Dtsch. Landes- u. Volkskde. usw.

c (Landbau):

Th. H. Engelbrecht: Die Feldfrüchte des Deutschen Reichs I, 1928.
—: Die Landbauzonen der außertropischen Länder. Berlin 1898/99.
E. Romer: Geographisch-Statistischer Atlas von Polen. Wien 1916.
Statistik des Deutschen Reiches Bd. 485, Berlin 1936, Karten 11, 12, 15, 16.

d (Phänologische Karte des Frühlingseinzugs):

E. Ihne in Peterm. Mitt. 1905, Tafel 9.

36. MITTELMEERGEBIET. WIRTSCHAFT, VERKEHR

Nordisk Världsatlas, Tafel 42 u. 43.
Baratta-Visintin: Grande Atlante geografico. Novara o. J., Tafel 42—47, 69—71.
The Chambers of Commerce Atlas. London 1925 ², Tafel 97/98.
Waldverteilung nach *Br. Dietrich* in Econ. Geogr. 1928, S. 141.
Weltlagerstättenkarte der Preuß. geol. Landesanstalt.
A. Fribourg: Die Herdenwanderungen in Spanien. Peterm. Mitt. 1910, II, Tafel 17.
Th. Lefebvre: La Transhumance dans les Basses-Pyrénées. Ann. de Géogr. 1928, S. 53.
J. Cvijić: La Péninsule Balkanique. Géographie Humaine, Paris 1918, Pl. III.
F. Schumacher: Übersicht über die nutzbaren Bodenschätze Spaniens. Internationale Bergwirtschaft, Beiheft 1, Leipzig 1926.
I. H. de Azevedo Perdigão: A Indústria em Portugal. Arquivos da Univ. de Lisboa III, Lisboa 1916.
B. C. Cincinnato da Costa: Carte viticole du Portugal. Lisbonne 1900.
P. R. Folque: Carta agricola e florestal de Portugal. 1:500 000. Lisboa 1910.
A. Philippson: Vegetationskarte des westlichen Kleinasien. Peterm. Mitt. 1919, Tafel 18.
O. Brill: Die Fruchthaine Italiens. Diss. Marburg 1909. Peterm. Mitt. 1909, Tafel 11.

40. WEST- U. NORDEUROPA. WIRTSCHAFT

Baratta-Visintin: Grande Atlante geografico. Novara o. J., Tafel 70—76.
The Chambers of Commerce Atlas. London 1925 ², Tafel 68—76, 78.
Bartholomew-Lyde: A School Economic Atlas. Oxford 1912, Tafel 23.
Nordisk Världs Atlas, Tafel 41 u. 43.
O. Berndt: Die natürlichen Landschaften des Ostseegebietes. Diss. Greifswald. Potsdam 1929, Teil II, Karte X.
W. Credner: Landschaft und Wirtschaft in Schweden. Breslau 1926, Tafel 1 u. 6.
P. Nissen: Ökonomisk geografisk Atlas over Norge. Oslo 1921, Nr. 17 u. 18.
Deutsche Seewarte: Atlas der Gezeiten und Gezeitenströme für das Gebiet der Nordsee, des Kanals und der Britischen Gewässer. Hamburg 1924, Tafel 1 u. 2 *(A. Merz).*
Weltlagerstättenkarte der Preußischen geologischen Landesanstalt.

46. ASIEN. SONDERKARTEN ZUR LÄNDERKUNDE

a (Wirkliche Januarisothermen):

Nordisk Världs Atlas, Tafel 39.
L. Dudley Stamp: Asia. London 1929, S. 185, 187.

b (Wirkliche Juliisothermen):

Gleiche Quellen wie bei a.

GOTTFRIED WILHELM LEIBNIZ BIBLIOTHEK
NIEDERSÄCHSISCHE LANDESBIBLIOTHEK
Signatur: Bibliothek des Ernestinum Celle, K 1, [16] - XIV
PUBLIC DOMAIN

c (Niederschlagshöhe im Januar, Januarisobaren und -winde):
A. J. Herbertson in Bartholomew-Herbertson, Atlas of Meteorology. London 1899, Karte 20.
R. O. L. Froc: L'Atmosphère en extrême Orient. Paris 1920.
W. Gorczynski: Pression atmosphérique en Pologne et en Europe. Warschau 1917, Tab. XXVIII, XXIX, XXXV.
Climatic Atlas of Japan. Tokio 1929.

d (Niederschlagshöhe im Juli, Juliisobaren und -winde):
Gleiche Quellen wie bei c.

e (Geologie):
Beyschlag-Schriel: Geologische Karte der Erde. 1:15 Mill., 1. Lief., Berlin 1928.
Carte géologique de la Russie d'Asie. 1:10,5 Mill., 1922.
Carte géologique du Turquestan. 1:1680000. Leningrad 1925—27.
E. Hennig in Sven Hedin: Southern Tibet, Bd. V, Karte B.
E. Trinkler: Geologie Afghanistans und seiner Randgebiete. Peterm. Mitt., Erg.-Heft 196, Tafel 5.
Geol. Survey of India. Records, Vol. XXXVIII, Pl. 13: Geol. Sketch of Baluchistan.
E. Krenkel: Geologie Afrikas, I. Berlin 1925, Taf. VIII.
A. F. Stahl: Persien. Handb. d. Reg. Geol. V, 6, Tafel 2.
Geological Map of India. London, John Murray.
Carte géologique de l'Indochine. 1:4 Mill. 1927.
J. Sion: Relief et Terrains de l'Indochine septentrionale. Géogr. Univ. XI, 2, S. 419.
Smith: Generalized geol. Map of the Philippine Islands. Philadelph. Journ. Sc. VIII, A, Nr. 4, Pl. I.
Geol. Map of Siam and surrounding Countries. Bull. Geol. Inst. Upsala XII, Pl. I.
Geological Atlas of Eastern Asia. Tokyo 1929.
Eis als geologische Schicht nach *M. Sumgin:* Die ewige Gefrornis des Bodens in der U. S. S. R. Wladiwostok 1927.

f (Hauptformen der Eingeborenenwirtschaft):
R. Ahrens: Wirtschaftsformen und Landschaft. Hamburg 1927, Tafel IV. Die Karte stellt die Hauptformen der Eingeborenenwirtschaft zur Zeit ihres Bekanntwerdens durch die Europäer dar.

g u. h (Weltwirtschaftliche Erzeugnisse):
The Chambers of Commerce Atlas. London 1925 [2].
Nordisk Världs Atlas.
L. Dudley Stamp: Asia. London 1929, S. 179 *(E. Sandercock)*, 210, 212, 217, 219, 463, 464, 542, 594, 595.
J. Sion: L'Asie des Moussons. Géogr. Univ. IX, 1, Paris 1928, S. 89, 153, 223, 247; IX, 2, Paris 1929, S. 351, 457.
A. Schultz: Sibirien. Breslau 1923, S. 184.

i (Bevölkerungsdichte von Süd- und Ostasien):
Karte der Bevölkerungsdichte von Süd- und Ostasien in *H. Lautensach:* Länderkunde, ein Handbuch zum Stieler. Gotha 1926, S. 504.
Gothaisches Jahrbuch 1930.

52. AFRIKA UND AUSTRALIEN. SONDERKARTEN ZUR LÄNDERKUNDE

a (Wirkliche Januarisothermen von Afrika):
Nordisk Världs Atlas, Tafel 39.

b (Wirkliche Juliisothermen von Afrika):
Quelle wie bei a.

c (Niederschlagshöhe im Januar, Januarisobaren und -winde in Afrika):
Knox: The Climate of the Continent of Africa. Cambridge 1911.
A. Sutton: A Contribution to the Study of the Rainfall Map of South Africa. Transactions R. Soc. South Africa IX, 1921, S. 367—414.
Fr. Jaeger: Afrika. Leipzig 1928, S. 23.

d (Niederschlagshöhe im Juli, Juliisobaren und -winde in Afrika):
Quellen wie bei c.

e (Bodenkarte von Afrika):
C. F. Marbut in Shantz-Marbut: Vegetation and Soils of Africa. (Am. Geogr. Soc. Research Ser. Nr. 13, Neu-York 1923, Pl. I.)
Europakarte 17c dieses Atlas.
K. Glinka: Weltkarte der Bodentypen. Leningrad 1927.

f (Hauptformen der Eingeborenenwirtschaft in Afrika):
R. Ahrens: Wirtschaftsformen und Landschaft. Hamburg 1927, Tafel III. Vgl. Bemerkung bei 46f.

g (Weltwirtschaftliche Erzeugung in Afrika):
The Chambers of Commerce Atlas. London 1925 [2].

h (Tektonik Ostafrikas):
E. Krenkel: Die Bruchzonen Ostafrikas. Berlin 1922.
—: Geologie Afrikas I. Berlin 1925.
J. W. Gregory: The Rift Valleys and Geology of East Africa. London 1921.
C. Rathjens: Neuere Anschauungen über den geologischen Bau der Colonia Eritrea. Festschr. v. Drygalski, München u. Berlin 1925, S. 289.

i (Klima, Pflanzenkleid und Viehzucht auf dem australischen Festland):
W. Geisler: Australien und Ozeanien. Leipzig 1930, S. 64/65, 76, 80/81, 363.

k (Niederschlagshöhe im Januar, reduzierte Januarisothermen von Australien):
A. J. Herbertson in Bartholomew-Herbertson: Atlas of Meteorology. London 1899, Karte 20.
W. Geisler: Australien und Ozeanien. S. 64/65, u. a. Qu.

l (Niederschlagshöhe im Juli, reduzierte Juliisothermen von Australien):
Quellen wie bei k.

m (Land- u. Bergbau, Industrie von Australien):
The Chambers of Commerce Atlas. London 1925 [2], Tafel 92—95.
W. Geisler in „Mitt. Geogr. Ges. Hamburg" 1928, S. 157, u. a. Qu.

55. NORDAMERIKA. SONDERKARTEN ZUR LÄNDERKUNDE

a (Wirkliche Januarisothermen):
Nordisk Världs Atlas, Tafel 39.
R. de C. Ward: The Climates of the United States. Boston (1925), S. 82, 87, 36, 41.

b (Wirkliche Juliisothermen):
Quellen wie bei a.

c (Niederschlagshöhe im Januar, Januarisobaren und -winde):
A. J. Herbertson in Bartholomew-Herbertson: Atlas of Meteorology. London 1899, Karte 20.
Kendrews: The Climates of the Continents. S. 289.
Deckert-Machatschek: Nordamerika. Leipzig 1924, S. 32/33.
R. de C. Ward: The Climates of the United States. S. 141, 147.
Hann-Süring: Lehrbuch der Meteorologie. Leipzig 1926, S. 468/69, 470/71.
W. Kloster: Bewölkungs-, Niederschlags- und Gewitterverhältnisse der westindischen Gewässer und der angrenzenden Landmassen. Archiv d. Deutsch. Seewarte 1922, Tafel I, Karte 2 u. 4.

d (Niederschlagshöhe im Juli, Juliisobaren und -winde):
Quellen wie bei c.

e (Bodenkarte der Vereinigten Staaten):
C. F. Marbut und Mitarbeiter in „Goodes Atlas of Geography", Tafel 39.
J. D. Newton in Am. Geogr. Review 1935, Jan.-Heft. Beilage zu „Die Ernährung der Pflanze" 1936, Heft 4.
Leverett-Blackwelder in E. Blackwelder: United States of America. Handb. d. Reg. Geol. VIII, 2.

f (Natürliche Pflanzenvereinsreiche):
Karte des U. S. A. Forest Service von *Shantz, Zon* und *Fernow*, u. a. Qu.

g (Landwirtschaftsgebiete):
O. E. Baker: Agricultural Regions of North America. (Miller-Parkins: Geography of North America, Neu-York 1928, S. 37.)
Zahlreiche Karten in *J. Russell Smith:* North America. London 1925.

GOTTFRIED WILHELM LEIBNIZ BIBLIOTHEK
NIEDERSÄCHSISCHE LANDESBIBLIOTHEK
Signatur: Bibliothek des Ernestinum Celle, K 1, [17] - XV
PUBLIC DOMAIN

h (Bergbau und Industrie):
Miller-Parkins: Geography of North America. S. 53.
R. Rungaldier in Andree-Heiderich-Sieger: Geographie des Welthandels II. Wien 1926, S. 745.
The Chambers of Commerce Atlas. London 1925 [2], S. 103—08.

i (Verkehrslinien und Standardzeit):
Goodes Atlas of Geography, Tafel 41, u. a. Qu.

k (Wirtschafts- und Verkehrskarte des kanadischen Seengebietes):
H. Lautensach: Länderkunde. Ein Handbuch zum Stieler. Gotha 1926, S. 694.

59. SÜDAMERIKA. SONDERKARTEN ZUR LÄNDERKUNDE

b (Wirkliche Juliisothermen):
Nordisk Världs Atlas, Tafel 39.
K. Knoch: Klimatologie von Südamerika. Berlin 1931, Fig. 8, 9.

c (Wirkliche Januarisothermen):
Quelle wie bei b.

d (Niederschlagshöhe im Juli, Juliisobaren und -winde):
K. Knoch: Klimatologie von Südamerika. Berlin 1931. Fig. 15, 16, 29, 32.
W. Knoche: Juli-Niederschlagskarte der Republik Chile. Zeitschr. Ges. f. Erdk. Berlin 1929. Karte 3.
W. Kloster in „Archiv d. Deutsch. Seewarte" 1922, Tafel I, Karte 2 u. 4.

e (Niederschlagshöhe im Januar, Januarisobaren und -winde):
Entsprechende Quellen wie bei d.

f (Wirtschaft):
P. Denis: Carte économique de l'Amérique du Sud. Géogr. Univ. XV, 1, Paris 1927, S. 29.
O. Maull in Andree-Heiderich-Sieger: Geographie des Welthandels II. Wien 1926, S. 891.

g (Verkehrswege und Verkehrsmittel):
P. Denis: La Circulation dans l'Amérique du Sud. Géogr. Univ. XV, 1, S. 61, u. a. Qu.

60. NORDPOLARKARTE

Isobathen nach *Fr. Nansen:* Höhen, Tiefen und Strömungen im Nordpolarbecken (revidiert 1928). Arktis 1929. Tafel 1.
Äquatorialgrenze der ewigen Gefrornis nach *M. Sumgin:* Die ewige Gefrornis des Bodens in der U. S. S. R. Wladiwostok 1927. Ausgabe d. Geophys. Observ. d. Fernen Ostens (vgl. Zeitschr. Ges. f. Erdk. Berlin 1929, S. 27—32), u. a. Qu.
Jahresisotherme von 0° nach *W. Gorczynski:* Nouvelles Isothermes de la Pologne, de l'Europe et du Globe terrestre. Warschau 1918, Tab. XLIII.
Juliisotherme von 10° nach *F. Baur* in „Arktis" 1929, Tafel 10, u. a. Qu.
Grenzen der Tundra nach *K. Wigge:* Die Tundra als Landschaftsform. Diss. Köln 1927, Karte I.
Nördliche Getreidegrenze der Erde nach *Th. H. Engelbrecht* in Peterm. Mitt., Erg.-Heft 209, Tafel 8, u. a. Qu.
Neue Entdeckerrouten u. a. nach der Physical Map of the Arctic der American Geogr. Soc., 1:20 Mill., 1930.

61. ATLANTISCHER OZEAN

Bodenrelief nach den Echolotungen der Meteor-Expedition (Zeitschr. Ges. f. Erdk. Berlin 1927, Karte 4); *G. Schott:* Geographie des Atlantischen Ozeans, Hamburg 1926 [2], Tafel V, u. a. Qu.
Politisches Kolorit nach *M. Langhans-Ratzeburg* in Peterm. Mitt. 1928, Tafel 23.

62. PAZIFISCHER OZEAN

Bodenrelief nach der Carte générale bathymétrique des Océans. Monaco, Cabinet scientifique de S. A. S. le Prince de Monaco.
Politisches Kolorit nach *M. Langhans-Ratzeburg* in Peterm. Mitt. 1928, Tafel 23.

H. LAUTENSACH

GOTTFRIED WILHELM LEIBNIZ BIBLIOTHEK
NIEDERSÄCHSISCHE LANDESBIBLIOTHEK
Signatur: Bibliothek des Ernestinum Celle, K 1, [18] - XVI
PUBLIC DOMAIN

1

Orientierung

GOTTFRIED WILHELM LEIBNIZ BIBLIOTHEK
NIEDERSÄCHSISCHE LANDESBIBLIOTHEK

Signatur: Bibliothek des Ernestinum Celle, K 1, [19] - -

PUBLIC DOMAIN

Gotha: Justus Perthes

ORIENTIE

DER NÖRDLICHE STE

Fig.1 Die Drehkreise der Sterne

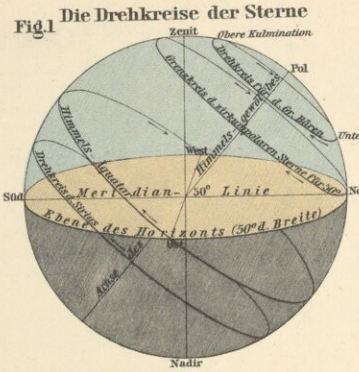

Sterne erster Größe
zweiter
dritter
vierter
fünfter

Fig.4 Die Strichrose (Ein Strich = 11¼°)

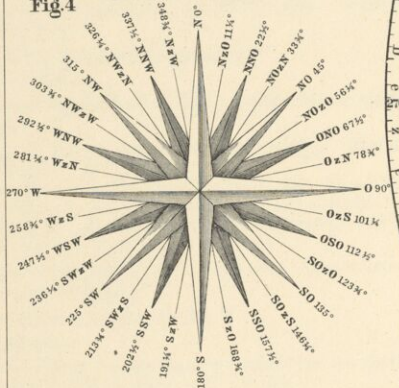

Fig.5

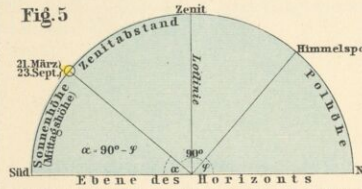

Mittagshöhe der Sonne z. Z. der Äquinoktien = Komplement der Polhöhe eines Ortes: ∠ α + φ = 90°, also α = 90° − φ

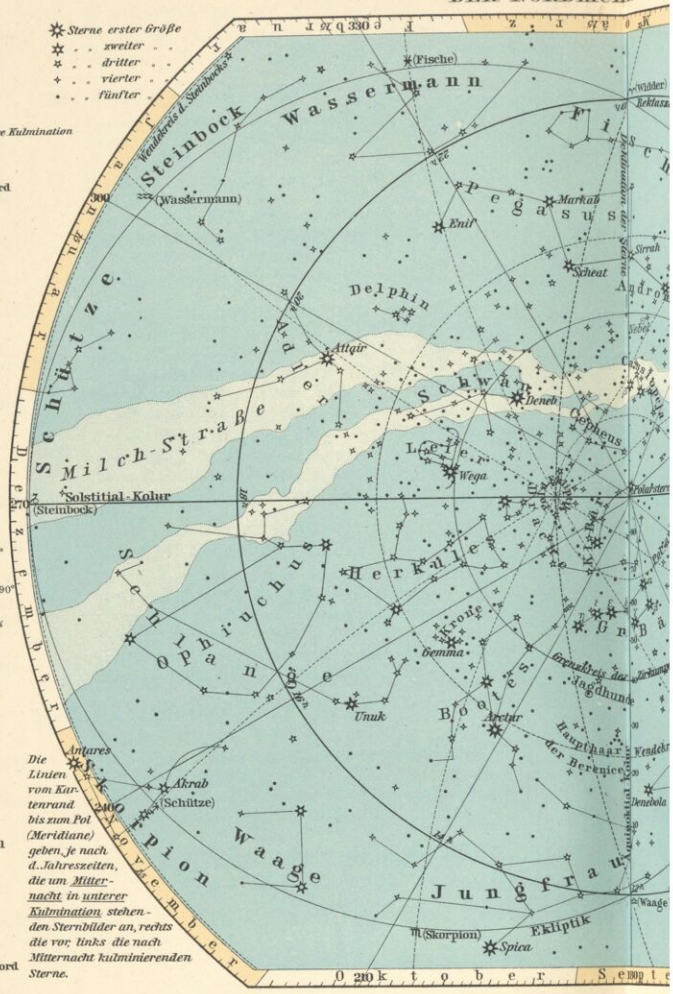

Die Linien vom Kartenrand bis zum Pol (Meridiane) geben, je nach d. Jahreszeiten, die um Mitternacht in unterer Kulmination stehenden Sternbilder an, rechts die vor, links die nach Mitternacht kulminierenden Sterne.

Fig.8

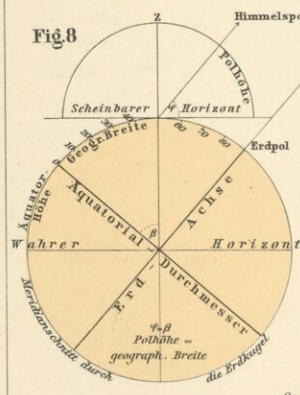

Fig.10 Geographische Länge und Breite

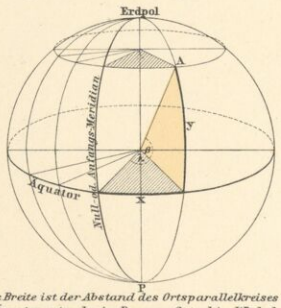

Geogr. Breite ist der Abstand des Ortsparallelkreises vom Äquator, entweder im Bogenmaß(γ) od. im Winkelmaß β gemessen. - Geogr. Länge ist der Abstand des Ortsmeridians vom Nullmeridian, entweder im Bogenmaß x oder im Winkelmaß λ gemessen.

Fig.9

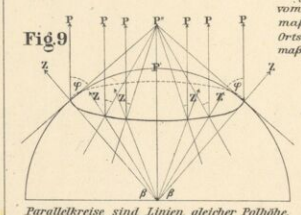

Parallelkreise sind Linien gleicher Polhöhe. P·Himmelspol P'·Erdpol Z·Zenit

Fig.11

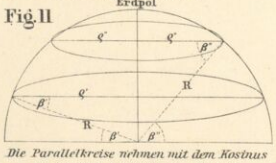

Die Parallelkreise nehmen mit dem Kosinus d. geograph. Breite ab. $\varrho_\beta = R \cdot \cos\beta$

Die Ekliptik

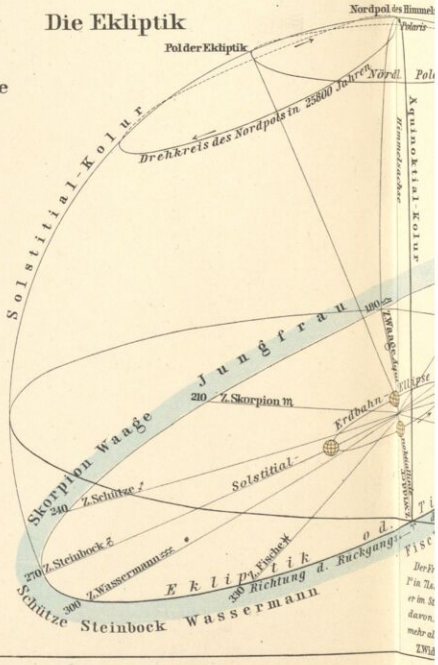

GOTTFRIED WILHELM LEIBNIZ BIBLIOTHEK
NIEDERSÄCHSISCHE LANDESBIBLIOTHEK
Signatur: Bibliothek des Ernestinum Celle, K 1, [20] - -
PUBLIC DOMAIN

ENTIERUNG

RDLICHE STERNHIMMEL

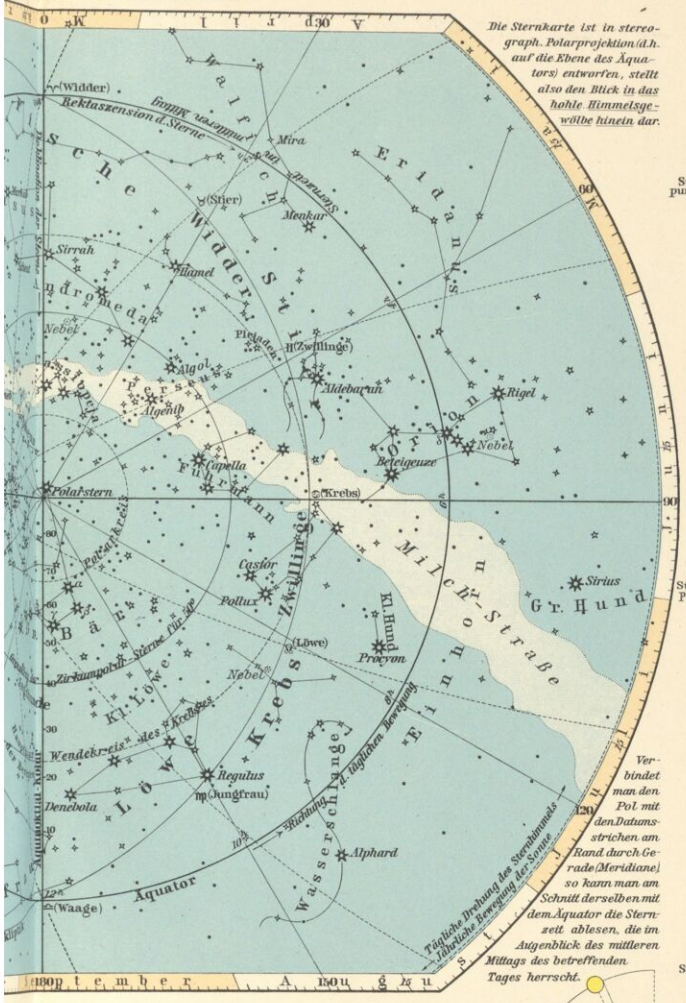

Die Sternkarte ist in stereograph. Polarprojektion (d.h. auf die Ebene des Äquators) entworfen, stellt also den Blick in das hohle Himmelsgewölbe hinein dar.

Verbindet man den Pol mit den Datumsstrichen am Rand durch Gerade (Meridiane) so kann man am Schnitt derselben mit dem Äquator die Sternzeit ablesen, die im Augenblick des mittleren Mittags des betreffenden Tages herrscht.

Die Tagbogen der Sonne
für den 50.° Kreis nördl. Breite

Fig. 2

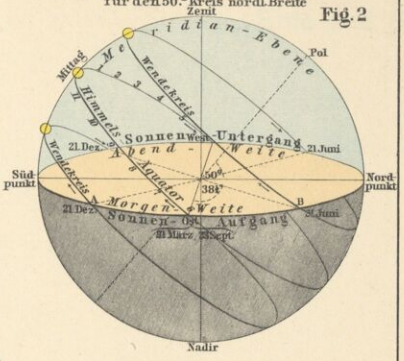

Die Tagbogen der Sonne
für den 50.° Kreis südl. Breite

Fig. 3

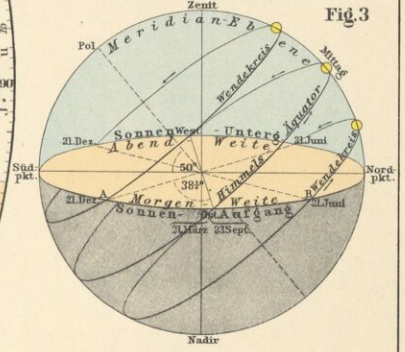

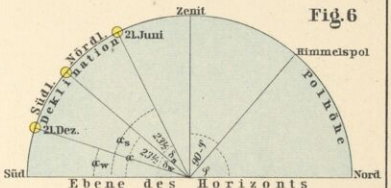

Mittagshöhe der Sonne
am 21. Juni: $\alpha_s = \alpha + \delta_s = (90° - \varphi) + 23\frac{1}{2}°$
am 21. Dez.: $\alpha_w = \alpha - \delta_w = (90° - \varphi) - 23\frac{1}{2}°$
an beliebig. Tag: $\alpha_x = (90° - \varphi) \pm \delta_x$

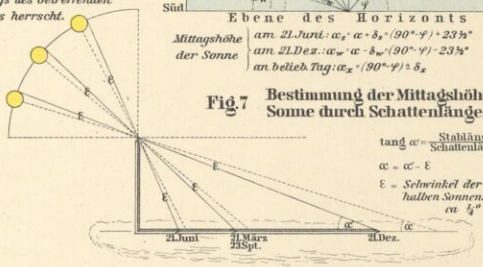

Fig. 7 **Bestimmung der Mittagshöhe der Sonne durch Schattenfängen**

$\tan \alpha' = \frac{\text{Stablänge}}{\text{Schattenlänge}}$

$\alpha = \alpha' - \varepsilon$

ε = *Sehwinkel der halben Sonnenscheibe ca.* $\frac{1}{4}°$

Seitenansicht

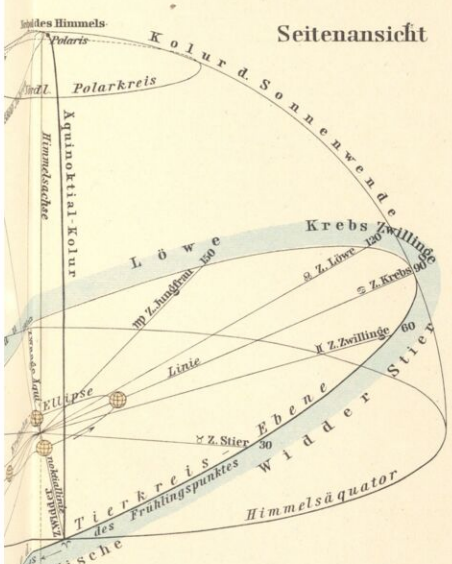

Der Frühlingspunkt wandert jährlich um 50¼" oder um 1° in 72 Jahren nach W. Vor 2000 Jahren (Hipparch) stand er im Sternbild des Widders, jetzt aber mehr als 30° westl. davon, ebenso weichen die übrigen Sternzeichen um mehr als 30° nach W von den gleichnamigen Sternbildern ab.

♈ Widder · Sternzeichen des Widders usw.

Fig. 12
Die Erde als Rotations-Ellipsoid
nach Bessel 1841

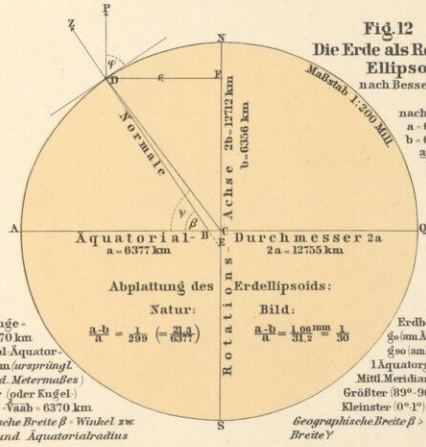

nach Hayford 1910:
a = 6378,4 km
b = 6356,9 km
$\frac{a-b}{a} = \frac{1}{297}$

Äquatorlänge = $2a\pi$ = 40070 km
Abstand Pol-Äquator = 10 000,856 km (ursprüngl. Definition d. Metermaßes)
Mittlerer (oder Kugel-) Erdradius $\sqrt{ab}$ = 6370 km
Geographische Breite β = Winkel zw. Normale und Äquatorialradius

Abplattung des Erdellipsoids:

Natur:	Bild:
$\frac{a-b}{a} = \frac{1}{299}$ $(= \frac{21,3}{6377})$	$\frac{a-b}{a} = \frac{1,00\,mm}{31,2} = \frac{1}{30}$

Erdbeschleunigung
g_0 (am Äquator) = 978,0 cm/sec²
g_{90} (am Pol) = 983,2 cm/sec²
1 Äquatorgrad = 111,307 km
Mittl. Meridiangrad = 111,121 km
Größter (89°-90°) = 111,680 km
Kleinster (0°-1°) = 110,564 km
Geographische Breite β > geozentrische Breite γ

Entworfen v. H. Wagner

GOTTFRIED WILHELM LEIBNIZ BIBLIOTHEK
NIEDERSÄCHSISCHE LANDESBIBLIOTHEK
Signatur: Bibliothek des Ernestinum Celle, K 1, [21] - -
PUBLIC DOMAIN



GOTTFRIED WILHELM LEIBNIZ BIBLIOTHEK
NIEDERSÄCHSISCHE LANDESBIBLIOTHEK

Signatur: Bibliothek des Ernestinum Celle, K 1, [22] - -

PUBLIC DOMAIN

2

Erde und Sonne

GOTTFRIED WILHELM LEIBNIZ BIBLIOTHEK
NIEDERSÄCHSISCHE LANDESBIBLIOTHEK

Signatur: Bibliothek des Ernestinum Celle, K 1, [23] - -

PUBLIC DOMAIN

Gotha: Justus Perthes

Fig.1 Die Ellipse

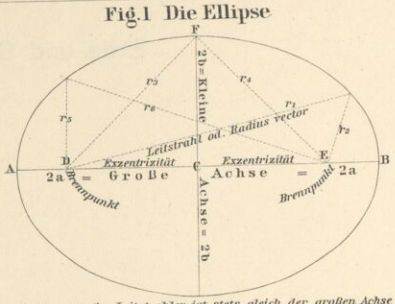

Die Summe der Leitstrahlen ist stets gleich der großen Achse
$r_1 + r_2 = r_3 + r_4 = r_5 + r_6 = 2a$
Exzentrizität: *lineare* $(DC = CE)\ e = \sqrt{a^2 - b^2}$, *numerische* $\varepsilon = \frac{e}{a}$
Abplattung $= \frac{a-b}{a}$

Fig.3

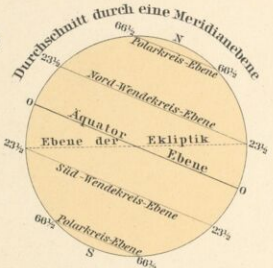

Schiefe der Ekliptik gleich Winkel zwischen Erdbahn-Ebene (d.h. Ekliptik) und Äquator-Ebene (1900 = 23°27′8″, 1930–23°26′54″, jährliche Abnahme 0.47″)

Fig. 4

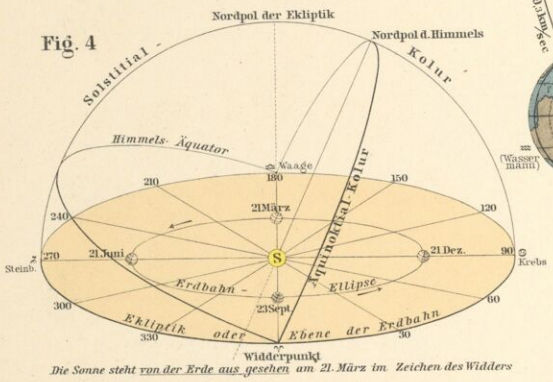

Die Sonne steht von der Erde aus gesehen am 21. März im Zeichen des Widders

Fig.5 LAUF DER ERDE UM DIE SO

Ansicht von oben (vergl. Fig. 4)

Maßstäbe:
Apsidenlinie 1 : 2 Billionen (149.5 mm = 299 Mill. km)
Sonnenradius 1 : 200000 Millionen (3.5 mm = 695000 km)
Erdradius 1 : 600 Millionen (10.6 mm = 6370 km)

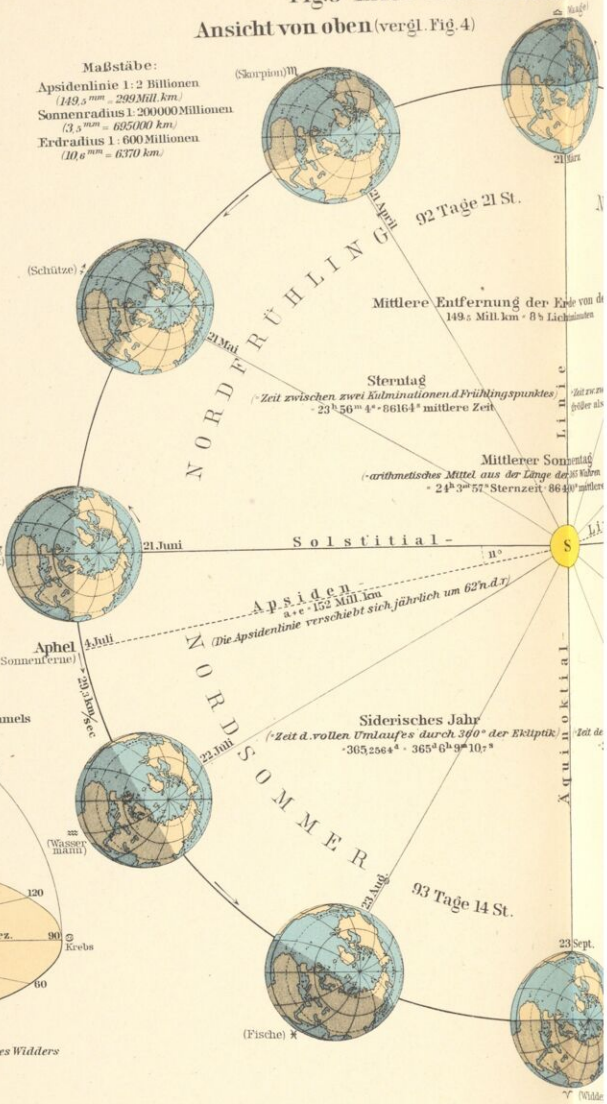

Mittlere Entfernung der Erde von de
149.5 Mill. km · 8 h Lichtminuten

Sterntag
(= Zeit zwischen zwei Kulminationen d. Frühlingspunktes)
= 23h 56m 4s = 86164s mittlere Zeit

Mittlerer Sonnentag
(= arithmetisches Mittel aus der Länge der 365 Wahren
= 24h 3m 57s Sternzeit = 86400s mittlere

Aphel (Sonnenferne) 4. Juli
Apsiden-Linie a + e = 152 Mill. km
(Die Apsidenlinie verschiebt sich jährlich um 62″ n. d. Y.)
30.3 km/sec

Siderisches Jahr
(= Zeit d. vollen Umlaufes durch 360° der Ekliptik)
= 365.2564d = 365d 6h 9m 10s

Fig.7 Beleuchtung der Erde zur Zeit d. Sommersonnenwende

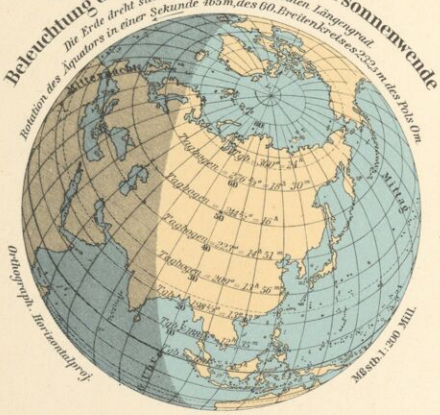

Anblick der Erde am 21. Juni von vorn (im Sinne der Fortbewegung) u. zwar vom Zenit eines Punktes 50° N.B., 30° Ö.L.

Dauerlicht	70° N. = 64 Tage (70)	Dauerdunkel	70° N. = 61 Tage (55)
	75° . = 102 . . (107)		75° . = 98 . . (94)
	80° . = 133 . . (137)		80° . = 127 . . (123)
	90° . = 185 . . (188)		90° . = 178 . . (175)

Die eingeklammerten Zahlen beziehen sich auf die von einer Lufthülle umgebene Erde (Refraktion)

Fig.6 ERDREVOLUTION

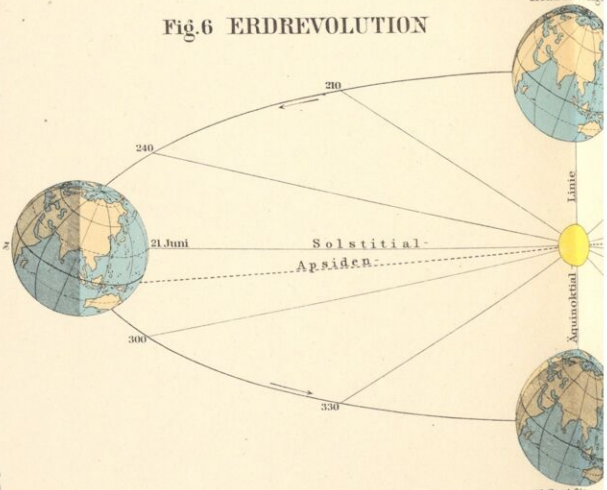

Anblick der Erdbahn aus dem Unendlichen, der senkrecht auf der Solstitiallinie und bildet mit

L/0998

GOTTFRIED WILHELM LEIBNIZ BIBLIOTHEK
NIEDERSÄCHSISCHE LANDESBIBLIOTHEK
Signatur: Bibliothek des Ernestinum Celle, K 1, [24] - -
PUBLIC DOMAIN

E UND SONNE

ERDE UM DIE SONNE (ERDREVOLUTION)

d.h. vom Nordpol der Ekliptik aus

Erklärung:
Die Erdbahn ist als Kreis gezeichnet, der Sonnenmittelpunkt jedoch um 5 mm (ca. 10 Mill. km) auf der Apsidenlinie verschoben, (statt 1¼ mm) Exzentrizität also im Bild ca. $\frac{4}{15} = \frac{1}{15}$, statt $\frac{1}{60}$

Fig. 2 Die Erdbahn-Ellipse

Exzentrizität e = ca. 2,5 Mill. km.

Natur: $\varepsilon = \frac{e}{a} = \frac{2,5}{149,5} = 0,017 = \frac{1}{60}$ (Mill. km)

Bild: $\varepsilon = \frac{e}{a} = \frac{7,4}{29,9} = \frac{1}{4}$ (mm)

Aphel (Sonnenferne) — Apsiden-Linie — Perihel (Sonnennähe)

299 Mill. km — C — S — MBstb. 1 : 5 Bill.

Abplattung der Erdbahn Ellipse

Natur: $\frac{a-b}{a} = \frac{1}{717,0}$

Bild: $\frac{a-b}{a} = \frac{1,2}{29,9} = \frac{1}{25}$ (mm)

Erdbahn ≈ 939 Mill. km

Abstände von der Sonne in Lichtminuten

Wahrer Sonnentag
= Zeit zw. zwei Kulmin. d. Sonnenmittelpunktes
größer als ein Sterntag aber ungleich lang

Sonnentag
(= 365 Wahren Sonnentage eines Jahres)
= 24h 0m 0s mittlere Zeit

Linie ca. 299 Millionen km (a - e = 147 Mill. km)

Linie

Tropisches Jahr
= Zeit des Umlaufes v. Widderpunkt zu Widderpunkt
= 365,2422 d = 365d 5h 48m 47,3s

NORDWINTER 89 Tage 0 St.

NORDHERBST 89 Tage 19 St.

21 März — 20 Juni — 23 Sept. — 22 Dez.

21 Dez. — 3 Jan. Perihel (Sonnennähe) — 30 Juni Aphel (Sonnenferne)

♈ (Widder) ♎ (Waage) ♍ (Jungfrau) ♋ (Krebs) ♌ (Löwe) ♊ (Zwillinge) ♉ (Stier)

Mittlere Geschwindigkeit des Erdumlaufs in einer Sek. = 29,8 km. Maximum im Perihel 3. Jan. 30,3 km. Minimum im Aphel 4. Juli 29,1 km.

Fig. 9



Senkrechte Stellung der Erdachse
(Ekliptikschiefe = 0°)
Erde in orthograph. Polarprojektion

Fig. 10

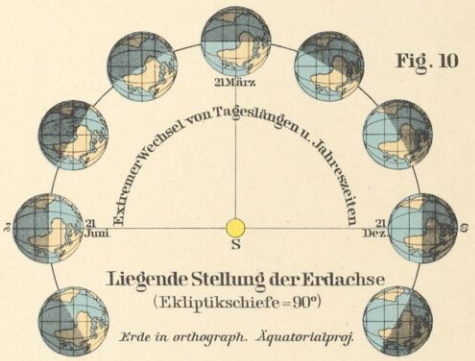

Liegende Stellung der Erdachse
(Ekliptikschiefe = 90°)
Erde in orthograph. Äquatorialproj.

Seitenansicht

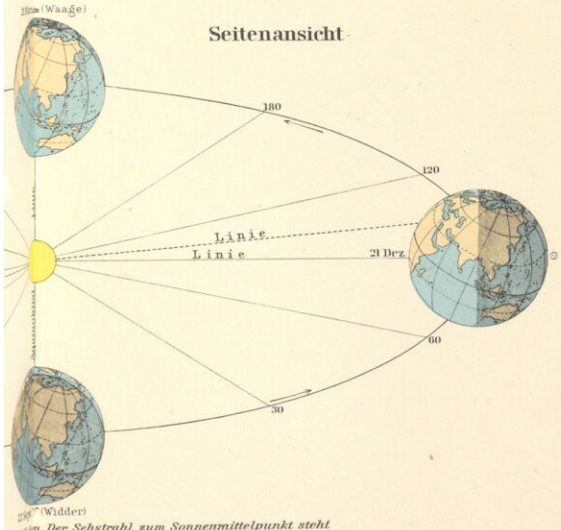

Der Sehstrahl zum Sonnenmittelpunkt steht ... mit der Äquinoktiallinie einen Winkel von 23½°.

Beleuchtung der Erde z. Z. der Tag- u. Nachtgleichen

Fig. 8

Längenunterschied für eine Stunde = 15°

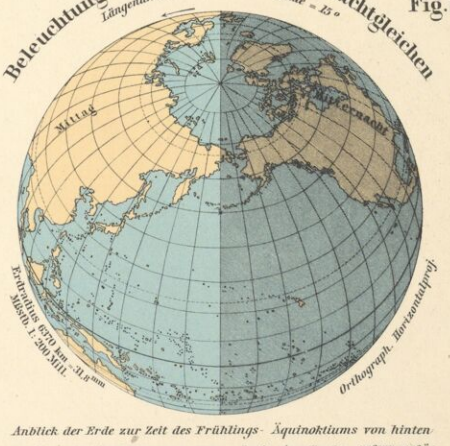

Anblick der Erde zur Zeit des Frühlings-Äquinoktiums von hinten im Sinne der Fortbewegung u. zwar v. Zenit eines Punktes 50° N.B. 130° Ü.L. Alle Parallelkreise werden durch die Beleuchtungsgrenze halbiert

Entworfen v. H. Wagner

GOTTFRIED WILHELM LEIBNIZ BIBLIOTHEK
NIEDERSÄCHSISCHE LANDESBIBLIOTHEK
Signatur: Bibliothek des Ernestinum Celle, K 1, [25] - -
PUBLIC DOMAIN



GOTTFRIED WILHELM LEIBNIZ BIBLIOTHEK
NIEDERSÄCHSISCHE LANDESBIBLIOTHEK

Signatur: Bibliothek des Ernestinum Celle, K 1, [26] - -

PUBLIC DOMAIN

3

Erde und Planeten
Erde und Mond

GOTTFRIED WILHELM LEIBNIZ BIBLIOTHEK
NIEDERSÄCHSISCHE LANDESBIBLIOTHEK

Signatur: Bibliothek des Ernestinum Celle, K 1, [27] - -

PUBLIC DOMAIN

ERDE UND PLANETEN

Gotha: Justus Perthes

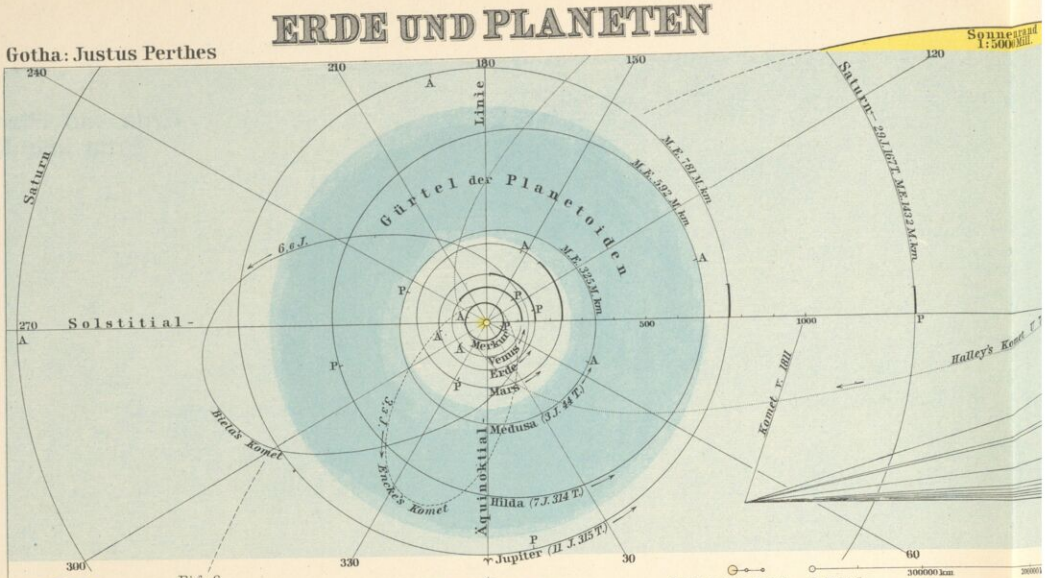

Fig. 6

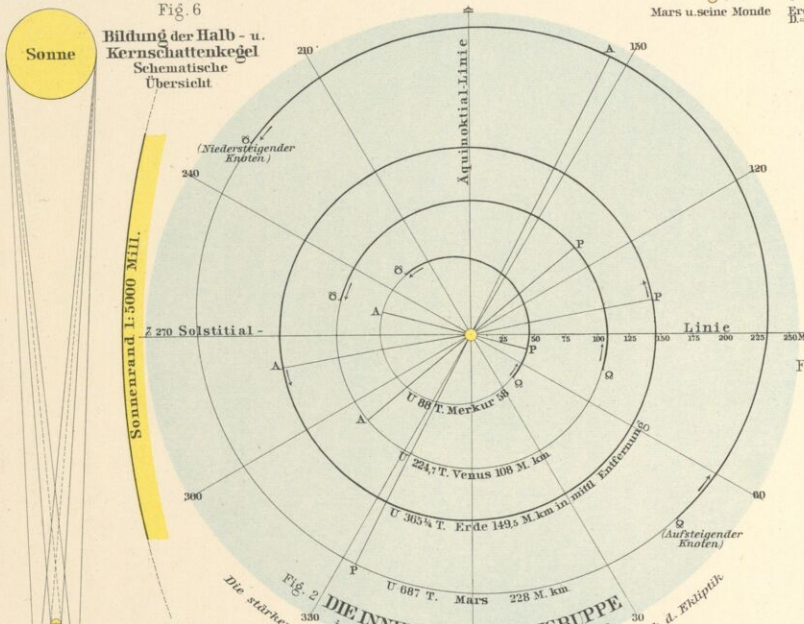

Fig. 2 **DIE INNERE PLANETENGRUPPE** im vierfachen Maßstabe 1 : 5 Billionen

Die stärker ausgezogenen Bogen bezeichnen die Bahnhälfte oberhalb d. Ekliptik

Fig. 8

Vollmond ohne Finsternis

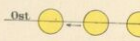

Fig. 9

Teilweise Mondfinsternis

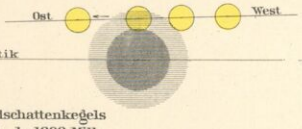

Querschnitte d. Erdschattenkegels im Mondabstand 1 : 1000 Mill.

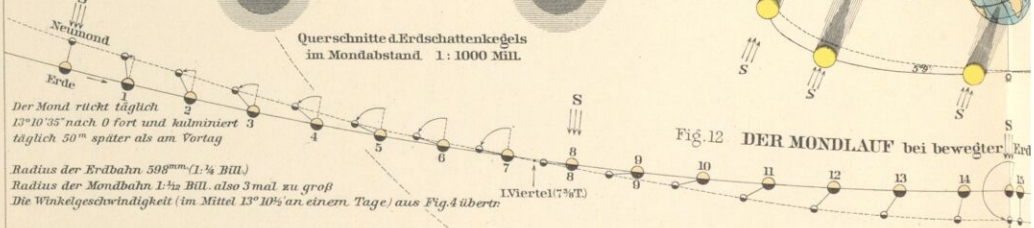

Der Mond rückt täglich 13°10′35″ nach O fort und kulminiert täglich 50ᵐ später als am Vortag

Radius der Erdbahn 598ᵐᵐ (1:¾ Bill.)
Radius der Mondbahn 1:½ Bill. also 3 mal zu groß
Die Winkelgeschwindigkeit (im Mittel 13° 10½′ an einem Tage) aus Fig. 4 übertr.

Fig. 12 **DER MONDLAUF** bei bewegter Erd



Erde und Mond 1:1000 Mill., Entfernungen 1:3000 Mill. (3 mal zu klein). Der Mond in mittl. Entfernung

Durchmesser d. Sonne im Mittl. Sonnenrad

L/0988

Fig. 3 **DIE ACHT GROSZEN** im Verhältnis zu 1:5000 Mill. (1ᵐᵐ = 5

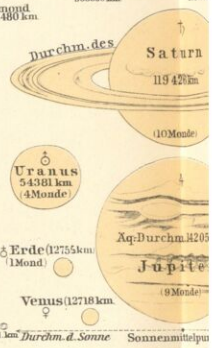

Fig. 5

DIE MONDBAHN

Seitenansicht

Sonnen- u. Mondfinsternisse entstehen nur, wenn sich der Mond bei Neu- bzw. Vollmond nahe den Bahnknoten befindet

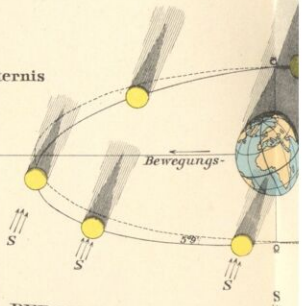

GOTTFRIED WILHELM LEIBNIZ BIBLIOTHEK
NIEDERSÄCHSISCHE LANDESBIBLIOTHEK
Signatur: Bibliothek des Ernestinum Celle, K 1, [28] - -
PUBLIC DOMAIN

ERDE UND MOND

Sydow-Wagners method. Schul-Atlas Nr. 3

Fig. 1

DAS SONNENSYSTEM

Maßstab 1 : 20 Billionen (1 mm = 20 Mill. km)

0 100 500 1000 Mill. km

Die Apsidenlinien der Bahnellipsen sind durch die Lage ihrer Endpunkte A (Aphel) u. P (Perihel) bezeichnet. U = sider. Umlaufszeit in Erdjahren, M. E. = mittl. Entfernung in Mill. km, die —— gezeichneten Bogenstücke entsprechen den Wegen der Planeten in einem Merkursjahr (88 Erdtage).

Uranus ← 84 J. 7 T. M. E. 2884 M. km

Neptun ← 164 J. 290 T.

Linie

Mill. km

Halley's Komet (17° 45')

Encke's Komet (13° 7')

Biela's Komet (12° 33')

Neigung der Planetenbahnen

Merkur (7°)

Venus (3° 23½')

Saturn (2° 30')

Neptun (1° 47') Mars (1° 51')

Jupiter (1° 19')

Uranus (0° 46')

E b e n e d e r E k l i p t i k

Erde u. Mond 1:5000 Mill.

Saturn 126 Km Ringes 277310 km

Neptun 48768 km (1 Mond)

Jupiter 142056 km (2 Monde)

Mars (6774 km) (2 Monde)

Merkur (4796 km)

Mittelpunkt 1304260 km

...HT GROSSEN PLANETEN

...Verhältnis zur Sonne

1 : 5000 Mill. 1 mm = 5000 km)

Fig. 4

DIE MONDBAHN

bei ruhender Erde

Anblick von oben

(v. Pol d. Ekliptik aus)

Synodische Umlaufszeit (von einem Neumond zum andern) = 29½ T.

Siderische Umlaufszeit (d. h. um 360°) = 27⅓ T.

Drachenmonat = 27⅕ T. (Rückk. zu demselben Knoten)

Perigäum (Erdnähe)

Neumond

Linie (Min. 364000 km)

Erstes Viertel

Bewegungsricht. d. Erde

Letztes Viertel

Mittlere Entfernung 384400 km (= 1,25 Lichtsekunden)

Apside (Max. 407000 km)

Vollmond

Apogäum (Erdferne)

Erde u. Mond 1 : 1000 Mill. Entfernungen 1 : 10000 Mill.

Sonnenrand 1 : 5000 Mill.

Die Knoten rücken jährl. um 19⅕° v. Ost n. West fort. Der Ort des Perigäum u. Apogäum rückt jährl. um 40⅔° v. West n. Ost fort.

Mittlere Länge d. Schattenkegels 373000 km

Mittlere Entfernung

Erdferne

0 W

Ost West

Fig. 7 Erde u. Mond 1:1000 Mill., Entfernungen 1:3000 Mill. (3mal zu klein.)

Fig. 10 Völlige Mondfinsternis

Sonnenfinsternis Fig. 11

(Vorübergang des Mondschattens)

0 Ekliptik W Mondbahn

West Ost Ekl.

Querschnitt d. Erdschattenkegels 1 : 1000 Mill.

richt. d. Erde

Mondbahn

Ekliptik

S

Neumond

Ende des synod. Umlaufs (29½ T.)

Ende des sid. Umlaufs (360°)

Letztes Viertel (22½ T.)

Erde während eines Monats

Vollmond (14¾ T.)

Vom 1. bis zum 1. Viertel haben Erde und Mond entgegengesetzte, vom 1. Viertel bis z. L. gleiche Bewegungsrichtung

Fig. 13 VOLLMOND und NEUMOND ohne FINSTERNISERSCHEINUNGEN Seitenansicht aus der Ebene d. Ekliptik

E b e n e d e r E k l i p t i k (Erdstellung z. Z. d. Sommersonnenwende)

5° 9' E b e n e d e r M o n d b a h n

Gezeichn. v. H. Wagner XXI

GOTTFRIED WILHELM LEIBNIZ BIBLIOTHEK
NIEDERSÄCHSISCHE LANDESBIBLIOTHEK

Signatur: Bibliothek des Ernestinum Celle, K 1, [29] - -

PUBLIC DOMAIN



GOTTFRIED WILHELM LEIBNIZ BIBLIOTHEK
NIEDERSÄCHSISCHE LANDESBIBLIOTHEK

Signatur: Bibliothek des Ernestinum Celle, K 1, [30] - -

PUBLIC DOMAIN

Beispiele für die Verwendung der Gradnetzentwürfe:

Orthographische Polarprojektion 2, Fig. 9
Stereographische Polarprojektion 1
Äquidistante Polarprojektion 5 e, 60
Orthographische Äquatorialprojektion 2, Fig. 10
Flächentreue Äquatorialprojektion 11 b
Orthographische Horizontalprojektion 2, Fig. 7 u. 8
Flächentreue Horizontalprojektion 51, 53
Stereographische Horizontalprojektion 5 c u. d

Vereinfachte Kegelprojektion 20, 21, 24—33
Bonnesche Projektion 14, 15, 44, 45, 47—49, 54, 56, 58, 59
Albers' flächentreue Kegelrumpfprojektion 18, 57

Mercator-Projektion 6, 9, 61, 62
Sanson-Projektion 50
Goodes geteilte Sinuslinienprojektion 11 a
Mollweides homalographische Projektion 11 c—e
Eckerts flächentreue Sinuslinienprojektion 8, 10, 13
Nells modifizierte Globularprojektion 5 a u. b

GOTTFRIED WILHELM LEIBNIZ BIBLIOTHEK
NIEDERSÄCHSISCHE LANDESBIBLIOTHEK

Signatur: Bibliothek des Ernestinum Celle, K 1, [31] - -
PUBLIC DOMAIN

Gotha: Justus Perthes

Anmerkung: Der Maßstab für die Netzentwürfe ist meist der gleiche, auf den K

1. AZIMUTALE PROJEKTIONEN AUF DIE EBENE

Projektionsfläche ist eine die Erdkugel im Kartenmittelpunkt berührende Ebene

I. Das Prinzip der drei perspektivischen u. der flächentreuen Azimutal-Projektionen

A. Orthograph. (od. Parallel-) Projektion

Augenpunkt im Unendlichen

Radius der Horizontalkreise $r = R \cdot \sin \delta$

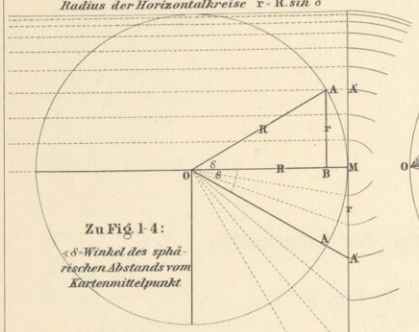

Zu Fig. 1-4:

δ-Winkel des sphärischen Abstands vom Kartenmittelpunkt

C. Stereograph. Projektion

Augenpunkt im Gegenpol des Kartenmittelpunktes

$r = 2R \cdot \tan \frac{\delta}{2}$

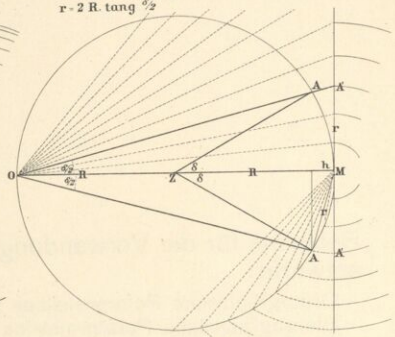

B. Zentral- (od. gnomonische) Proj.

Augenpunkt im Erdmittelpunkt

Radius der Horizontalkreise $r = R \cdot \tan \delta$

D. Lambert's flächentreue Azimut-Projektion

Radius der Horizontalkreise gleich der Sehne entsprechender Kugelkappen $r = 2R \cdot \sin \frac{\delta}{2}$

II. Die drei Arten nach Lage des Kart

A. Polar-Projektio

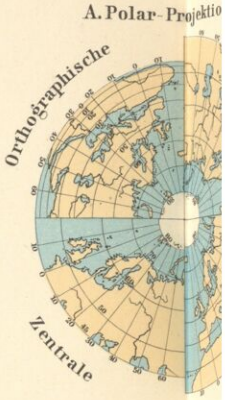

B. Äquatorial-Projektionen

Einteilung des Äquators und Mittelmeridians nach dem Prinzip der orthographischen, flächentreuen bzw. stereograph. Projektion

Orthographische

1:250000000 (Kugelmaßstab)

Alle Parallelkreise sind Gerade, alle Meridiane Ellipsen

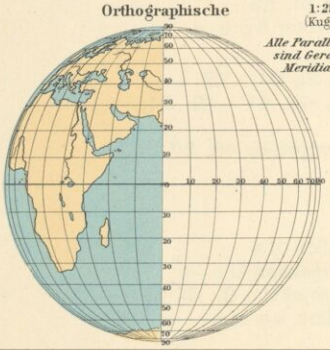

Flächentreue

Alle Parallelkreise sind Ellipsen, alle Meridiane Kreise

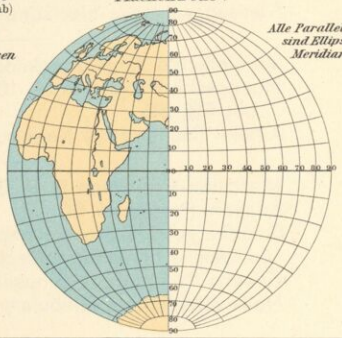

Stereographische

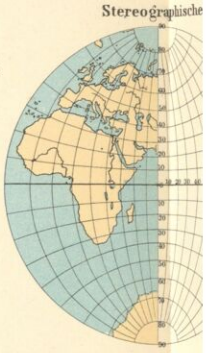

C. Horizontal-Projektionen

Einteilung des Mittelmeridians nach dem Prinzip der orthograph., flächentreuen bzw. stereographischen Projektion

Orthographische

1:250000000 (Kugelmaßstab)

Alle Netzlinien Ellipsen

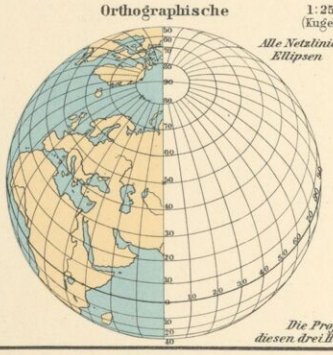

Flächentreue

Alle Parallelkreise sind Ellipsen, alle Meridiane Kreise

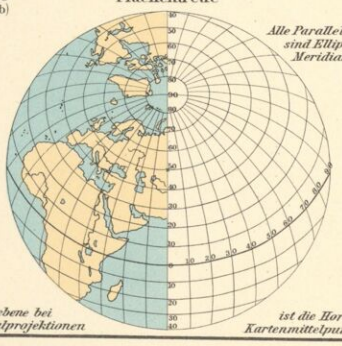

Stereographische

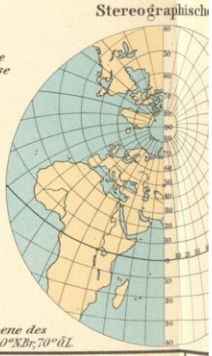

Die Projektionsebene bei diesen drei Horizontalprojektionen ist die Horizontebene des Kartenmittelpunktes 50°NBr, 70°ÖL

4. SONSTIGE PROJEKTIONEN

A. Hammer's flächentreue Projektion

Der Entwurf ist abgeleitet aus der äquatorialen flächentreuen Azimutal-Projektion: die Ordinaten y der Netzpunkte werden halbiert, die Abszissen x bleiben unverändert, aber die Bezifferung der Meridiane, vom Mittelmeridian ab gerechnet, wird verdoppelt

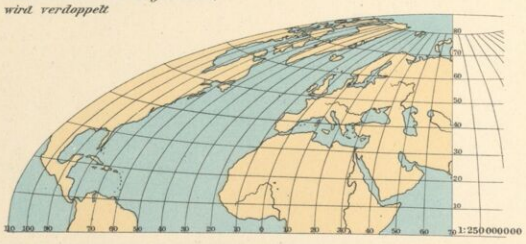

B. Kreisnetz (Globular-Projektion)

Radius des Kartenbildes r = Quadrant eines größten Kugelkreises, $r = \frac{3R\pi}{4} = \frac{25{,}5 \cdot \pi}{2} = 40$ mm

Alle Linien Kreise, durch 3 Hauptpunkte bestimmt, die man durch Gleichteilung der Umfang- und Mittellinien findet

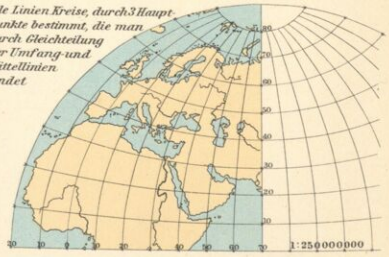

XXI L/6898

GOTTFRIED WILHELM LEIBNIZ BIBLIOTHEK
NIEDERSÄCHSISCHE LANDESBIBLIOTHEK
Signatur: Bibliothek des Ernestinum Celle, K 1, [32] - -
PUBLIC DOMAIN

ENTWÜRFE

auf den Kugelradius bezogene, 1:250 Millionen (R=6370 km: 25000000=25.5 mm)

Sydow-Wagners method. Schul-Atlas Nr. 4

des Kartenmittelpunktes

A. Polar-Projektionen

Stereographische

Flächentreue

Stereographische 1:500000000 (Kugelmaßstab)

Alle Netzlinien Kreise, durch 3 Hauptpunkte bestimmt

Stereographische 1:500000000 (Kugelmaßstab)

Alle Netzlinien Kreise

2. KEGEL-PROJEKTIONEN

I. Das Prinzip

Projektionsfläche ist der Mantel eines die Kugel im Parallelkreise der Kartenmitte berührenden Kegels

$\alpha\,\varepsilon = \alpha\,\beta =$ geogr. Breite

$BC = R \cdot \operatorname{cotang} \varepsilon$

$= 25.5 \cdot \operatorname{cotang} 40^\circ$

$= 25.5 \cdot 1{,}19 = 30$ mm

Die Seitenlinie ist stets der Radius des Mittelparallelkreises

1:250000000

II. Wahre Kegel-Projektion

Abtragung der auf dem mittl. Teilpunkte nur Parallelkreis

1:250000000

III. Vereinfachte Kegel-Projekt.

Abtragung der zwei gleich abtenparallelen im nis der abneh- Teilpunkte auf ständigen Breirichtigen Verhältmenden Längen

1:250000000

IV. Bonnesche Projektion

Abtragung der allen Parallel- unechte Kegel Teilpunkte auf Kreisen. Diese Proj. ist flächentreu

1:250000000

3. ZYLINDER-PROJEKTIONEN

I. ECHTE ZYLINDER-PROJEKTIONEN

A. Mercator-Projektion

15539 km Äquatorabstand im Maßstab 1:1

11055 km

8388 km

6439 km

4860 km

3498 km

2270 km

1117 km

Äquatorial-Maßst. 1:250000000

Die Mercator-Projektion ist winkeltreu oder konform

Projektionsfläche ist der Mantel eines die Erdkugel im Äquator berührenden Zylinders. Der Abstand der Parallelen wächst im gleichen Maße, wie die Ausdehnung der Längengrade (d. h. im umgekehrten Verhältnis des Kosinus der Breite)

B. Flächentreue Projektion

auf den die Kugel in den 30. Parallelkreisen schneidenden Zylinder (Behrmanns Projektion)

7356 km

6912 km

6376 km

5635 km

4728 km

3678 km Äquatorabstand im Maßstab 1:1

2516 km

1277 km

7544 km

Äquatorial-Maßst. 1:250000000

II. UNECHTE ZYLINDER-PROJEKTIONEN

A. Sanson-Projektion

Die Parallelen äquidistant im richtigen Abstand der Breitenkreise auf der Kugeloberfläche $10^\circ = 2R\pi - \frac{225\pi}{36} = 44$ mm. *Meridiane durch Teilpunkte bestimmt, welche im richtigen Verhältnis der abnehmenden Parallelgrade auf allen Parallelen aufgetragen sind*

Eignet sich nur für Äquatorialgegenden in nicht zu großem Abstand vom Mittelmeridian

Die Meridiane sind Sinuslinien

Beide Projektionen sind flächentreu od. äquivalent

1:250000000

B. Mollweide's homalographische Projektion

Halbkugelbild – Erdhalbkugelfläche

$r^2\pi = 2R^2\pi$, $r = R\sqrt{2} = 25\sqrt{2} = 36$ mm

Abstand der Parallelen so berechnet, daß die Bildstreifen den Kugelzonen an Fläche entsprechen. Die Meridiane sind Ellipsen, durch Gleichteilung der Parallelen bestimmt

9008 km

8517 km

7764 km

6866 km

5865 km

4783 km

3639 km

2450 km

1232 km Äquatorabstand im Maßstab 1:1

Meridian des Halbkugelbildes

Meridian der Halbkugel

Eignet sich zur Ausdehnung auf die ganze Erdoberfläche

1:250000000

Unter Benutzung des ehemaligen Entwurfs von H. Wagner

GOTTFRIED WILHELM LEIBNIZ BIBLIOTHEK
NIEDERSÄCHSISCHE LANDESBIBLIOTHEK

Signatur: Bibliothek des Ernestinum Celle, K 1, [33] - -

PUBLIC DOMAIN

GOTTFRIED WILHELM LEIBNIZ BIBLIOTHEK
NIEDERSÄCHSISCHE LANDESBIBLIOTHEK

Signatur: Bibliothek des Ernestinum Celle, K 1, [34] - -

PUBLIC DOMAIN

4A

Geländezeichnung

GOTTFRIED WILHELM LEIBNIZ BIBLIOTHEK
NIEDERSÄCHSISCHE LANDESBIBLIOTHEK

Signatur: Bibliothek des Ernestinum Celle, K 1, [35] - -

PUBLIC DOMAIN

Gotha: Justus Perthes

ELEMENTE DER GELÄNDELE

Berggrundriß in Isohypsen- und Aufriß (Profil)-Zeichnung

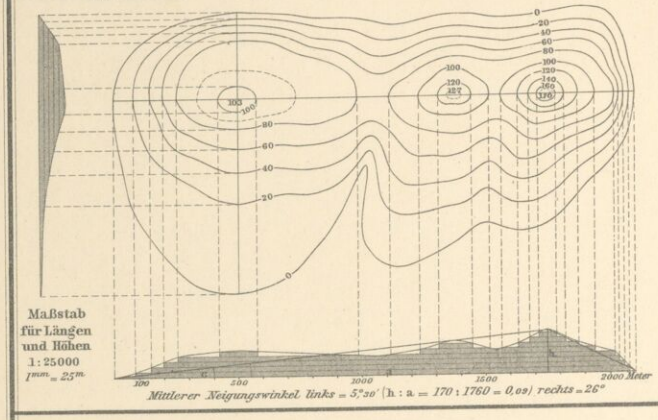



Neigungs- od. Böschungswinkel
$\frac{h}{a}$ = tang α = $\frac{3}{30}$ = 0,1 ; α = 6°

Tabelle zur Schätzung des Böschungswinkels:

$\frac{h}{a}$ =	∠α =	$\frac{h}{a}$ =	∠α =
0,017	1°	0,18	10°
0,035	2°	0,27	15°
0,052	3°	0,36	20°
0,07	4°	0,47	25°
0,09	5°	0,58	30°
0,11	6°	0,70	35°
0,12	7°	0,84	40°
0,14	8°	1,00	45°
0,16	9°	1,73	60°

Bergschraffen-S
Maßstab 1:2500



TOPOGRAPHISCHE GELÄ

Mittelgebirge

Hügel im Flachland

1:100000

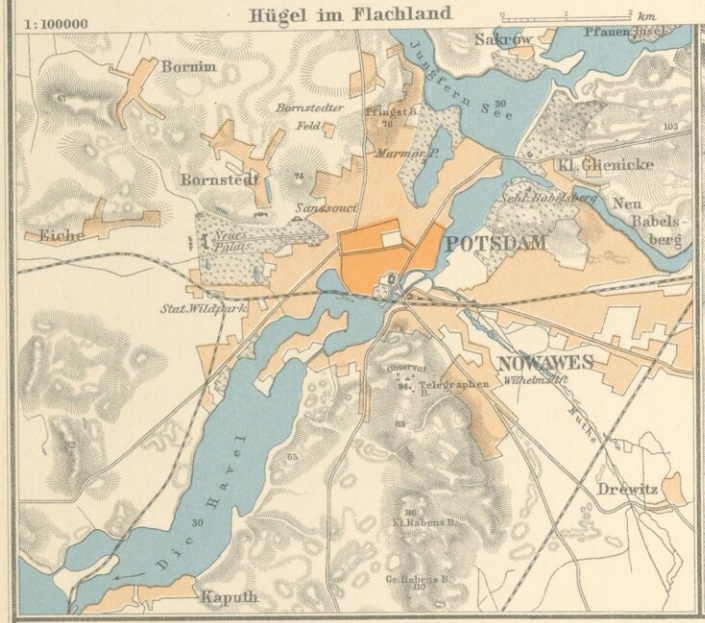

1:100000

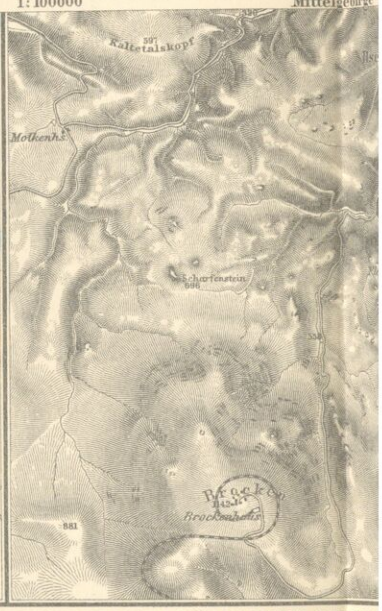

GENERALISIERUNG DER GELÄNDEZEICHNUNG IN SCHRAFFEN UND H

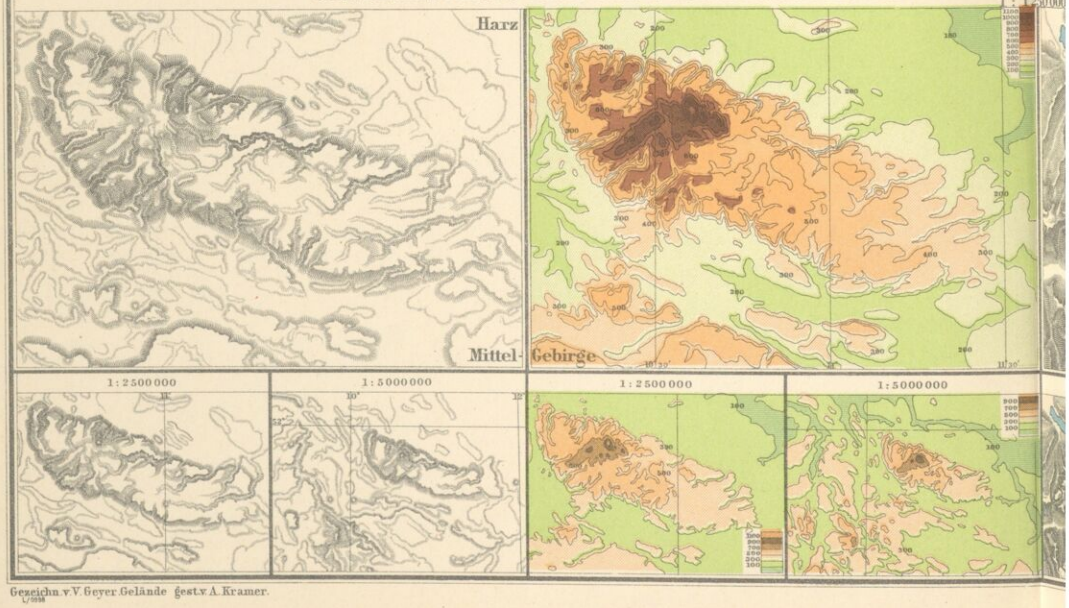

Gezeichn. v. V. Geyer. Gelände gest. v. A. Kramer.

GOTTFRIED WILHELM LEIBNIZ BIBLIOTHEK
NIEDERSÄCHSISCHE LANDESBIBLIOTHEK
Signatur: Bibliothek des Ernestinum Celle, K 1, [36] - -
PUBLIC DOMAIN

DEICHNUNG

Sydow-Wagners method. Schul-Atlas Nr. 4A

R GEL NDELEHRE

Bergs raffen-Skala
Maßstab = 1:25000

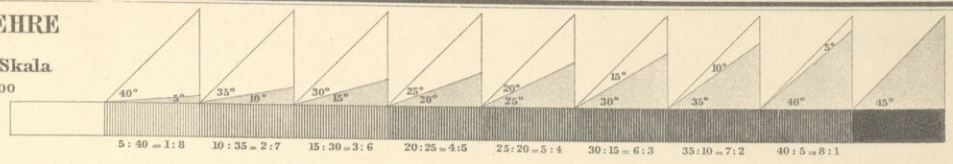

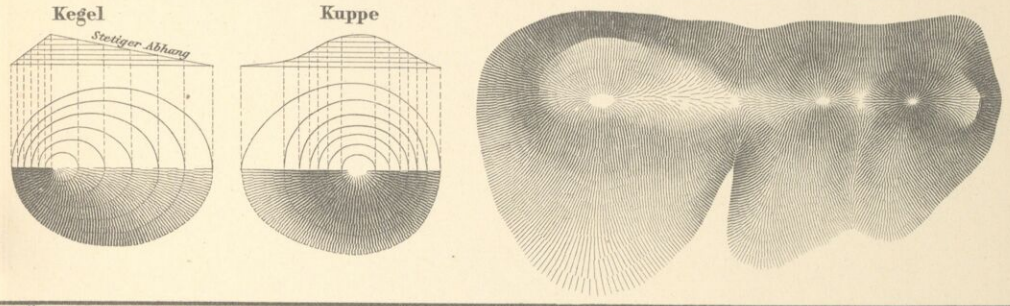

ISCHE GELÄNDEZEICHNUNG

Mittelgebirge

1:100000 Anwendung schiefer Beleuchtung

Hochgebirge

0 1 2 km





FEN UND HÖHENKURVEN BEI VERMINDERUNG DES KARTENMASSTABES

0 5 10 20 30 km

1:250000



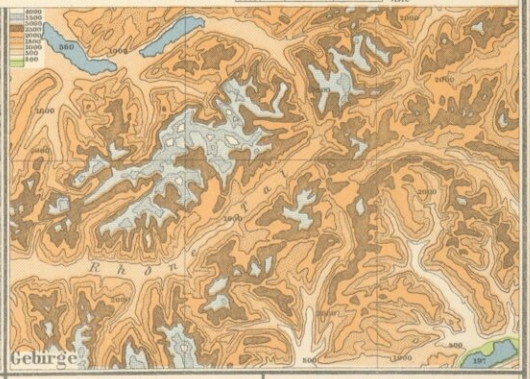

1:2500000



1:5000000

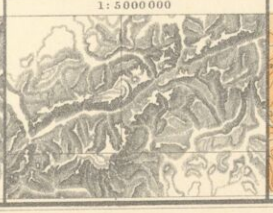

1:2500000

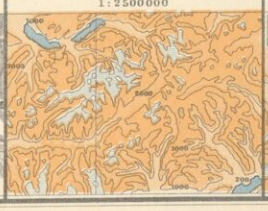

1:5000000

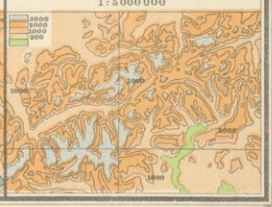

Entw. v. H. Wagner.

GOTTFRIED WILHELM LEIBNIZ BIBLIOTHEK
NIEDERSÄCHSISCHE LANDESBIBLIOTHEK
Signatur: Bibliothek des Ernestinum Celle, K 1, [37] - -
PUBLIC DOMAIN



GOTTFRIED WILHELM LEIBNIZ BIBLIOTHEK
NIEDERSÄCHSISCHE LANDESBIBLIOTHEK

Signatur: Bibliothek des Ernestinum Celle, K 1, [38] - -

PUBLIC DOMAIN

Erdteilkarten:

Europa 14
Asien 45
Afrika 50
Australien 53
Nordamerika 54
Südamerika 58

Meereskarten:

Atlantischer Ozean 61
Pazifischer Ozean 62

Polarkarten:

Nordpolarkarte 60
Südpolarkarte 5 e

GOTTFRIED WILHELM LEIBNIZ BIBLIOTHEK
NIEDERSÄCHSISCHE LANDESBIBLIOTHEK

Signatur: Bibliothek des Ernestinum Celle, K 1, [39] - -

PUBLIC DOMAIN

Gotha: Justus Perthes

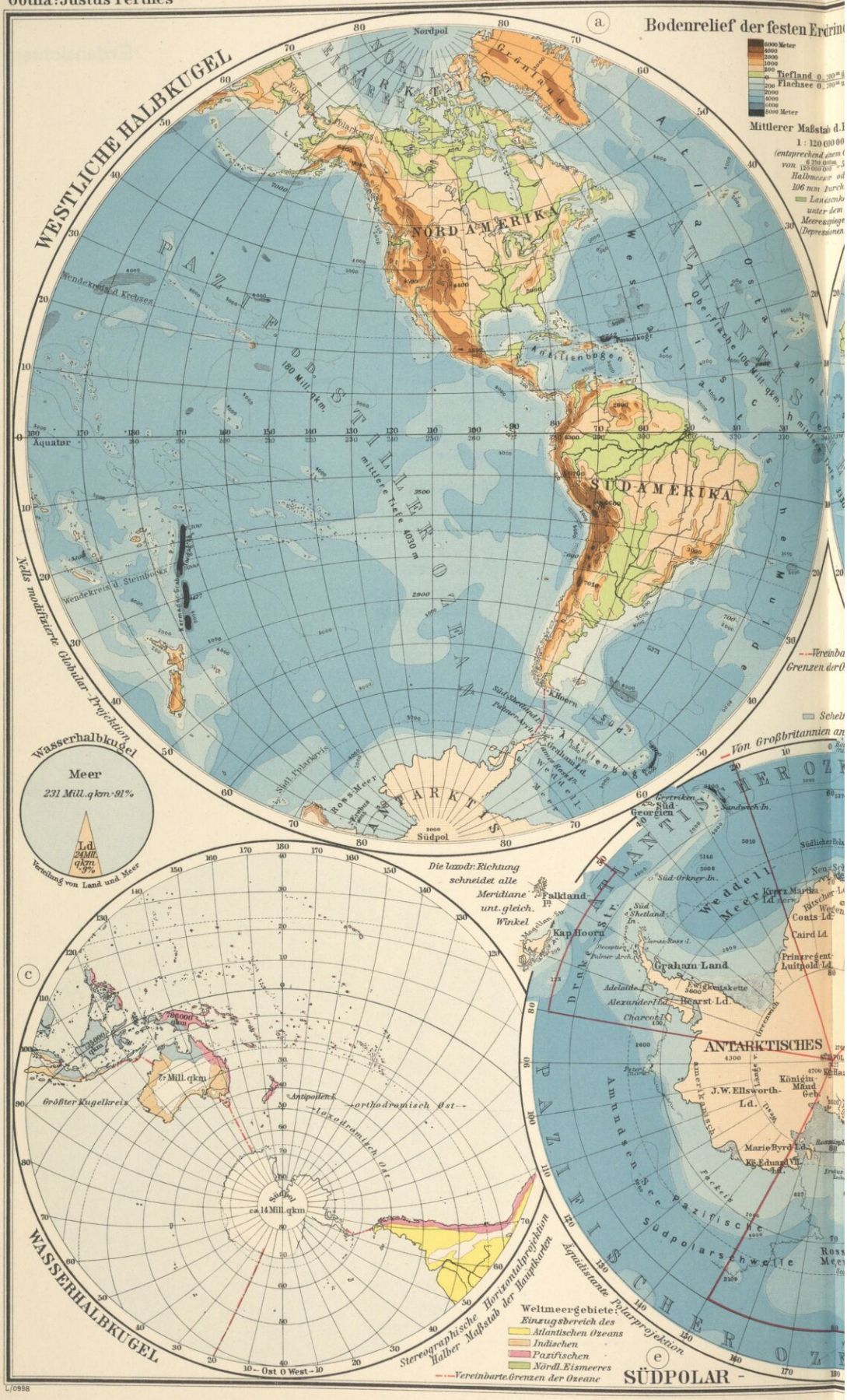

L/0998

GOTTFRIED WILHELM LEIBNIZ BIBLIOTHEK
NIEDERSÄCHSISCHE LANDESBIBLIOTHEK
Signatur: Bibliothek des Ernestinum Celle, K 1, [40] - -
PUBLIC DOMAIN

drinde in Höhenschichten

200 m über dem Meeresspiegel
200 m unter d. Meeresspiegel

b

b d. Hauptkarten
000 000
inem Globus
00 m = 53 mm
er oder
Durchm.)
tsenken
dem
spiegel
ionen.)

ÖSTLICHE HALBKUGEL

Nordpol

EUROPA

ASIEN

AFRIKA

Nordwest indisches Becken

Wendekreis d. Krebses

Äquator

INDISCHER OZEAN

75 Mill. qkm, mittlere Tiefe 3900 m

Australisches Becken

Südwest-indisches Becken

AUSTRALIEN

Wendekreis d. Steinbocks

Südaustralisches Becken

Crozet-Schwelle

Kerguelen-Schwelle

Atlant.-Ind. Querrücken

ANTARKTIS

Südpol

Nells modifizierte globular-Proj.

Landhalbkugel

Meer
130 Mill. qkm = 51%

Land
125 Mill. qkm = 49%

Verteilung von Land und Meer

Die orthodrom. Richtung fällt mit dem größten Kugelkreise zusammen

d

22 Mill. qkm

44 Mill. qkm

Größter Kugelkreis

orthodromisch Ost

30 Mill. qkm

18 Mill. qkm

Stereographische Horizontalprojektion
Mittl. Maßstab 1:240 000 000

LANDHALBKUGEL

Maßstab 1:60 000 000

Valdivia-Tiefe

INDISCHER OZEAN

FESTLAND

Schwabenland

Prinz Ragnhild Ld.

Kgn. Maud Ld.

Enderby Ld.

Kemp Ld.

Mac Robertson Ld.

Prinz Elisabeth Ld.

Haakon VII. Hochfläche

Kaiser Wilhelm II. Ld.

Königin Marie Ld.

Kgn. Alex. Kette

Knox Ld.

Budd Ld.

Sabrina Ld.

Süd-Viktoria

Pr. Albert Bge.

North Ld.

Land

Admiralitäts Kette

Adelie Land

Magnetischer Südpol

Kerguelen-Rücken

Weltmeergebiete:
Einzugsbereich des
Austral-asiatisch. Mittelm.
Amerikanischen Mittelmeeres
Europäischen Mittelmeeres
Abflußlose Gebiete

KARTE

GOTTFRIED WILHELM LEIBNIZ BIBLIOTHEK
NIEDERSÄCHSISCHE LANDESBIBLIOTHEK

Signatur: Bibliothek des Ernestinum Celle, K 1, [41] - -

PUBLIC DOMAIN



GOTTFRIED WILHELM LEIBNIZ BIBLIOTHEK
NIEDERSÄCHSISCHE LANDESBIBLIOTHEK

Signatur: Bibliothek des Ernestinum Celle, K 1, [42] - -

PUBLIC DOMAIN

Übrige geologische Karten:

Mitteleuropa 21
Europa 15a
Asien 46e

Übrige tektonische und morphologische Karten:

Mitteleuropa 22d
Europa 15b
Ostafrika 52h

GOTTFRIED WILHELM LEIBNIZ BIBLIOTHEK
NIEDERSÄCHSISCHE LANDESBIBLIOTHEK

Signatur: Bibliothek des Ernestinum Celle, K 1, [43] - -

PUBLIC DOMAIN

TEKTONIK UND GEOL

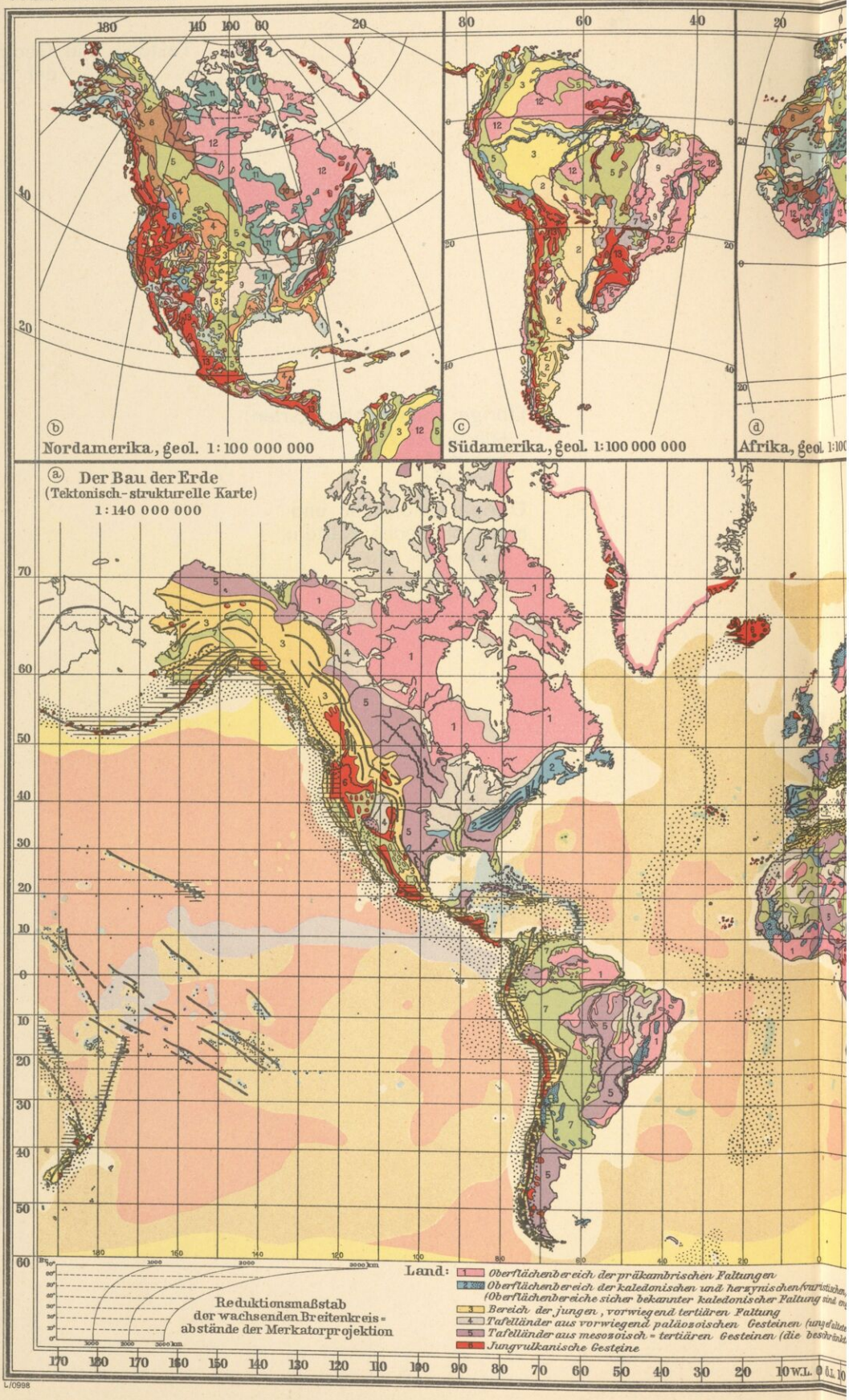

L/0998

GOTTFRIED WILHELM LEIBNIZ BIBLIOTHEK
NIEDERSÄCHSISCHE LANDESBIBLIOTHEK
Signatur: Bibliothek des Ernestinum Celle, K 1, [44] - -
PUBLIC DOMAIN

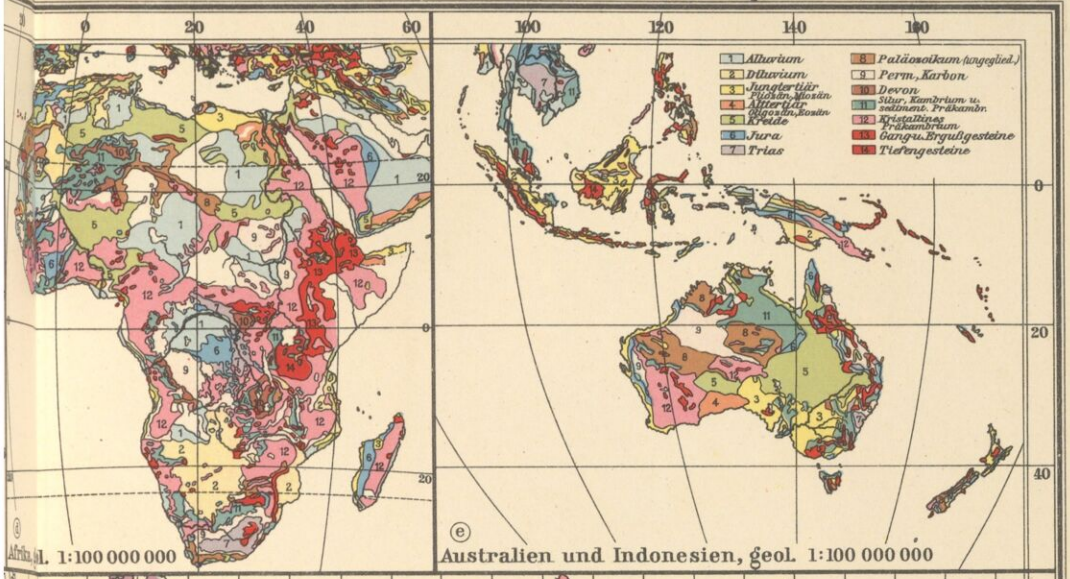

Afrika, geol. 1:100 000 000

Australien und Indonesien, geol. 1:100 000 000

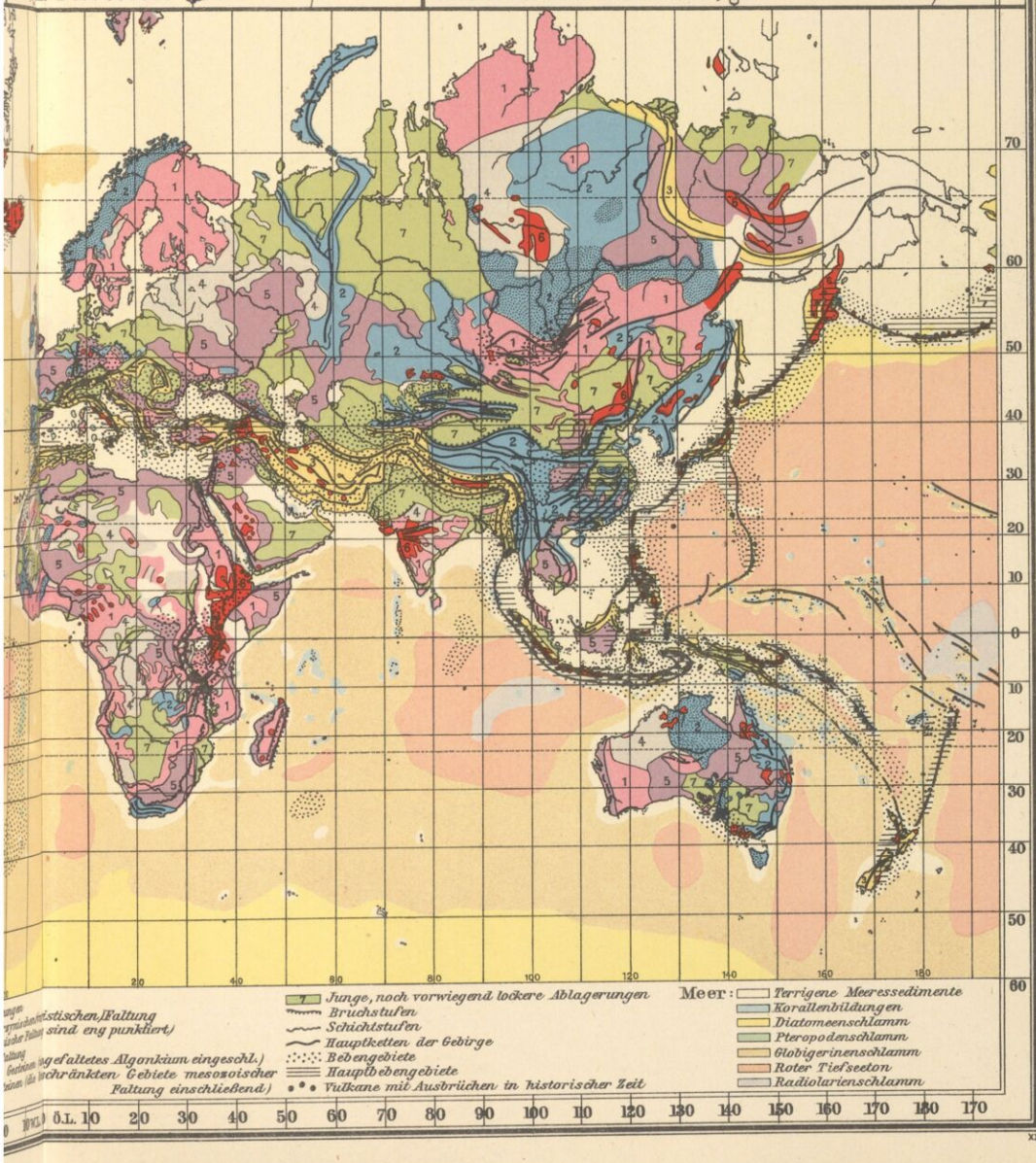

GOTTFRIED WILHELM LEIBNIZ BIBLIOTHEK
NIEDERSÄCHSISCHE LANDESBIBLIOTHEK

Signatur: Bibliothek des Ernestinum Celle, K 1, [45] - -

PUBLIC DOMAIN

GOTTFRIED WILHELM LEIBNIZ BIBLIOTHEK
NIEDERSÄCHSISCHE LANDESBIBLIOTHEK

Signatur: Bibliothek des Ernestinum Celle, K 1, [46] - -

PUBLIC DOMAIN

Übrige Temperaturkarten:

a) Reduzierte Isothermen
Europa 16a
Australien 52k u. l

b) Unreduzierte Isothermen
Mitteleuropa 22a u. b
Asien 46a u. b
Afrika 52a u. b
Nordamerika 55a u. b
Südamerika 59b u. c

Übrige Luftdruck- und Windkarten:

Asien 46c u. d
Afrika 52c u. d
Nordamerika 55c u. d
Südamerika 59d u. e

GOTTFRIED WILHELM LEIBNIZ BIBLIOTHEK
NIEDERSÄCHSISCHE LANDESBIBLIOTHEK

Signatur: Bibliothek des Ernestinum Celle, K 1, [47] - -

PUBLIC DOMAIN

Gotha: Justus Perthes

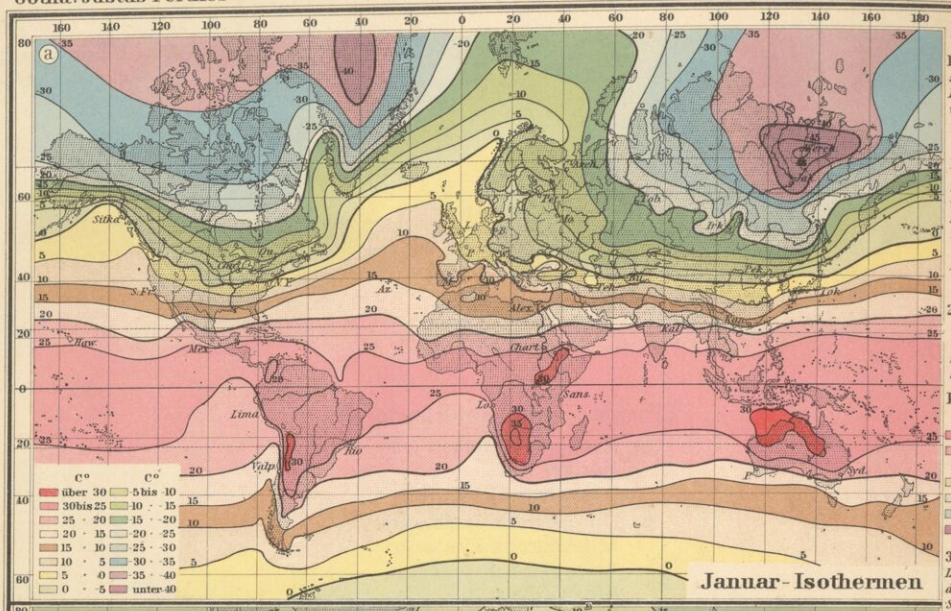

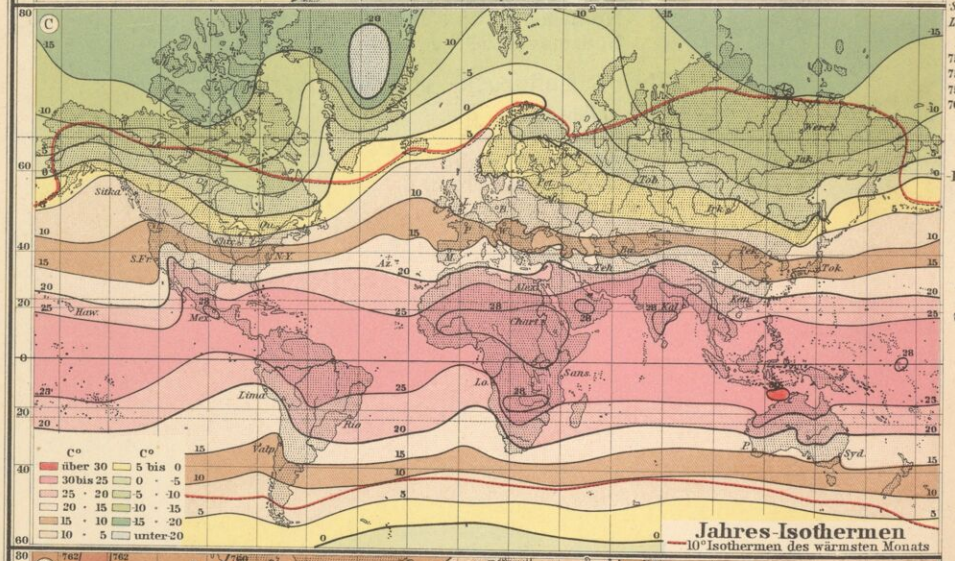

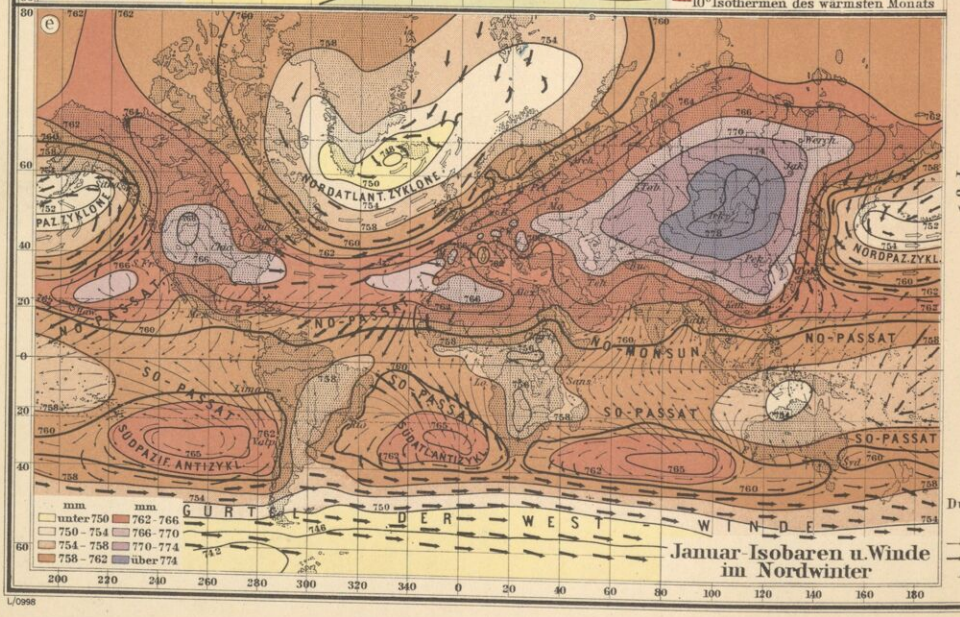

ERLÄUTERUN

1) Karte ⓐ ⓑ ⓒ: *Isoth*
sind Linien gleichartig
Lufttemperatur. Diese Te
wendet nur Durchschni
peraturen, die auf den
spiegel reduziert sind

Karte ⓒ: Thermische
gürtel nach

Zwischen d. Jahres-Iso
von 20°: Tropische
Zwischen ihnen u. d. 10°
men d. wärmsten Mona
Gemäßigte
Polwärts von den letzt
Kalte Zone

2) Karte ⓓ: *Isoamplit*
sind Linien gleicher jä
Schwankung der Temp
zwischen dem höchste
niedrigsten Monatmit

Klimaklassifikatio
Jahresschwanku
0 – 5° C *Äquatorialkli*
5 – 15° C *Übrige Tropen*
und Seeklima, gemäßigt
15 – 20° C *Übergangsk*
20 – 40° C *Landklima*
40 – 60° C *Exzessives*
über 60° C *klima*

3) Karte ⓔ ⓕ: *Isobaren*
Linien gleichzeitig gleich
den Meeresspiegel und
Schwere in 45° Br. redu
Luftdrucks.

1 mm Quecksilb. = 1,33
750 mm = 99999 mbar 762 mm
754 · = 10053 · 766 ·
758 · = 10106 · 770 ·
760 · = 10133 · 774 ·
778 mm = 10372 mba

Schematische Da
lung der Luftzirku

A. Nördl. Halbku



Zyklone

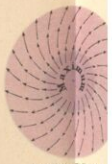

Antizyklone

B. Südl. Halbku



Zyklone



Antizyklone

Durchschnittliche Wi
schwindigkeit:
— unter 6 m/sec — 9–12 m
— 6–9 m/sec = über 12
Die Pfeillänge deutet d
ständigkeit an.

L/0998

Maßstab im Äquator 1:

GOTTFRIED WILHELM LEIBNIZ BIBLIOTHEK
NIEDERSÄCHSISCHE LANDESBIBLIOTHEK

Signatur: Bibliothek des Ernestinum Celle, K 1, [48] - -

PUBLIC DOMAIN

LUFTDRUCK, WINDE

ERLÄUTERUNGEN

…: Isothermen …chzeitig gleicher …Diese Tafel ver… …ch schnittstem… …auf den Meeres… …ert sind.

…rmische Klima… …tel nach Supan: …res-Isothermen …pische Zone …u. d. 10° Isother… …n Monats: …äßigte Zone …en letzteren: …e Zone

…amplituden …icher jährlicher …er Temperatur …öchsten und …natsmittel.

…ikation n. d. …wankung: …torialklima …ige Tropengebiete …gemäßigten Zone …ergangsklima …ulklima …essives Land… …lima

…Isobaren sind …ig gleichen, auf …el und auf die …n reduzierten …

…b. – 1,333 mbar …762 mm 1015,9 mbar …766 · – 1021,2 · …770 · – 1026,6 · …774 · – 1031,9 · …9372 mbar

…liche Darstel… …tzirkulation

A. …Halbkugel

…one

…Äquatorial-Seite

…one

…klone

B. Süd…halbkugel

…Äquatorial-Seite

…one

…klone

…liche Windge… …ligkeit:

9–12 m/sec

über 12 m/sec

Die Pfeillänge deutet die Be… …ständigkeit an.

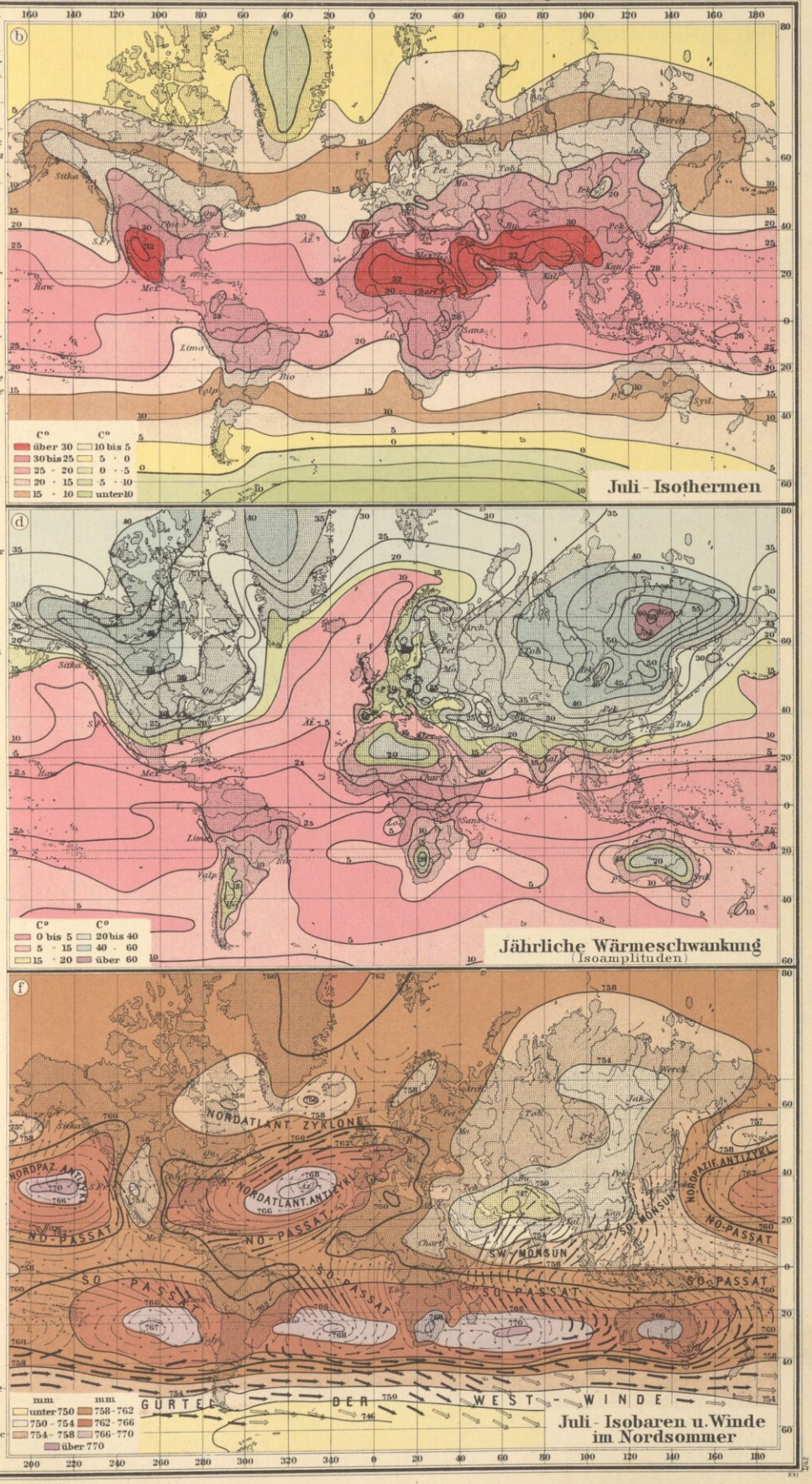

Am Aequator – 1 : 280000000

GOTTFRIED WILHELM LEIBNIZ BIBLIOTHEK
NIEDERSÄCHSISCHE LANDESBIBLIOTHEK

Signatur: Bibliothek des Ernestinum Celle, K 1, [49] - -

PUBLIC DOMAIN

GOTTFRIED WILHELM LEIBNIZ BIBLIOTHEK
NIEDERSÄCHSISCHE LANDESBIBLIOTHEK

Signatur: Bibliothek des Ernestinum Celle, K 1, [50] - -

PUBLIC DOMAIN

Übrige Niederschlagskarten:

Mitteleuropa 22c
Europa 16c
Asien 46c u. d
Afrika 52c u. d
Australien 52k u. l
Nordamerika 55c u. d
Südamerika 59d u. e

Übrige Karten der Klimagebiete:

Europa 16d

Übrige Karten zur Meeresgeographie:

Meeresrelief 61, 62, 5a u. b
Bedeckung des Meeresbodens 6a
Klimate über den Meeren 7a—f, 46a—d, 52a—d, k u. l, 55a—d, 59b—e
Isothermen des Oberflächenwassers 16a u. b
Isohalinen 17a
Meeresströmungen 9a u. b
Fischerei 13a, 36, 40f, 46g
Weltseeverkehr 10a, 13c—f, 18A, 36b, 61, 62
Kabellinien 10b u. c, 12a, 36a, 61, 62

GOTTFRIED WILHELM LEIBNIZ BIBLIOTHEK
NIEDERSÄCHSISCHE LANDESBIBLIOTHEK

Signatur: Bibliothek des Ernestinum Celle, K 1, [51] - -

PUBLIC DOMAIN

Gotha: Justus Perthes

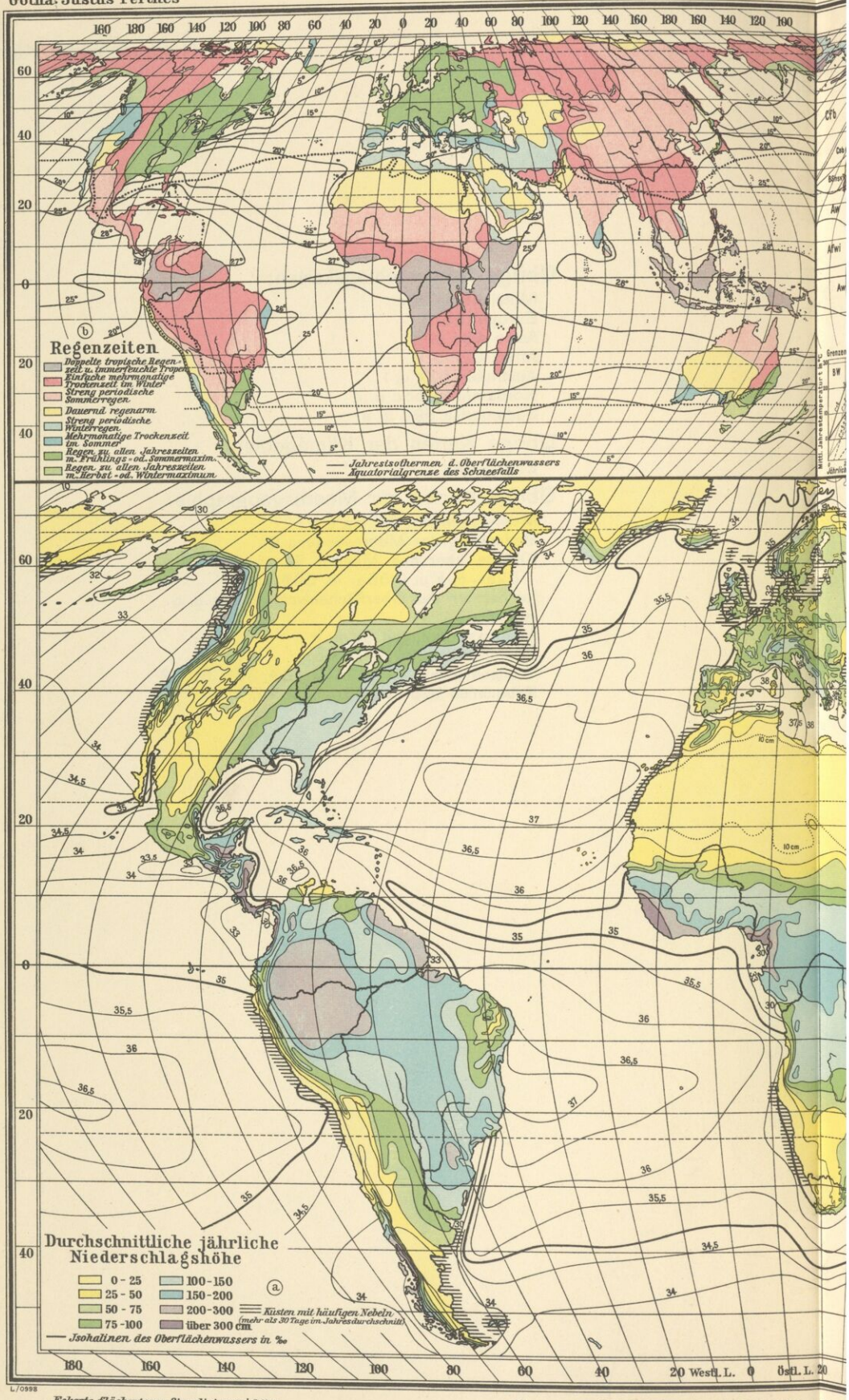

L/0998

Eckerts flächentreue Sinuslinienprojektion

Karte a : Maßstab = 1 : 100 000 000,

GOTTFRIED WILHELM LEIBNIZ BIBLIOTHEK
NIEDERSÄCHSISCHE LANDESBIBLIOTHEK

Signatur: Bibliothek des Ernestinum Celle, K 1, [52] - -

PUBLIC DOMAIN

Sydow Wagners method. Schul-Atlas Nr. 8

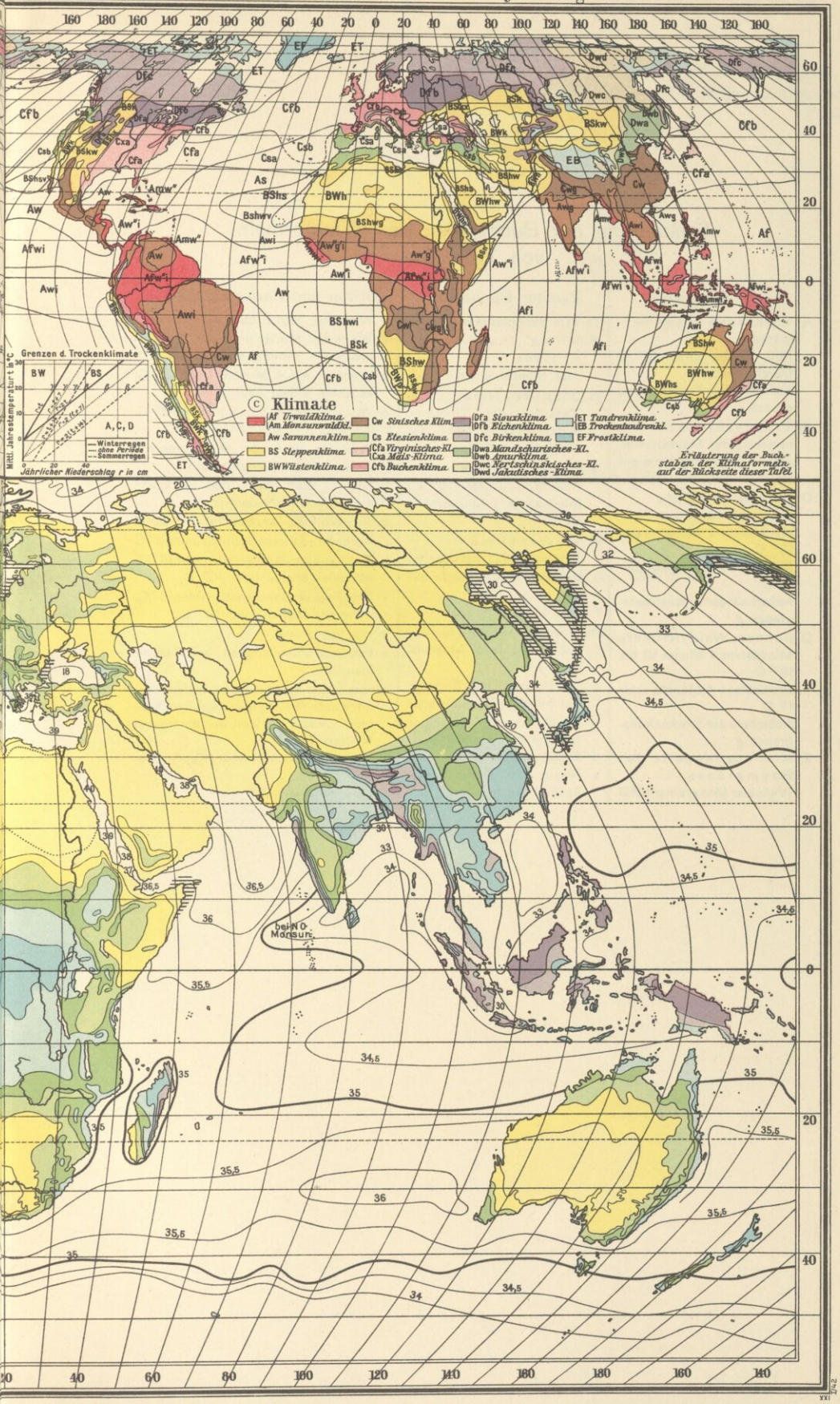

Karte b - c : Maßstab = 1 : 200 000 000

GOTTFRIED WILHELM LEIBNIZ BIBLIOTHEK
NIEDERSÄCHSISCHE LANDESBIBLIOTHEK
Signatur: Bibliothek des Ernestinum Celle, K 1, [53] - -
PUBLIC DOMAIN

Erläuterung der Buchstaben der Klimaformeln von Tafel 8c

Erster Buchstabe

A Tropische Regenklimate
Kein Monat unter 18° C Durchschnitt
Außerhalb der Trockenheitsgrenze β

B Trockenklimate
Innerhalb der Trockenheitsgrenze β (s. Diagramm auf 8c)

C Warmgemäßigte Regenklimate
Mindestens 1 Monat unter 18° C
Mindestens 8 Monate über 1° C
Außerhalb der Trockenheitsgrenze β

D Schnee-Wald-Klimate
Mindestens 1 Monat 10 bis 18° C
Mindestens 4 Monate unter 1° C
Außerhalb der Trockenheitsgrenze β

E Klimate jenseits der Baumgrenze
Wärmster Monat unter 10° C

Zweiter Buchstabe

B Wie nebenstehend

F Klima des ewigen Frostes
Alle Monate unter 0° C

S Steppenklima
Zwischen den Trockenheitsgrenzen β und γ (s. Diagramm auf 8c)

T Tundrenklima
Alle Monate unter 10° C, mindestens 1 Monat über 0° C

W Wüstenklima
Innerhalb der Trockenheitsgrenze γ (s. Diagramm auf 8c)

f Alle Monate feucht

m Urwaldklima trotz Trockenzeit (intensivste Monsunregen)

s Trockenzeit im Sommer der betreffenden Halbkugel

w Trockenzeit im Winter der betreffenden Halbkugel

w'' Gegabelte Regenzeit

x Regen im Frühsommer, heiterer Spätsommer

Dritter und vierter Buchstabe

a Wärmster Monat über 22° C

b Wärmster Monat unter 22° C, mindestens 4 Monate über 10° C

c Weniger als 4 Monate über 10° C, kältester Monat über — 38° C

d Weniger als 4 Monate über 10° C, kältester Monat unter — 38° C

g Wärmste Zeit vor der Sommersonnenwende (Gangestypus)

g' Kühlste Zeit nach der Sommersonnenwende (Sudantypus)

h Trockenheiß: Jahresmittel über 18° C

i Isotherm: Jahresamplitude unter 5° C

k Trockenkalt: Jahresmittel unter 18° C, wärmster Monat über 18° C

k' Trockenkalt: Jahresmittel unter 18° C, wärmster Monat unter 18° C

n Häufige Nebel

n' Große Luftfeuchtigkeit bei Regenlosigkeit

s, w, w'' Wie nebenstehend, bedeutet jedoch nach f keine eigentliche Trockenheit, sondern nur Zeit der geringsten Niederschläge

v Wärmste Zeit im Herbst (Kap-Verde-Typus)

x Wie nebenstehend

GOTTFRIED WILHELM LEIBNIZ BIBLIOTHEK
NIEDERSÄCHSISCHE LANDESBIBLIOTHEK
Signatur: Bibliothek des Ernestinum Celle, K 1, [54] - -
PUBLIC DOMAIN

Übrige pflanzengeographische Karten:

Europa 17b
Mitteleuropa 23d

Übrige Karten zur Meeresgeographie:

Meeresrelief 61, 62, 5a u. b
Bedeckung des Meeresbodens 6a
Klimate über den Meeren 7a—f, 46a—d,
52a—d, k u. l, 55a—d, 59b—e
Isothermen des Oberflächenwassers 8b, 16a u. b
Isohalinen 8a, 17a
Fischerei 13a, 36, 40f, 46g
Weltseeverkehr 10a, 13c—f, 18A, 36b, 61, 62
Kabellinien 10b u. c, 12a, 36a, 61, 62

GOTTFRIED WILHELM LEIBNIZ BIBLIOTHEK
NIEDERSÄCHSISCHE LANDESBIBLIOTHEK
Signatur: Bibliothek des Ernestinum Celle, K 1, [55] - -
PUBLIC DOMAIN

MEERESSTRÖMUNGEN U. PFLANZEN

Gotha: Justus Perthes

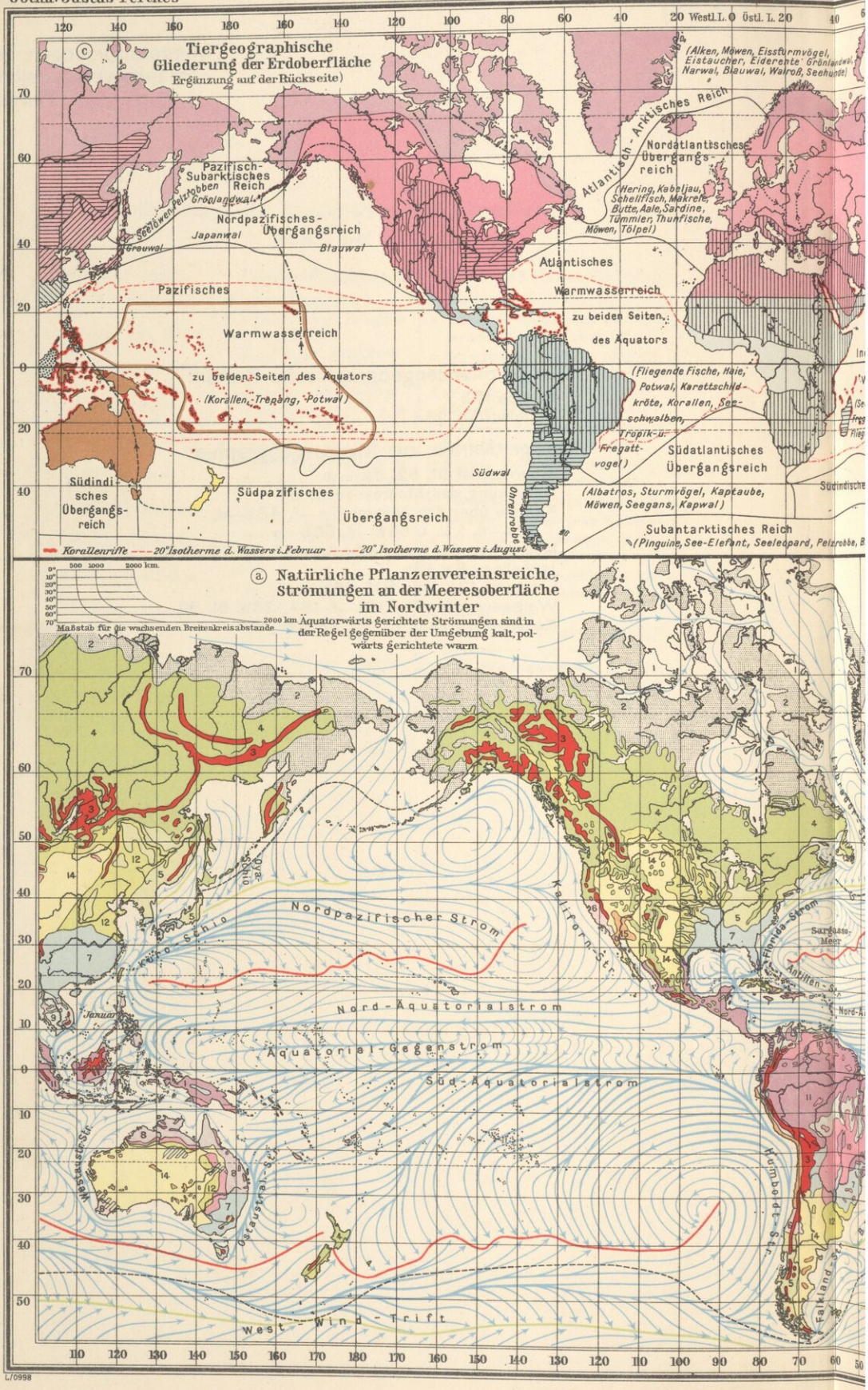

L/0998

Karte a-b : Maßstab im Äquator 1:140 0

GOTTFRIED WILHELM LEIBNIZ BIBLIOTHEK
NIEDERSÄCHSISCHE LANDESBIBLIOTHEK
Signatur: Bibliothek des Ernestinum Celle, K 1, [56] - -
PUBLIC DOMAIN

...FLANZENVEREINSREICHE, TIERWELT

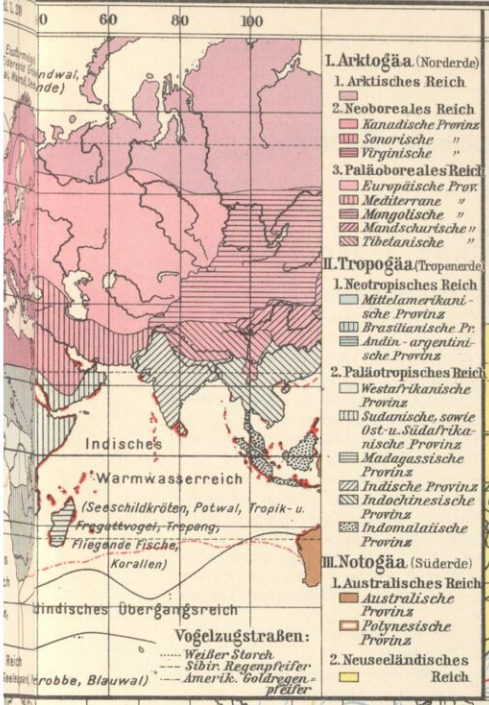

I. Arktogäa (Norderde)
1. Arktisches Reich
2. Neoborreales Reich
Kanadische Provinz
Sonorische "
Virginische "
3. Paläoborreales Reich
Europäische Prov.
Mediterrane "
Mongolische "
Mandschurische "
Tibetanische "
II. Tropogäa (Tropenerde)
1. Neotropisches Reich
Mittelamerikanische Provinz
Brasilianische Pr.
Andin-argentinische Provinz
2. Paläotropisches Reich
Westafrikanische Provinz
Sudanische, sowie Ost- u. Südafrikanische Provinz
Madagassische Provinz
Indische Provinz
Indochinesische Provinz
Indomalaiische Provinz
III. Notogäa (Süderde)
1. Australisches Reich
Australische Provinz
Polynesische Provinz
2. Neuseeländisches Reich

Meeresströmung:
von 0 – 4,9 Sm/Etmal
" 5 – 9,9 " "
" 10 – 14,9 " "
" 15 – 19,9 " "
" 20 – 29,9 " "
" mehr als 30 " "
(1 Etmal = 24 Stunden)
Polarfronten der Meeresströmungen
Subtropische Konvergenzen der Meeresströmungen
Mittlere Grenze des treibenden Eises in der jeweils ungünstigsten Jahreszeit

Die Darstellung des Indischen Ozeans auf der Hauptkarte a gilt für Januar, auf der Nebenkarte b für Juli

1 Polare Fels- u. Eiswüsten
2 Tundren, Waldtundren, subpolare Wiesensteppen
3 Hochgebirgswüsten u. alpine Vegetation
4 Nadelwälder der Mittelgürtel
5 Laub- u. Gemischtwälder d. Mittelgürtel
6 Subtrop. Hartlaubgehölze nebst eingeschl. Höhenwäldern
7 Subtrop. immerfeuchte Ur- u. Gebirgswäld.
8 Trop. u. subtropische Monsunwälder
9 Trop.- subtropische Trockenwälder
10 Savannen
11 Trop. immerfeuchte Ur- u. Gebirgswälder
Mangrove
12 Gras- u. Dornbuschsteppen, einschl. Waldsteppen
13 Hochweiden feuchter Gebirge
14 Wüstensteppen u. Scrub
15 Trockenwüsten
Oasen

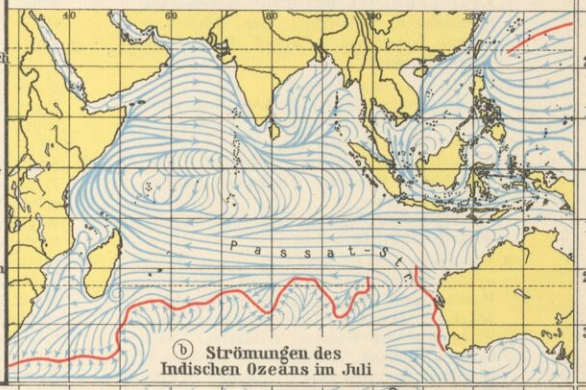

b Strömungen des Indischen Ozeans im Juli

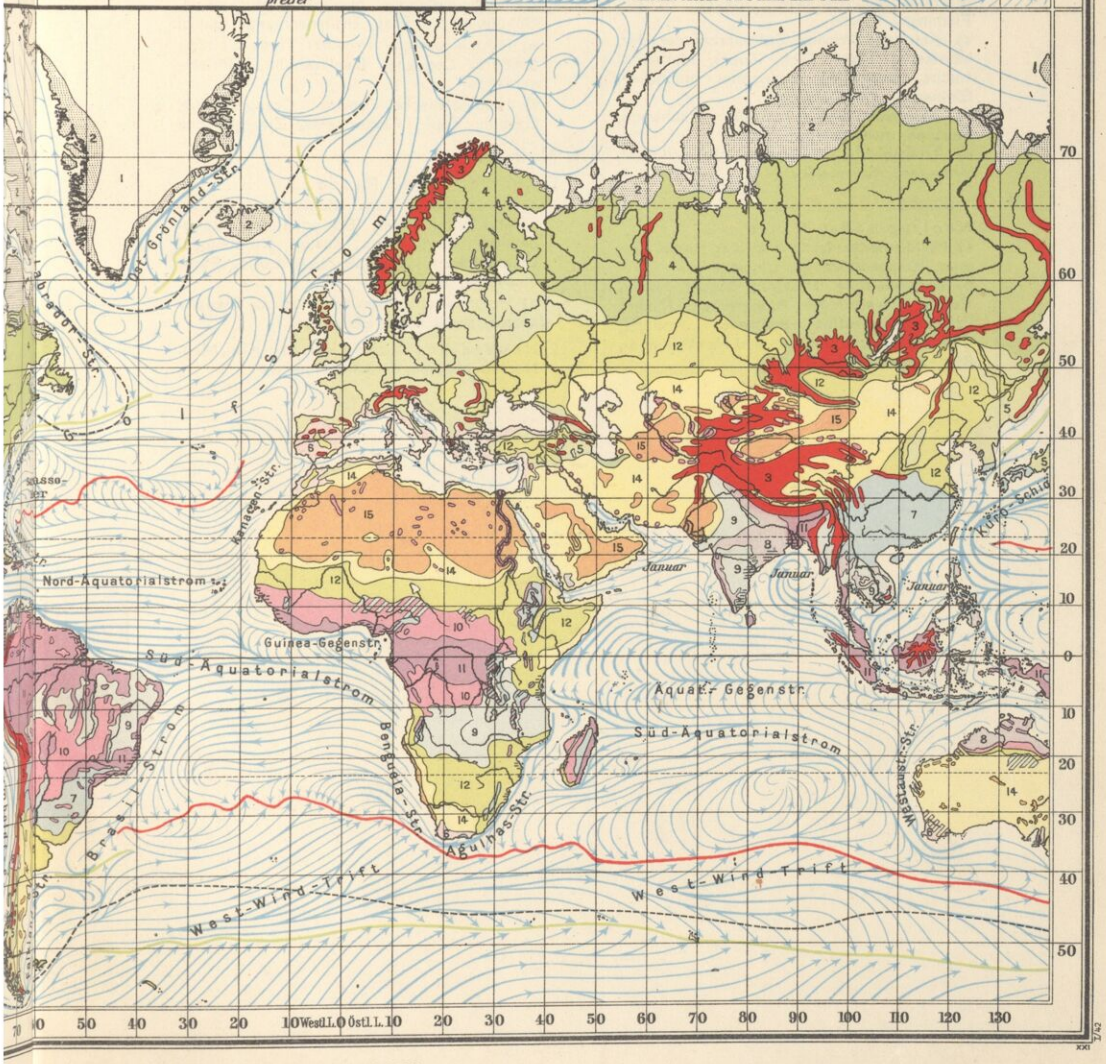

: 140 000 000, Karte c 1 : 200 000 000

GOTTFRIED WILHELM LEIBNIZ BIBLIOTHEK
NIEDERSÄCHSISCHE LANDESBIBLIOTHEK
Signatur: Bibliothek des Ernestinum Celle, K 1, [57] - -
PUBLIC DOMAIN

Ergänzung zu Tafel 9c (Tiergeographische Gliederung der Erdoberfläche)

Charakteristische Arten der einzelnen Tierprovinzen

I. Arktogäa

1. Arktisches Reich: Eisbär, Schneehase, Schneehuhn, Polarfuchs, Ren, Moschusochse, Lemminge, Vielfraß, Schneeeule, Rauhfußbussard
2. Neoboreales Reich
   a) Kanadische Provinz: Brauner, Schwarzer, Grisly-Bär, Biber, Fischotter, Wapitihirsch, Wölfe, Elch, Marder, Dachse
   b) Sonorische Provinz: Präriehund, Bison, Waschbär, Stinktier, Truthahn, Kaiman, Klapperschlange
   c) Virginische Provinz: Skunks, Opossum, Virginiahirsch, Gabelbock
3. Paläoboreales Reich
   a) Europäische Provinz: Brauner Bär, Wolf, Fuchs, Dachs, Hirsch, Reh, Hase Eichhorn, Maulwurf, Hamster, Fischotter, Singvögel
   b) Mediterrane Provinz: Wildkatze, Löwe, Schakal, Füchse, Wildschwein, Damhirsch, Mufflon, Stachelschwein, Ziegen, Schafe, Flamingo, Vipern
   c) Sibirische Provinz: Schwarzbrauner Bär, sibirischer Tiger, Elch, Zobel, Hermelin, Luchs, Burundjuk, sibirischer Nußhäher, Steinadler, Unglückshäher
   d) Mandschurische Provinz: Sikahirsch, Fasanen, zweihöckriges Kamel
   e) Tibetanische Provinz: Yak, Wildesel, Wildpferd, Murmeltier

II. Tropogäa

1. Neotropisches Reich
   a) Mittelamerikanische Provinz: Puma, Jaguar, Klapperschlange, Leguane
   b) Brasilianische Provinz; Jaguar, Tapir, Faultier, zweizehiger Ameisenbär, Pakari, Wickelschwanzaffen, Brüllaffen, Kolibris, Sittiche, Tukane, Schopf- und Hokkohühner, Alligatoren, Tagfalter
   c) Andin-argentinische Provinz: Lama, Alpaka, Vikunja, Guanako, Kondor, Nandu, Gürteltiere
2. Paläotropisches Reich
   a) Westafrikanische Provinz: Gorilla, Schimpanse, Okapi, Zwergantilope, Zwergbüffel, Zwergflußpferd, Pythonschlangen, Chamäleons, Flughörnchen, Meerkatzen, Hundsaffen, Tukane, Grünpapageien
   b) Sudanische sowie Ost- und südafrikanische Provinz: Löwe, Leopard, Hyänen, afrikanisches Nashorn, afrikanischer Elefant, Antilopen, Büffel, Gnu, Zebra, Giraffe, Paviane, Flußpferd, Wühltiere, Schuppentiere, afrikanischer Strauß, Pelikan, Kormoran, Reiher, Schlangenhalsvogel, Kronenkranich, Trappe, Marabu
   c) Madagassische Provinz: Lemuren, Borstenigel, Zibetkatzen
   d) Indische Provinz: Königstiger, indischer Elefant, indisches Nashorn, Buckelrind, Schuppentiere, Pfau, Brillenschlange, Gavial
   e) Indochinesische Provinz: Tiger, Schuppentiere, Leguane, Bankivahuhn, Brillenschlange
   f) Indomalaiische Provinz: Orang-Utang, Gibbon, Tapir, Flattermakis, Zwerghirsche

III. Notogäa

1. Australisches Reich
   a) Australische Provinz: Kloakentiere, Beutelbären, Wühlbeutler, Springbeutler, Raubbeutler, Dingo, Emu, Kasuar, Krontauben, Leierschwanz, Königsfischer, Loris, Paradiesvögel, Baumbären
   b) Polynesische Provinz: Ratten, Fledermäuse, sonst keine Säugetiere
2. Neuseeländisches Reich: Kiwi, Moa, Nachtpapageien, Brückeneidechse

GOTTFRIED WILHELM LEIBNIZ BIBLIOTHEK
NIEDERSÄCHSISCHE LANDESBIBLIOTHEK
Signatur: Bibliothek des Ernestinum Celle, K 1, [58] - -
PUBLIC DOMAIN

Übrige Karten der Bevölkerungsverteilung:

Mitteleuropa 19 d
Europa 18
Süd- und Ostasien 46 i

Übrige Verkehrskarten:

Seeverkehr 13 c –f, 18 A, 36 b, 61, 62
Landverkehr 18 A, 24, 45, 51, 53, 55 i u. k, 59 g

Übrige politische Karten:

Mitteleuropa 24
Europa 18 A
Asien 45
Afrika 50
Nordamerika 54
Südamerika 58
Atlantische Gestadeländer 61
Pazifische Gestadeländer 62
Polargebiete 60, 5 e

Übrige Rassenkarten:

Hautfarben der Menschheit 11 c
Europa 17 d

GOTTFRIED WILHELM LEIBNIZ BIBLIOTHEK
NIEDERSÄCHSISCHE LANDESBIBLIOTHEK

Signatur: Bibliothek des Ernestinum Celle, K 1, [59] - -

PUBLIC DOMAIN

Gotha: Justus Perthes

BEVÖLKERUNGS-UND RASSENVERTEILU

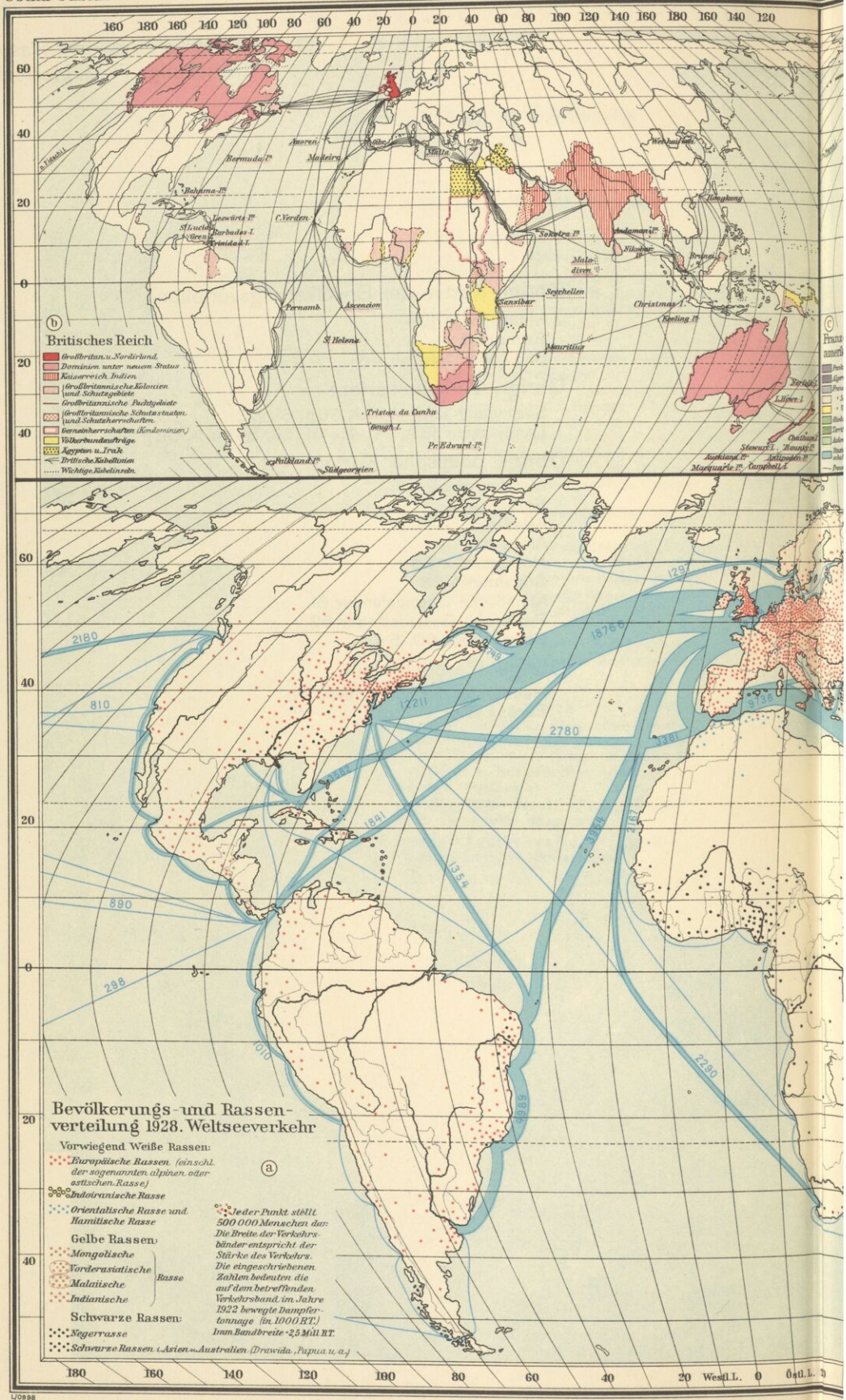

GOTTFRIED WILHELM LEIBNIZ BIBLIOTHEK
NIEDERSÄCHSISCHE LANDESBIBLIOTHEK
Signatur: Bibliothek des Ernestinum Celle, K 1, [60] - -
PUBLIC DOMAIN

LUNG, POLITISCHE HERRSCHAFT

Syd.-Wagn. meth. Schul-Atl. Nr. 10

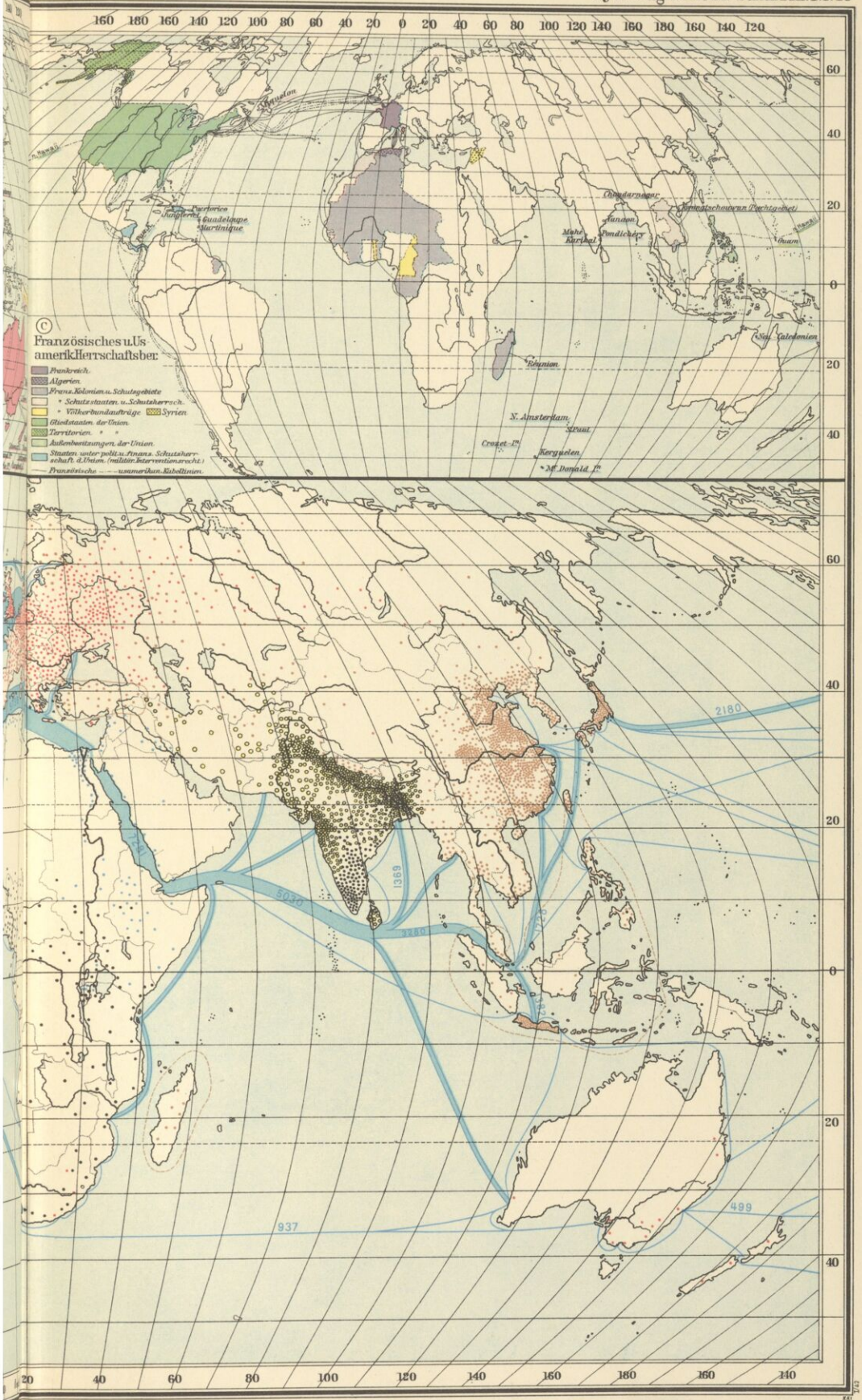

Karte b - c : Maßstab = 1 : 200 000 000

GOTTFRIED WILHELM LEIBNIZ BIBLIOTHEK
NIEDERSÄCHSISCHE LANDESBIBLIOTHEK

Signatur: Bibliothek des Ernestinum Celle, K 1, [61] - -

PUBLIC DOMAIN

GOTTFRIED WILHELM LEIBNIZ BIBLIOTHEK
NIEDERSÄCHSISCHE LANDESBIBLIOTHEK

Signatur: Bibliothek des Ernestinum Celle, K 1, [62] - -

PUBLIC DOMAIN

Übrige Sprachenkarten:

Sprachgebiet der Deutschen in Mitteleuropa 19d
Östliches Mitteleuropa 19b
Europa 19a
Deutschtum auf der Erde 12

Übrige Religionskarten:

Südwestliches Mitteleuropa 19e
Europa 19c

Übrige Rassenkarten:

Ganze Erde 10a
Europa 17d

GOTTFRIED WILHELM LEIBNIZ BIBLIOTHEK
NIEDERSÄCHSISCHE LANDESBIBLIOTHEK

Signatur: Bibliothek des Ernestinum Celle, K 1, [63] - -

PUBLIC DOMAIN

Gotha: Justus Perthes

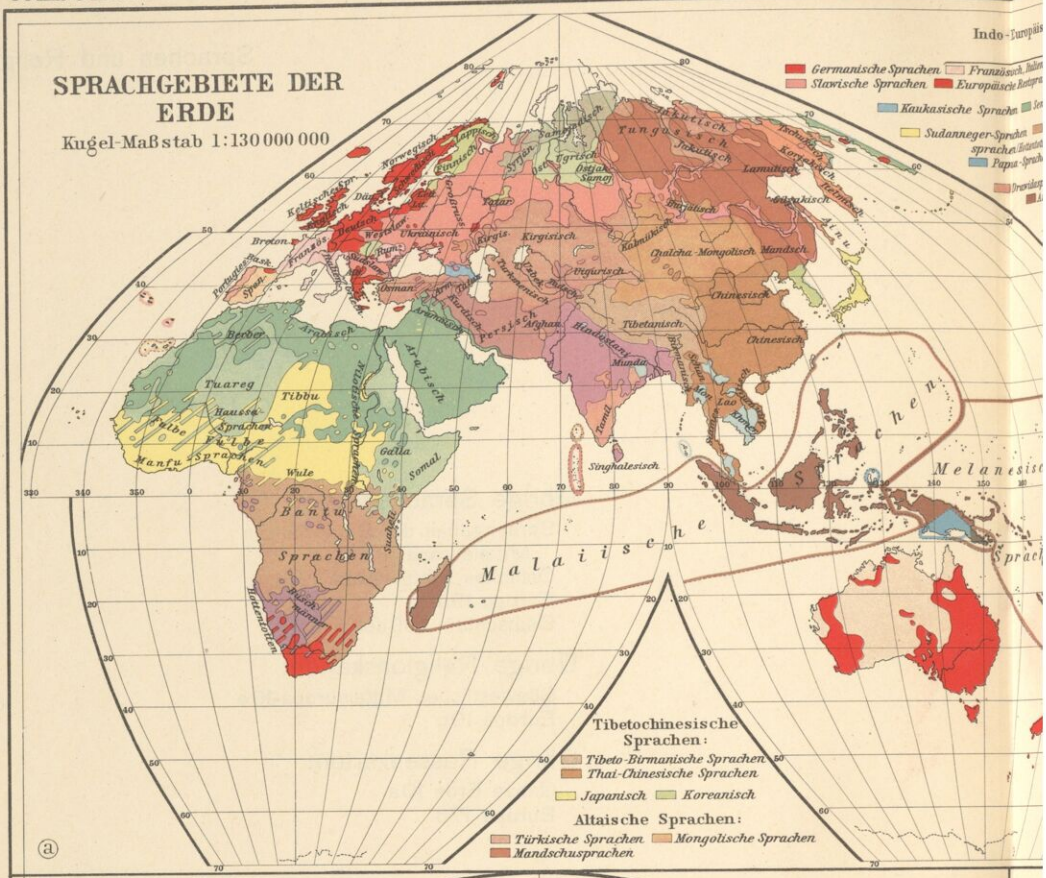

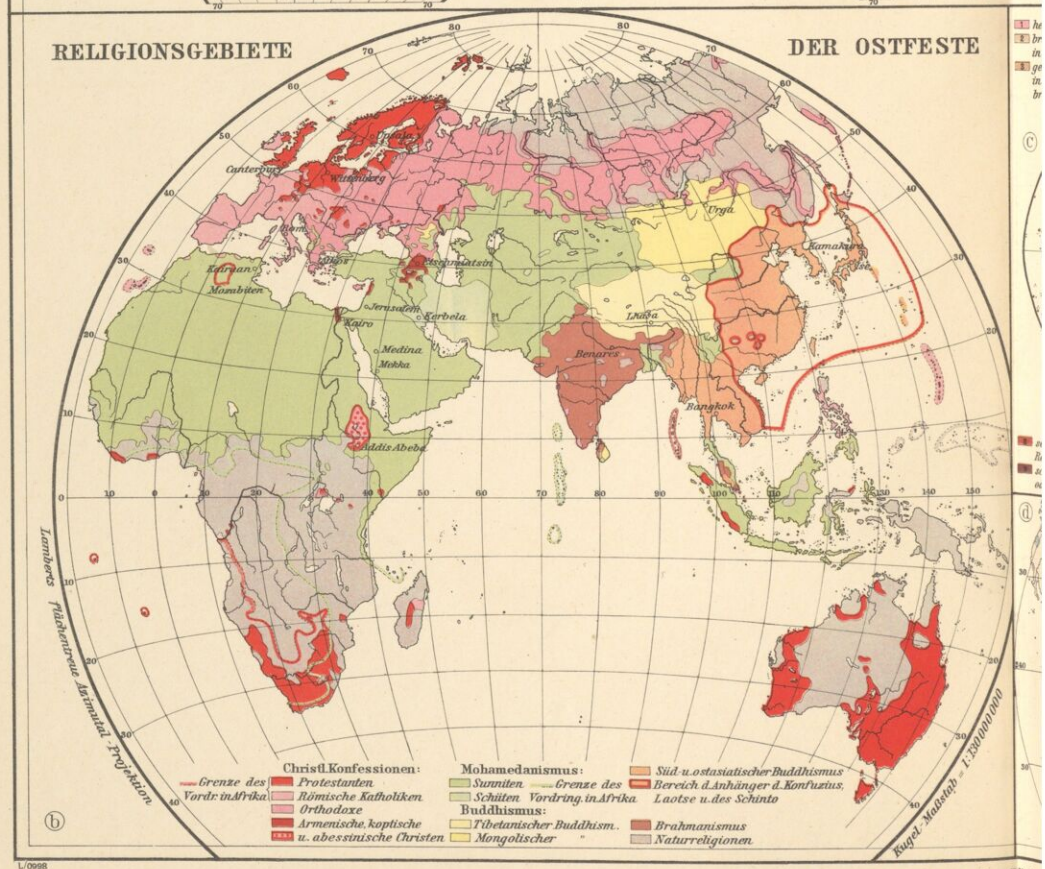

L/0998

Sämtliche Karten in flächentreue

GOTTFRIED WILHELM LEIBNIZ BIBLIOTHEK
NIEDERSÄCHSISCHE LANDESBIBLIOTHEK
Signatur: Bibliothek des Ernestinum Celle, K 1, [64] - -
PUBLIC DOMAIN

RELIGIONEN

Europäische Sprachen:
Romanische Sprachen
...sch, Italienisch, Rumänisch ... Spanisch ... Portugiesisch
...he Reststprachen ... Iranische Sprachen ... Hindusprachen
... Semitische Sprachen ... Hamitische Sprachen
...sprachen ... Bantusprachen ... Afrikanische Rest-
...(Hottentottisch, Buschmännisch, Pygmäisch)
...ua-Sprachen ... Australische Sprachen
... Drawidasprachen ... Austroasiatische Spr.
... Austronesische Sprachen
Fortsetzung der Legende siehe unten

Geteilte flächentreue Sinuslinien-Projektion
(Goode's Projektion)

Polynesische Sprachen

Uralische (Finnisch-Ugrische) Sprachen:
Magyarisch, Ostugrisch
Syrjänisch, Samojedisch
Finnisch, Estnisch, Lappisch, Wolgafinnisch
Palão-Asiatische Sprachen
Indianische Sprachen ... Eskimosprachen

1 hellrot, sogen. „weiß"
2 brünett, gelblich oder olivfarben in helleren Tönen
3 gelblich oder olivfarben in dunkleren Tönen, bräunlich
4 gelbliches Hellbraun
5 braun, z.T. gelblich
6 helleres Rotbraun
7 mehr oder weniger dunkles Rotbraun
8 sehr dunkles Rotbraun
9 schwarzbraun, braun oder grauschwarz

Mollweide's homalographische Projektion für die ganze Erdoberfläche

HAUTFARBEN DER MENSCHHEIT

Kugel-Maßstab = 1:260000000 Mittelmeridian 10° O.

Die Karte berücksichtigt nicht die Veränderungen, die durch die Ausbreitung der Europäer über die Erde entstanden sind

VERBREITUNG DER NEGER | DER CHINESEN

Mollweide's Proj. Maßstab 1:260000000

...ächentreuem Entwurf

GOTTFRIED WILHELM LEIBNIZ BIBLIOTHEK
NIEDERSÄCHSISCHE LANDESBIBLIOTHEK
Signatur: Bibliothek des Ernestinum Celle, K 1, [65] - -
PUBLIC DOMAIN



GOTTFRIED WILHELM LEIBNIZ BIBLIOTHEK
NIEDERSÄCHSISCHE LANDESBIBLIOTHEK

Signatur: Bibliothek des Ernestinum Celle, K 1, [66] - -

PUBLIC DOMAIN

Übrige Sprachenkarten:

Sprachgebiet der Deutschen in Mitteleuropa 19 d
Östliches Mitteleuropa 19 b
Europa 19 a
Sprachgebiete der Erde 11 a

GOTTFRIED WILHELM LEIBNIZ BIBLIOTHEK
NIEDERSÄCHSISCHE LANDESBIBLIOTHEK

Signatur: Bibliothek des Ernestinum Celle, K 1, [67] - -

PUBLIC DOMAIN

Gotha: Justus Perthes



Die neuen Grenzen im ehemals jugoslawischen Staatsgebiet sind noch nicht überall endgültig festgelegt

GOTTFRIED WILHELM LEIBNIZ BIBLIOTHEK
NIEDERSÄCHSISCHE LANDESBIBLIOTHEK
Signatur: Bibliothek des Ernestinum Celle, K 1, [68] - -
PUBLIC DOMAIN

Sydow-Wagners method. Schul-Atlas Nr. 12

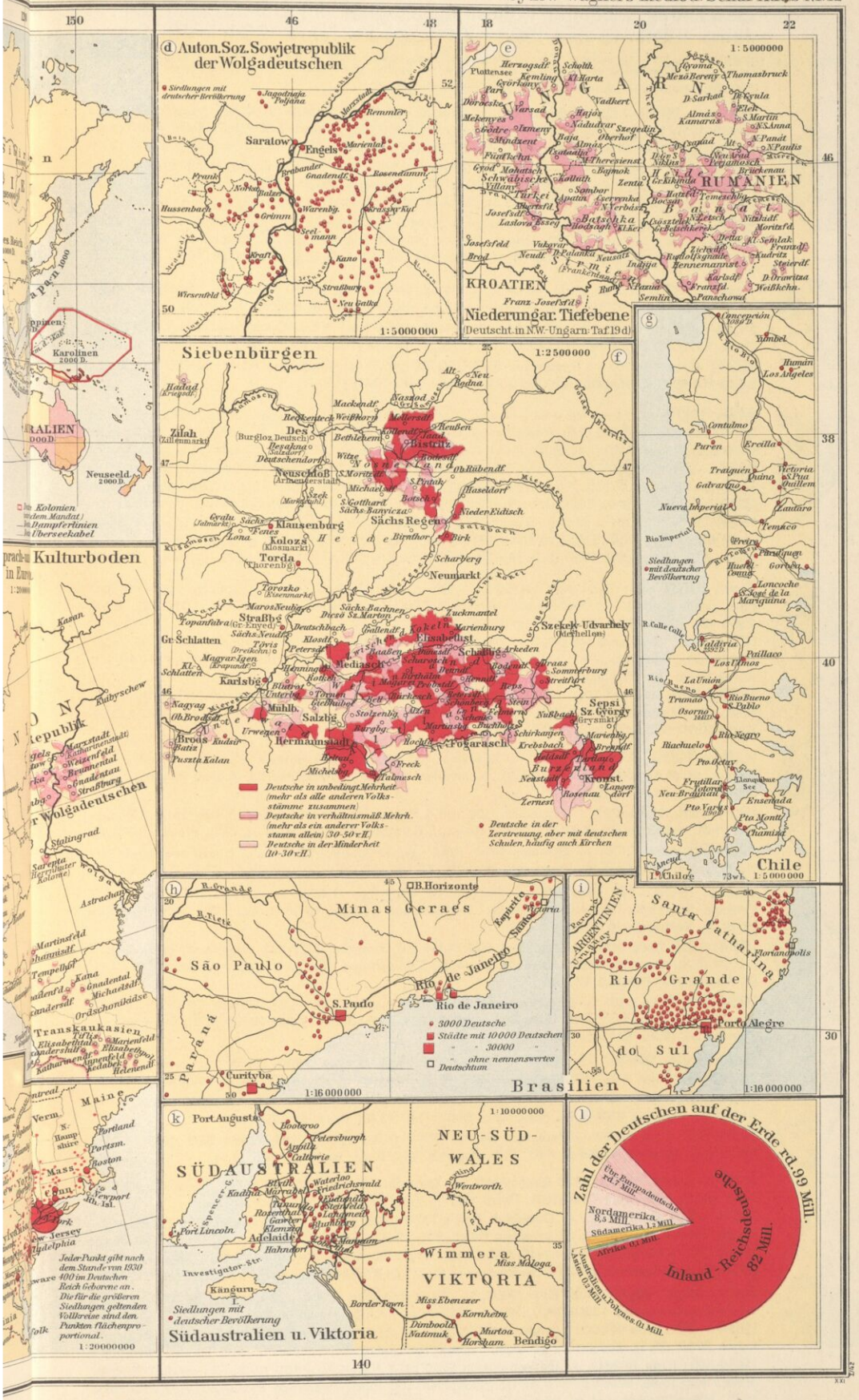

GOTTFRIED WILHELM LEIBNIZ BIBLIOTHEK
NIEDERSÄCHSISCHE LANDESBIBLIOTHEK
Signatur: Bibliothek des Ernestinum Celle, K 1, [69] - -
PUBLIC DOMAIN

Zu Karte 13c u. d

Gewinnung wichtiger Weltwirtschaftsgüter im Durchschnitt der Jahre 1909—13 und 1924—28 sowie im Jahre 1934 in 1000 t

Die Zahlen für 1909—13 beziehen sich auf die jetzigen Staatsgebiete. China ist aus den Angaben im allgemeinen wegen der zu großen Unsicherheit der Erntezahlen ausgeschaltet, nur bei Reis und Baumwolle ist es berücksichtigt

Die Diagramme beziehen sich auf den Durchschnitt der Jahre 1924—28

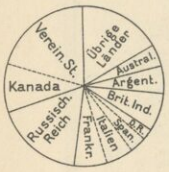

Weizen: 1909—13: Erde 102 860. — Russisches Reich 20 600 (20,0 %), Vereinigte Staaten 18 780 (18,3), Britisch-Indien 9580 (9,3), Frankreich 8860 (8,6), Kanada 5360 (5,3), Italien 4990 (4,9), Argentinien 4000 (3,9), Deutsches Reich 3770 (3,7), Spanien 3550 (3,5), Australien 2460 (2,4).
1924—28: Erde 113 240. — Vereinigte Staaten 22 560 (19,9 %), Russisches Reich 19 780 (17,5), Kanada 11 100 (9,8), Britisch-Indien 8920 (7,9), Frankreich 7620 (6,7), Argentinien 5880 (5,2), Italien 5740 (5,1), Australien 3910 (3,5), Spanien 3780 (3,3), Deutsches Reich 3080 (2,7).
1934: Erde 124 800. — Russisches Reich 30 410 (24,4 %), Vereinigte Staaten 13 520 (10,8), Britisch-Indien 9570 (7,7), Frankreich 9210 (7,4), Kanada 7510 (6,0), Argentinien 6550 (5,2), Italien 6340 (5,1), Spanien 5080 (4,0), Deutsches Reich 4530 (3,6), Australien 3630 (2,9).

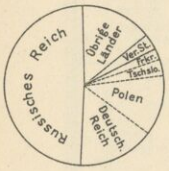

Roggen: 1909—13: Erde 45 040. — Russisches Reich 18 910 (42,0 %), Deutsches Reich 9590 (21,3), Polen 5710 (12,7), Frankreich 1330 (3,0), Vereinigte Staaten 920 (2,0).
1924—28: Erde 43 600. — Russisches Reich 21 500 (49,3 %), Deutsches Reich 7100 (16,3), Polen 5520 (12,7), Tschechoslowakei 1520 (3,4), Vereinigte Staaten 1300 (3,0), Frankreich 940 (2,2).
1934: Erde 44 100. — Russisches Reich 20 130 (45,7 %), Deutsches Reich 7610 (17,3), Polen 6460 (14,6), Tschechoslowakei 1520 (3,4), Frankreich 840 (1,9).

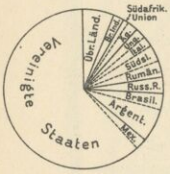

Mais: 1909—13: Erde 105 940. — Verein. Staaten 68 900 (65,0 %), Argentinien 4870 (4,6), Brasilien 3800 (3,6), Mexiko 3390 (3,2), Rumänien 3300 (3,1), Italien 2550 (2,4), Brit.-Indien 2100 (2,0), Ägypten 1540 (1,5), Ungarn 1510 (1,4), Russ. Reich 1340 (1,3), Südslawien 1300 (1,2), Südafrik. Union 750 (0,7).
1924—28: Erde 109 540. — Verein. Staaten 68 820 (62,9 %), Argentinien 6960 (6,4), Rumänien 4100 (3,8), Brasilien 3660 (3,3), Russ. Reich 3380 (3,1), Südslawien 2980 (2,8), Italien 2480 (2,3), Mexiko 2200 (2,0), Brit.-Indien 2020 (1,9), Ägypten 1980 (1,8), Ungarn 1800 (1,6), Südafrik. Union 1680 (1,5).
1934: Erde 90 400. — Verein. Staaten 34 980 (38,7 %), Argentinien 11 480 (12,7), Brasilien 5640 (6,2), Südslawien 5150 (5,7), Rumänien 4850 (5,3), Russ. Reich 3840 (4,2), Italien 3200 (3,5), Ungarn 2100 (2,3), Brit.-Indien 1930 (2,1), Mexiko 1720 (1,9), Südafrik. Union 1700 (1,9), Ägypten 1570 (1,7).

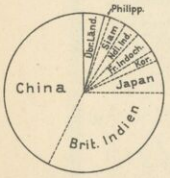

Reis: 1909—13: Erde etwa 140 000. — China etwa 62 000 (44 %), Britisch-Indien 48 630 (35), Japan 9090 (6,5), Französisch-Indochina 5390 (4), Niederländisch-Indien 4070 (3), Siam 2850 (2), Korea 1840 (1,5), Philippinen 820 (0,5).
1924—28: Erde etwa 148 000. — China etwa 62 000 (42 %), Britisch-Indien 47 320 (32), Japan 10 660 (7), Französisch-Indochina 6080 (4), Niederländisch-Indien 5180 (3,5), Siam 4740 (3), Korea 2680 (2), Philippinen 2140 (1,5).
1934: Erde etwa 125 000. — Britisch-Indien 45 510 (36 %), China etwa 39 000 (31), Japan 9620 (8), Niederländisch-Indien 5680 (4,5), Französisch-Indochina 5290 (4), Siam 4600 (3,5), Korea 3100 (2,5), Philippinen 2330 (2).

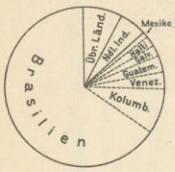

Kaffee: 1909—13: Erde 1210. — Brasilien 795 (65,7 %), Venezuela 63 (5,2), Trinidad und Tobago 51 (4,2), Guatemala 48 (4,0), Kolumbien 46 (3,8), Niederländisch-Indien 36 (3,0), Haïti 35 (2,9) Salvador 30 (2,5).
1924—28: Erde 1727. — Brasilien 1129 (65,4 %), Kolumbien 145 (8,4), Niederländisch-Indien 102 (5,9), Venezuela 66 (3,8), Guatemala 54 (3,1), Salvador 45 (2,6), Haïti 36 (2,1), Mexiko 30 (1,7).
1934/35: Erde 2190. — Brasilien 1410 (64,1 %), Kolumbien 204 (9,3), Niederländisch-Indien 113 (5,1), Salvador 61 (2,8), Venezuela 48 (2,2), Mexiko 42 (1,9), Guatemala 41 (1,9), Kuba 32 (1,5).

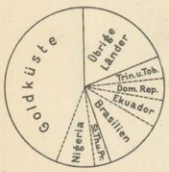

Kakao: 1909—13: Erde 236. — Ekuador 37 (15,7 %), Goldküste 35 (14,8), St. Thomé und Principe 35 (14,7), Brasilien 32 (13,6), Trinidad und Tobago 19 (8,1), Dominikanische Republik 18 (7,6), Venezuela 16 (6,8).
1924—28: Erde 505. — Goldküste 224 (44,4 %), Brasilien 58 (11,5), Nigeria 43 (8,5), Ekuador 27 (5,3), Dominikanische Republik 22 (4,4), Trinidad und Tobago 21 (4,2), Venezuela 18 (3,6), St. Thomé und Principe 17 (3,4).
1934/35: Erde 690. — Goldküste 263 (38,1 %), Brasilien 100 (14,5), Nigeria 70 (10,1), Elfenbeinküste 42 (6,1), Dominikanische Republik 28 (4,1), Französisch-Kamerun 24 (3,5), Trinidad und Tobago 20 (2,9), Ekuador 20 (2,9).

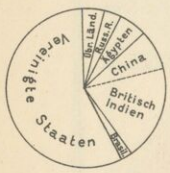

Baumwolle: 1909—13: Erde 4796. — Vereinigte Staaten 2830 (59,0 %), Britisch-Indien 780 (16,3), China 480 (10,0), Ägypten 310 (6,5), Russisches Reich 196 (4,1), Brasilien 90 (1,9).
1924—28: Erde 5610. — Vereinigte Staaten 3260 (58,1 %), Britisch-Indien 1050 (18,7), China 410 (7,3), Ägypten 330 (5,9), Russisches Reich 190 (3,3), Brasilien 120 (2,1).
1934/35: Erde 5180. — Vereinigte Staaten 2090 (40,3 %), Britisch-Indien 880 (17,0), China 680 (13,1), Russisches Reich 410 (7,9), Ägypten 340 (6,6), Brasilien 305 (5,9).

Rübenzucker: 1909—13: Erde 7940. — Deutsches Reich 1870 (23,6 %), Russisches Reich 1435 (18,1), Frankreich 770 (9,8), Polen 690 (8,7), Vereinigte Staaten 630 (7,9).
1924—28: Erde 8430. — Deutsches Reich 1670 (19,8 %), Tschechoslowakei 1260 (14,9), Vereinigte Staaten 1010 (11,9), Russisches Reich 960 (11,4), Frankreich 790 (9,4), Polen 590 (7,0).
1934/35: Erde 8880. — Deutsches Reich 1510 (17,0 %), Russ. Reich 1440 (16,2), Frankreich 1100 (12,4), Verein. Staaten 1050 (11,8), Großbritannien 620 (7,0), Tschechoslowakei 560 (6,3), Polen 400 (4,5).

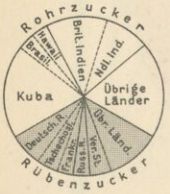

Rohrzucker: 1909—13: Erde 9580. — Britisch-Indien 2400 (25,1 %), Kuba 2100 (21,9), Niederländisch-Indien 1350 (14,1), Hawaii 520 (5,4), Philippinen 370 (3,9).
1924—28: Erde 14 680. — Kuba 4850 (33,0 %), Britisch-Indien 2990 (20,4), Niederländisch-Indien 2250 (15,3), Brasilien 770 (5,2), Hawaii 750 (5,1).
1934/35: Erde 14 340. — Britisch-Indien 3100 (21,7 %), Kuba 2460 (17,2), Formosa 970 (6,8), Hawaii 830 (5,8), Brasilien 770 (5,4), Philippinen 750 (5,2), Puertorico 670 (4,7), Australien 670 (4,7), Niederländisch-Indien 495 (3,5).

GOTTFRIED WILHELM LEIBNIZ BIBLIOTHEK
NIEDERSÄCHSISCHE LANDESBIBLIOTHEK
Signatur: Bibliothek des Ernestinum Celle, K 1, [70] - -
PUBLIC DOMAIN

Übrige Karten der Wirtschaftsformen:

Asien 46f
Afrika 52f

Übrige Karten der Landbauzonen:

Europa 17c
Nordamerika 55g

Übrige Karten der Gütererzeugung:

Mitteleuropa 23c, Rückseiten von 24—29
Mittelmeergebiet 36a u. b
West- und Nordeuropa 40a—g
Asien 46g u. h
Afrika 52g
Australien 52i u. m
Nordamerika 55h u. k
Südamerika 59f

GOTTFRIED WILHELM LEIBNIZ BIBLIOTHEK
NIEDERSÄCHSISCHE LANDESBIBLIOTHEK

Signatur: Bibliothek des Ernestinum Celle, K 1, [71] - -

PUBLIC DOMAIN

DIE WIRTSCHAF

Gotha: Justus Perthes

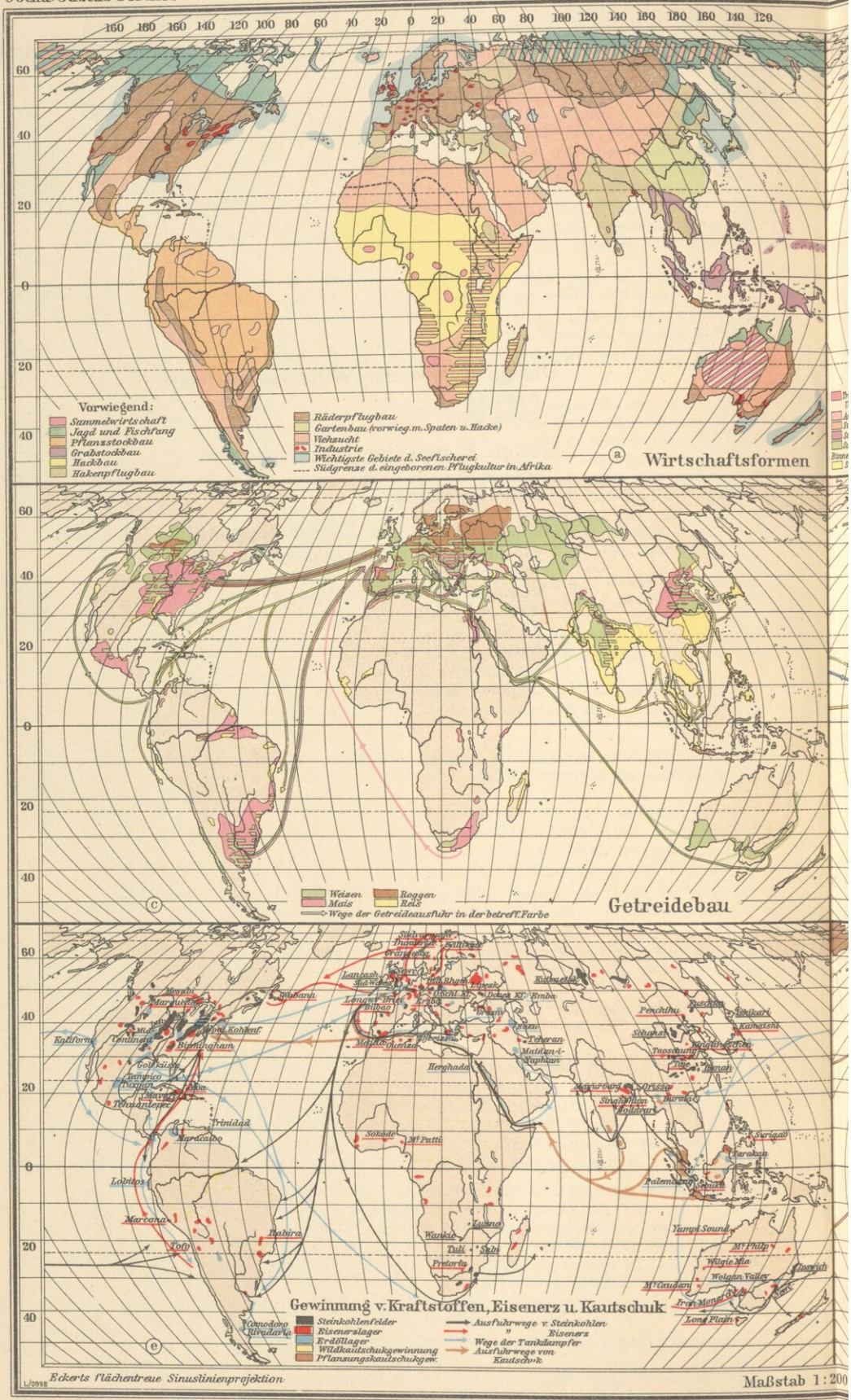

Erklärung für Karte 13 (f):

- Boreale Region Eurasiens u. Nordamerikas (Extens. Standzucht v. Rind, Schwein, Schaf u. Pferd, Pelztierfarm.)
- Ostamerikan. kalifornische u. zentraleurop. Region (Intens. Zucht v. Pferd, Rind, Schwein u. Geflügel)
- Nordwesteuropäische Region (Vorwiegend intensive Schafzucht)
- Westamerikanische Region (Vorwiegend extensive Schafzucht)
- Regionen, die höchstens Hund u. Katze als Haustiere kennen
- Arktoeurasische Region (Nomadische Rentierzucht)
- Mediterrane Region (Schaf, Ziege, Ochse, Büffel, Ese
- Innerasiatische Region (Extens. nomad. Zucht v. Pferd,
- Wüstenregionen (Afrika-Arabien: Dromedar, Pferd,
- Indische Region (Buckelrind, Büffel, Schaf, Elefant,
- Ostasiatische Region (Schwein, Huhn, Wasserbüffel
- Afrikanische, mittel- und innersüdamerikanische Reg

GOTTFRIED WILHELM LEIBNIZ BIBLIOTHEK
NIEDERSÄCHSISCHE LANDESBIBLIOTHEK
Signatur: Bibliothek des Ernestinum Celle, K 1, [72] - -
PUBLIC DOMAIN

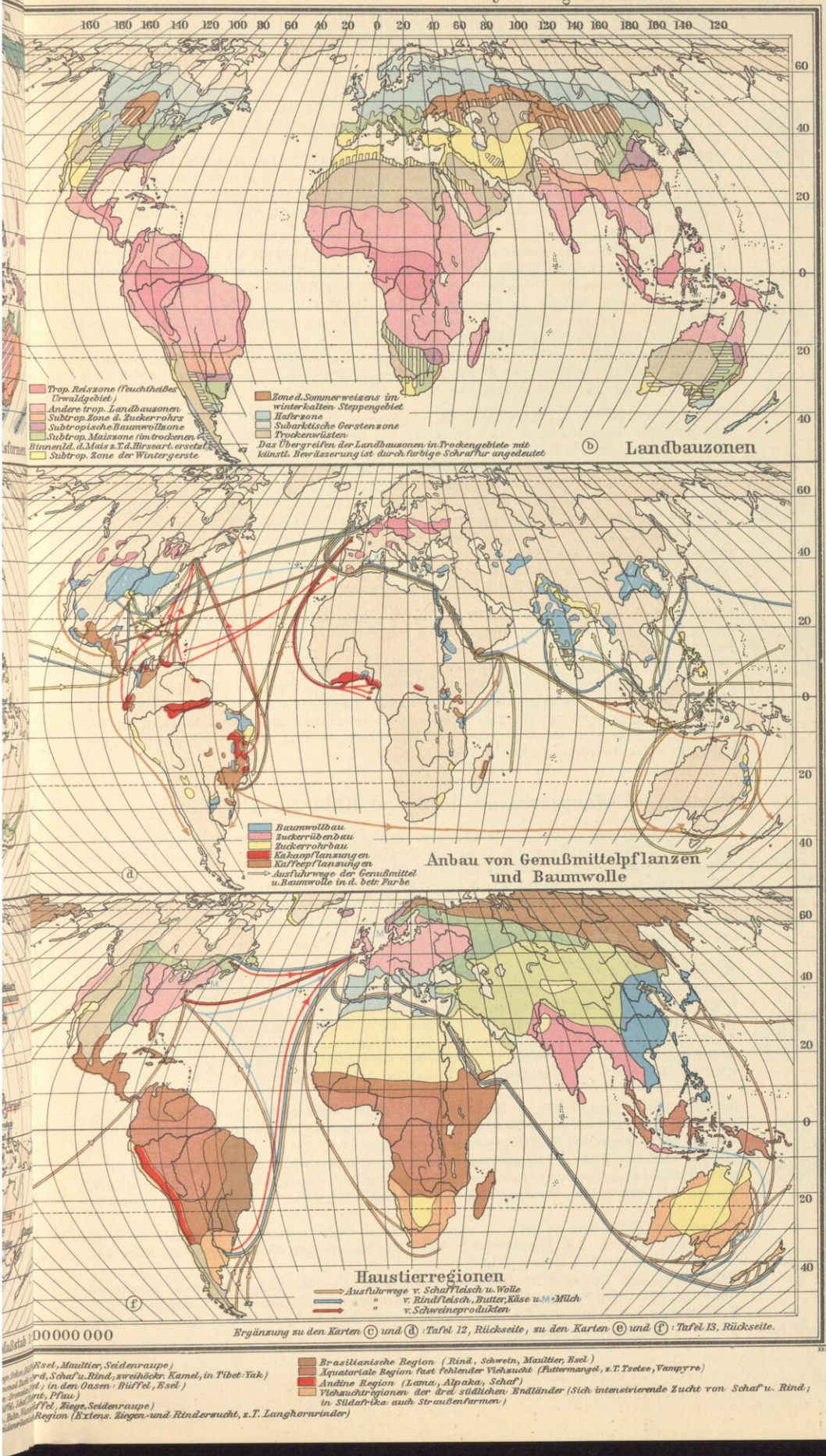

00000000

Ergänzung zu den Karten ⓒ und ⓓ: Tafel 12, Rückseite, zu den Karten ⓔ und ⓕ: Tafel 13, Rückseite.

Brasilianische Region (Rind, Schwein, Maultier, Esel)
Äquatoriale Region fast fehlender Viehzucht (Futtermangel, z. T. Tsetse, Vampyre)
Andine Region (Lama, Alpaka, Schaf)
Viehzuchtregionen der drei südlichen Endländer (Sich intensivierende Zucht von Schaf u. Rind; in Südafrika auch Straußenfarmen)

GOTTFRIED WILHELM LEIBNIZ BIBLIOTHEK
NIEDERSÄCHSISCHE LANDESBIBLIOTHEK

Signatur: Bibliothek des Ernestinum Celle, K 1, [73] - -

PUBLIC DOMAIN

Zu Karte 13 e u. f

Gewinnung wichtiger Weltwirtschaftsgüter im Durchschnitt der Jahre 1909—13 und 1924—28 sowie im Jahre 1934 in 1000 t

Die Zahlen für 1909—13 beziehen sich auf die jetzigen Staatsgebiete (Fortsetzung)
Die Diagramme beziehen sich auf den Durchschnitt der Jahre 1924—28

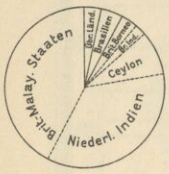

Kautschuk: 1909—13: Erde 81. — Brasilien 38 (47,5 %), Mexiko 6,1 (7,5), Britisch-Borneo und Sarawak 5,3 (6,6), Ceylon 4,7 (5,8), Niederländisch-Indien 4,6 (5,6), Britisch-Indien 0,5 (0,6), Britisch-Malayische Staaten 0,2 (0,2).
1924—28: Erde 576. — Britisch-Malayische Staaten 243 (42,2 %), Niederländisch-Indien 208 (36,1), Ceylon 51 (8,9), Brasilien 27 (4,7), Britisch-Borneo u. Sarawak 16 (2,8), Britisch-Indien 10 (1,7).
1934: Erde 1031. — Britisch-Malayische Staaten 475 (46,1 %), Niederländisch-Indien 384 (37,3), Ceylon 80 (7,8), Britisch-Borneo und Sarawak 29 (2,8), Indochina 20 (1,9), Britisch-Indien 12 (1,2), Brasilien 8 (0,8).



Eisenerz: 1909—13: Erde 144 000. — Vereinigte Staaten 54 100 (38 %), Lothringen 17 800 (12), Frankreich ohne Lothringen 16 700 (12), Großbritannien 14 900 (10), Spanien 8800 (6), Luxemburg 6400 (4,4), Deutsches Reich ohne Lothringen 6300 (4,4), Russ. Reich 6100 (4,2), Schweden 5800 (4).
1924—28: Erde 151 900. — Vereinigte Staaten 62 700 (41 %), Frankreich ohne Lothringen 22 900 (15), Lothringen 16 900 (11), Großbritannien 9700 (6), Schweden 7500 (5), Luxemburg 6800 (4,5), Deutsches Reich 5700 (3,8).
1934: Erde 118 900. — Frankreich 32 000 (27 %), Vereinigte Staaten 25 000 (21), Russisches Reich 21 700 (18), Großbritannien 10 800 (9), Schweden 5300 (5), Deutsches Reich 4300 (3,7), Luxemburg 3800 (3,2), Spanien 2100 (1,9).



Steinkohle: 1909—13: Erde 1 096 000. — Vereinigte Staaten 463 000 (42 %), Großbritannien 274 000 (25), Deutsches Reich (ohne Saargebiet und Ost-Oberschlesien) 123 000 (11), Saargebiet 10 900 (1), Frankreich 41 900 (3,8), Gebiet des heutigen Polen 35 500 (3,2), Belgien 23 300 (2,1), Russisches Reich (ohne Polen 21 900 (2), Japan 17 900 (1,6), Britisch-Indien 13 700 (1,3).
1924—28: Erde 1 284 000. — Vereinigte Staaten 538 600 (42 %), Großbritannien 230 600 (18), Deutsches Reich ohne Saargebiet 140 400 (11), Saargebiet 13 600 (1,1), Frankreich 49 800 (3,9), Polen 35 200 (2,7), Japan 29 400 (2,3), Belgien 25 400 (2), Russ. Reich 23 400 (1,8), Brit.-Indien 20 800 (1,6).
1934: Erde 1 089 000. — Vereinigte Staaten 377 900 (35 %), Großbritannien 224 500 (21), Deutsches Reich mit Saargebiet 136 200 (13), Russisches Reich 82 600 (7,6), Frankreich 47 600 (4,4), Japan 35 900 (3,3), Polen 29 200 (2,7), China 29 000 (2,7), Belgien 26 400 (2,4), Britisch-Indien 20 400 (1,9), Niederlande 12 300 (1,1), Südafrikanische Union 12 200 (1,1), Tschechoslowakei 10 800 (1,0).



Erdöl (in Mill. Barrels, 1 Barrel = 1,59 hl): **1909—13:** Erde 339. — Vereinigte Staaten 214 (63 %), Russisches Reich 66 (19), Mexiko 13 (3,8), Rumänien 12 (3,5), Niederländisch-Indien 11 (3,2), Peru 1,5 (0,5), Iran 0,4 (0,1).
1924—28: Erde 1150. — Vereinigte Staaten 806 (70 %), Mexiko 95 (8), Iran 52 (4,5), Venezuela 48 (4,2), Russ. Reich 45 (3,9), Niederländisch-Indien 26 (2,3), Rumänien 24 (2,1), Peru 10 (0,9).
1934: Erde 1512. — Vereinigte Staaten 909 (60 %), Russisches Reich 175 (12), Venezuela 138 (9,1), Rumänien 62 (4,1), Iran 58 (3,8), Niederländisch-Indien 46 (3,0), Mexiko 38 (2,5), Kolumbien 17 (1,1), Peru 14 (0,9), Argentinien 14 (0,9), Trinidad 11 (0,7), Britisch-Indien 9 (0,6), Irak 4,0 (0,3), Polen 3,9 (0,3), Deutsches Reich 2,2 (0,1).

Bestand an Haustieren um 1913 und 1934 (in Mill. Stück)

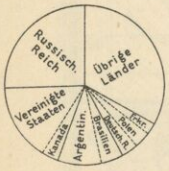

Pferde: 1913: Erde ca. 125. — Russisches Reich 35,5, Vereinigte Staaten 23,0, Argentinien 8,3, Brasilien 7,9, Deutsches Reich 3,8, Polen 3,5, Frankreich 3,3, Kanada 2,9, Australien 2,5, Großbritannien und Nordirland 1,7, Britisch-Indien 1,7, Japan 1,6.
1934: Erde ca. 100. — Russisches Reich 16,6, Vereinigte Staaten 11,8, Argentinien 9,9, Brasilien 6,8, Polen 3,8, Deutsches Reich 3,4, Kanada 3,0, Frankreich 2,8, Britisch-Indien 2,3, Mandschurei 2,2, Rumänien 2,0, Mexiko 1,9, Australien 1,8, Japan 1,5, Südslawien 1,2, Großbritannien und Nordirland 1,1.



Rinder: 1913: Erde ca. 550. — Britisch-Indien 132,4, Vereinigte Staaten 63,7, Russisches Reich 60,3, Brasilien 30,7, Argentinien 25,9. Deutsches Reich 18,5, Frankreich 15,3, Australien 13,5, Großbritannien und Irland 11,8, Südafrikanische Union 5,8.
1934: Britisch-Indien 158,6, Vereinigte Staaten 60,7, Brasilien 42,5, Russisches Reich 38,6, Argentinien 32,2, China 22,3, Deutsches Reich 19,3, Australien und Neuseeland 17,1, Frankreich 15,7, Südafrikanische Union 10,6, Mexiko 10,1, Polen 9,0, Kanada 9,0, Großbritannien und Nordirland 8,7, Kolumbien 8,0, Italien 7,1, Madagaskar 6,2, Tanganjika (Deutsch-Ostafrika) 5,5, Türkei 5,2, Siam 5,1.

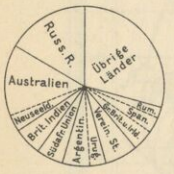

Schafe: 1913: Erde ca. 670. — Russisches Reich 120,8, Australien 85,1, Vereinigte Staaten 52,8, Argentinien 43,2, Britisch-Indien 36,6, Südafrikanische Union 35,8, Großbritannien und Irland 27,6, Uruguay 26,3, Neuseeland 24,2, Spanien 16,4, Rumänien 12,1.
1934: Australien 113,0, Vereinigte Staaten 50,0, Südafrikanische Union 46,1, Argentinien 44,4, Britisch-Indien 43,5, Russisches Reich ca. 40, Neuseeland 28,5, Großbritannien und Nordirland 24,9, Spanien 19,1, Uruguay 15,4, Rumänien 12,3, Peru 11,2, Türkei 11,1, China 11,0, Brasilien 10,7, Italien 10,1.

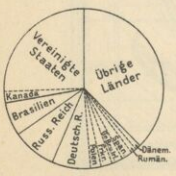

Schweine: 1913: Erde ca. 240. — Vereinigte Staaten 59,5, Deutsches Reich 22,5, Russisches Reich 20,3, Brasilien 18,4, Frankreich 7,5, Polen 5,5, Kanada 3,4, Großbritannien und Irland 3,3, Ungarn 3,3, Spanien 2,7, Dänemark 1,5.
1934: Vereinigte Staaten 37,0, Deutsches Reich 23,3, Brasilien 22,1, China 18,8, Russisches Reich 12,1, Frankreich 7,0, Polen 5,8, Spanien 5,1, Mandschurei 4,9, Dänemark 4,5, Argentinien 3,8, Großbritannien und Nordirland 3,8, Mexiko 3,7, Kanada 3,7, Tschechoslowakei 3,4, Ungarn 3,2, Rumänien 3,0, Österreich 2,8.

GOTTFRIED WILHELM LEIBNIZ BIBLIOTHEK
NIEDERSÄCHSISCHE LANDESBIBLIOTHEK
Signatur: Bibliothek des Ernestinum Celle, K 1, [74] - -
PUBLIC DOMAIN

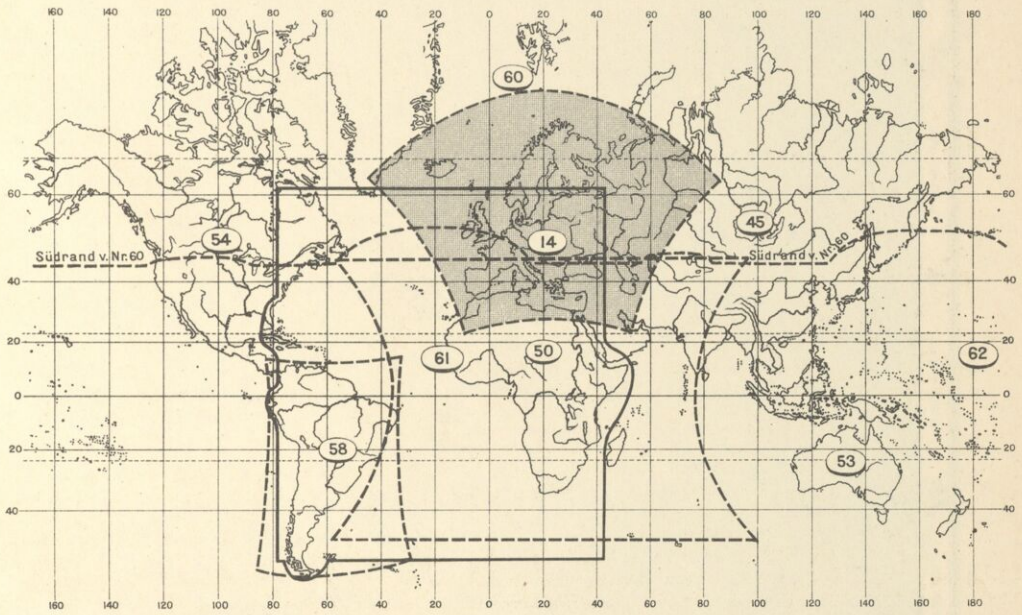

14	Europa, Übersicht des Reliefs	1:20 000 000
45	Asien	1:40 000 000
50	Afrika	1:40 000 000
53	Australien und Subaustralische Inselwelt	1:20 000 000
54	Nordamerika	1:40 000 000
58	Südamerika	1:20 000 000
60	Nordpolarkarte	1:30 000 000
61	Atlantischer Ozean Politische Gliederung der dargestellten Erdteile	1:50 000 000
62	Pazifischer Ozean Politische Gliederung der dargestellten Erdteile	1:75 000 000

GOTTFRIED WILHELM LEIBNIZ BIBLIOTHEK
NIEDERSÄCHSISCHE LANDESBIBLIOTHEK

Signatur: Bibliothek des Ernestinum Celle, K 1, [75] - -

PUBLIC DOMAIN

Gotha: Justus Perthes



Bonne'sche Projektion. Radius des 50. Parallelkreises (in Proj. u. Msth. der Karte 1 : 20 000 000) = 268 mm.

Maßstab 1 : 20

Höhen- und Tiefen in abgestuften Höhenstufen der Karten in kleinerem

GOTTFRIED WILHELM LEIBNIZ BIBLIOTHEK
NIEDERSÄCHSISCHE LANDESBIBLIOTHEK

Signatur: Bibliothek des Ernestinum Celle, K 1, [76] - -

PUBLIC DOMAIN



GOTTFRIED WILHELM LEIBNIZ BIBLIOTHEK
NIEDERSÄCHSISCHE LANDESBIBLIOTHEK
Signatur: Bibliothek des Ernestinum Celle, K 1, [77] - -
PUBLIC DOMAIN

GOTTFRIED WILHELM LEIBNIZ BIBLIOTHEK
NIEDERSÄCHSISCHE LANDESBIBLIOTHEK

Signatur: Bibliothek des Ernestinum Celle, K 1, [78] - -

PUBLIC DOMAIN

Übrige Karten zur Länderkunde von Europa:

Klima 16a—d
Boden, Vegetation, Landwirtschaft, Rassische Gliederung 17a—d
Bevölkerungsverteilung 18
Politische Gliederung und Hauptverkehrswege 18A
Sprachen und Religionen 19
Bäuerliche Siedlung 23a u. b
Wirtschaft 23c, 36a u. b, 40a—g, Rückseiten von 24—29
Kolonialmächte 10b u. c

Übrige geologische und tektonische Karten:

Mitteleuropa 21, 22d
Andere Erdteile 6a—e, 46e, 52h

GOTTFRIED WILHELM LEIBNIZ BIBLIOTHEK
NIEDERSÄCHSISCHE LANDESBIBLIOTHEK

Signatur: Bibliothek des Ernestinum Celle, K 1, [79] - -

PUBLIC DOMAIN

Gotha: Justus Perthes

EUROPA

Geologie, Tektonik



Bonne'sche Projektion

Absatzgesteine, nach dem chronologi

1 *Alluvium* | 2 *Diluvium* | 3 *Jungtertiär* (Pliozän, Miozän) | 4 *Alttertiär* (Oligozän, Eozän) | 5 *Kreide*

Erstarrungsgesteine, nach dem petrographischen Prinzip

11 *Gang- und Ergußgesteine* | 12 *Tiefengeste*

GOTTFRIED WILHELM LEIBNIZ BIBLIOTHEK
NIEDERSÄCHSISCHE LANDESBIBLIOTHEK

Signatur: Bibliothek des Ernestinum Celle, K 1, [80] - -

PUBLIC DOMAIN

Sydow-Wagners method. Schul-Atlas Nr. 15



GOTTFRIED WILHELM LEIBNIZ BIBLIOTHEK
NIEDERSÄCHSISCHE LANDESBIBLIOTHEK
Signatur: Bibliothek des Ernestinum Celle, K 1, [81] - -
PUBLIC DOMAIN

GOTTFRIED WILHELM LEIBNIZ BIBLIOTHEK
NIEDERSÄCHSISCHE LANDESBIBLIOTHEK

Signatur: Bibliothek des Ernestinum Celle, K 1, [82] - -

PUBLIC DOMAIN

Übrige Karten zur Länderkunde von Europa:

Geologie, Tektonik 15
Boden, Vegetation, Landwirtschaft, Rassische Gliederung, 17a—d
Tierwelt 9c
Bevölkerungsverteilung 18
Politische Gliederung und Hauptverkehrswege 18A
Sprachen und Religionen 19
Deutschtum 12b, d—f
Bäuerliche Siedlung 23a u. b
Wirtschaft 23c, Rückseiten von 24—29, 36a u. b, 40a—g
Kolonialmächte 10b u. c

Übrige Klimakarten:

Mitteleuropa 22a—c
Asien 46a—d
Afrika 52a—d
Australien 52k u. l
Nordamerika 55a—d
Südamerike 59b—e
Ganze Erde 7a—f, 8a—c

Übrige Karten zur Ozeanographie:

Meeresrelief 61, 62, 5b
Bedeckung des Meeresbodens 6e
Isothermen des Oberflächenwassers 8b
Isohalinen 8a, 17a
Meeresströmungen 9a u. b
Gezeiten 40a u. b

GOTTFRIED WILHELM LEIBNIZ BIBLIOTHEK
NIEDERSÄCHSISCHE LANDESBIBLIOTHEK

Signatur: Bibliothek des Ernestinum Celle, K 1, [83] - -

PUBLIC DOMAIN

Gotha: Justus Perthes

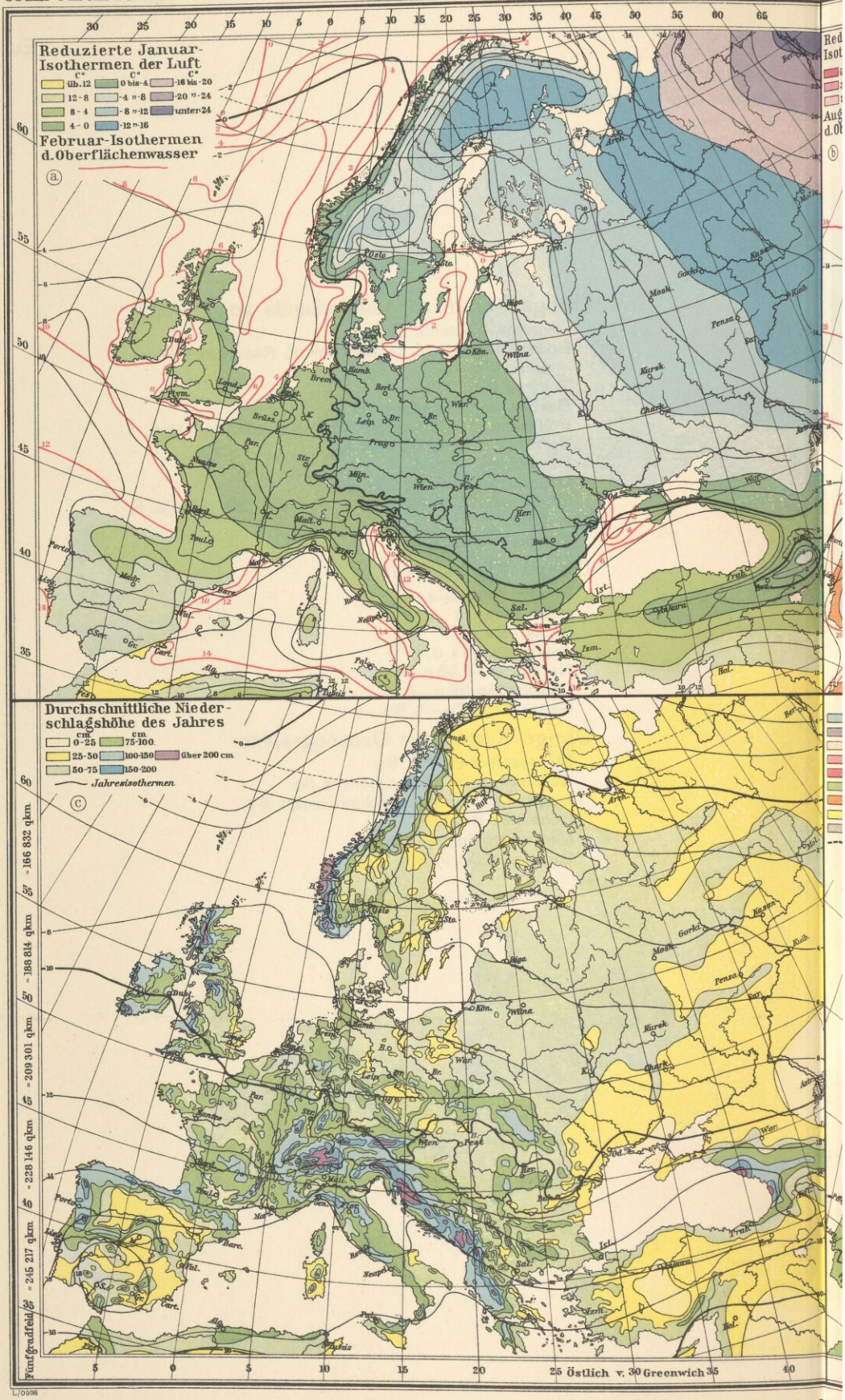

Maßstab = 1:30

Bonne'sche Projek

GOTTFRIED WILHELM LEIBNIZ BIBLIOTHEK
NIEDERSÄCHSISCHE LANDESBIBLIOTHEK
Signatur: Bibliothek des Ernestinum Celle, K 1, [84] - -
PUBLIC DOMAIN

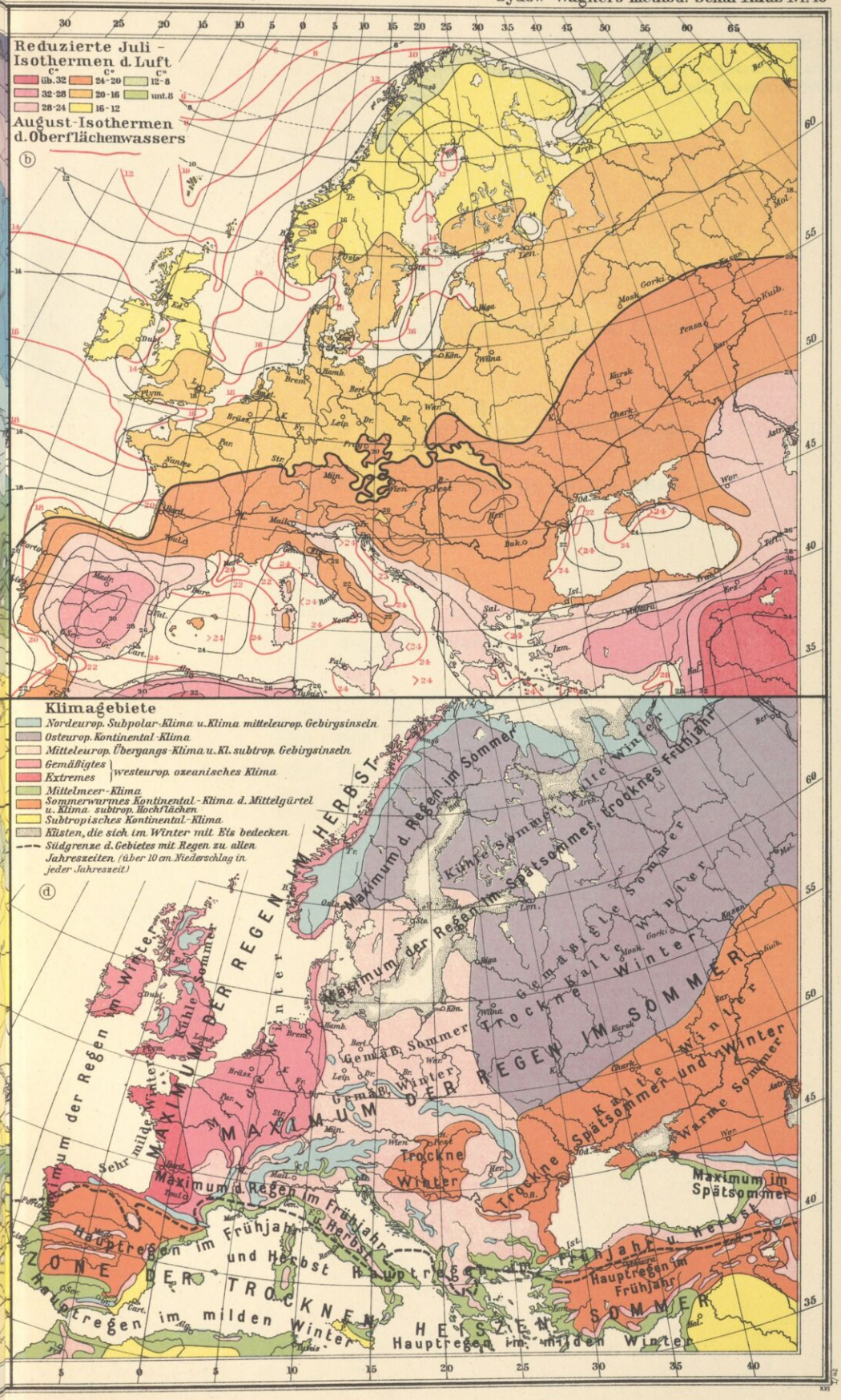

Maßstab 1 : 30 000 000
Projektion

GOTTFRIED WILHELM LEIBNIZ BIBLIOTHEK
NIEDERSÄCHSISCHE LANDESBIBLIOTHEK
Signatur: Bibliothek des Ernestinum Celle, K 1, [85] - -
PUBLIC DOMAIN



GOTTFRIED WILHELM LEIBNIZ BIBLIOTHEK
NIEDERSÄCHSISCHE LANDESBIBLIOTHEK

Signatur: Bibliothek des Ernestinum Celle, K 1, [86] - -

PUBLIC DOMAIN

Übrige Karten zur Länderkunde von Europa:

Geologie, Tektonik 15
Klima 16 a—d
Tierwelt 9 c
Bevölkerungsverteilung 18
Politische Gliederung und Hauptverkehrswege 18 A
Sprachen und Religionen 19
Deutschtum 12 b, d—f
Wirtschaft 23 c, Rückseiten von 24—29, 36 a u. b, 40 a—g
Bäuerliche Siedlung 23 a u. b
Kolonialmächte 10 b u. c

Übrige Bodenkarten:

Afrika 52 e
Nordamerika 55 e

Übrige Vegetationskarten:

Ganze Erde 9 a

Übrige Karten der Landbauzonen:

Nordamerika 55 g
Ganze Erde 13 b

Übrige Rassenkarten:

Ganze Erde 10 a
Hautfarben der Menschheit 11 c

GOTTFRIED WILHELM LEIBNIZ BIBLIOTHEK
NIEDERSÄCHSISCHE LANDESBIBLIOTHEK

Signatur: Bibliothek des Ernestinum Celle, K 1, [87] - -

PUBLIC DOMAIN

Gotha: Justus Perthes



L/0998

Maßstab = 1:300

Bonne'sche Projektion

GOTTFRIED WILHELM LEIBNIZ BIBLIOTHEK
NIEDERSÄCHSISCHE LANDESBIBLIOTHEK
Signatur: Bibliothek des Ernestinum Celle, K 1, [88] - -
PUBLIC DOMAIN

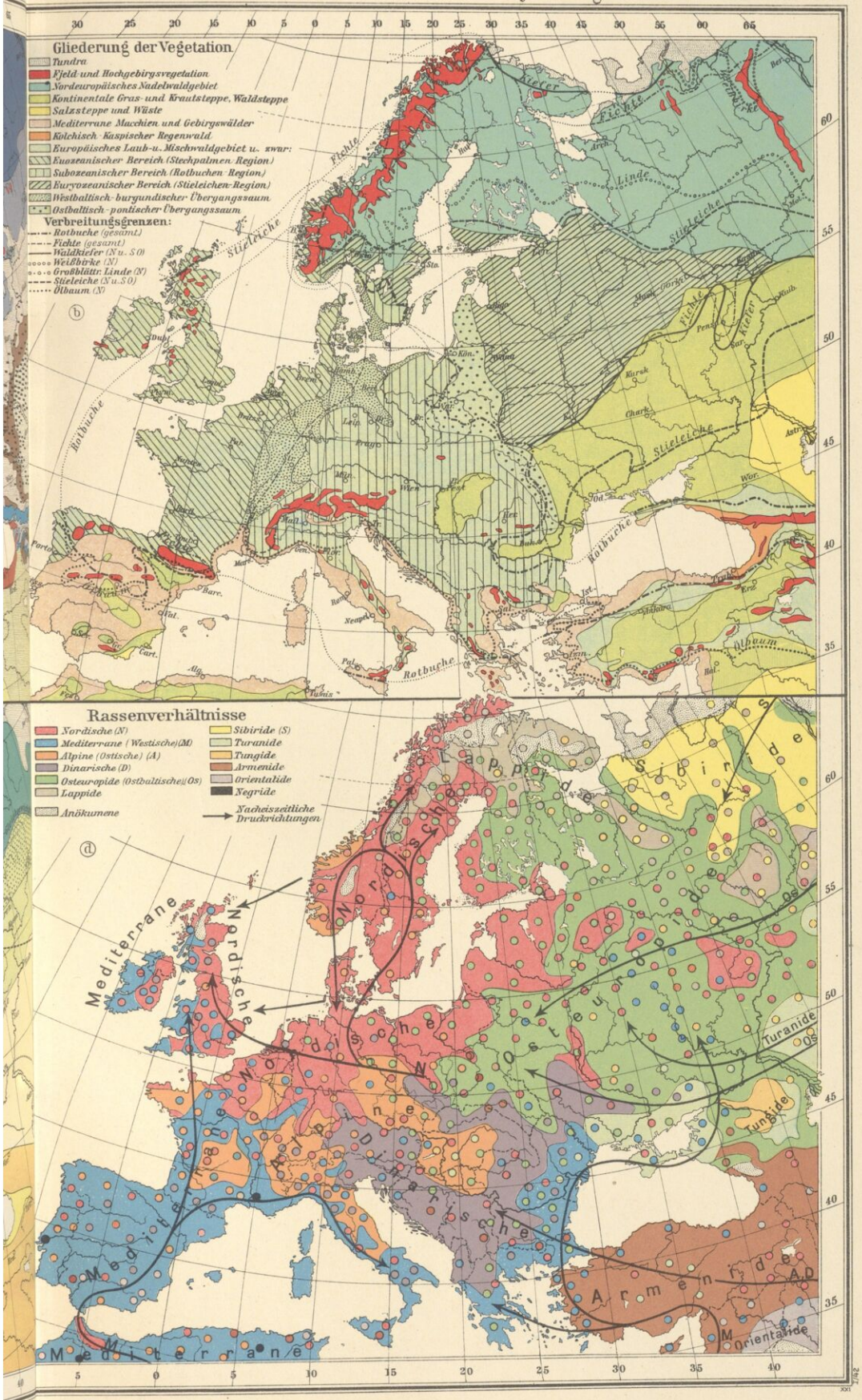

Maßstab 1:30 000 000
Projektion

GOTTFRIED WILHELM LEIBNIZ BIBLIOTHEK
NIEDERSÄCHSISCHE LANDESBIBLIOTHEK
Signatur: Bibliothek des Ernestinum Celle, K 1, [89] - -
PUBLIC DOMAIN

GOTTFRIED WILHELM LEIBNIZ BIBLIOTHEK
NIEDERSÄCHSISCHE LANDESBIBLIOTHEK

Signatur: Bibliothek des Ernestinum Celle, K 1, [90] - -

PUBLIC DOMAIN

Übrige Karten zur Länderkunde von Europa:

Geologie, Tektonik 15
Klima 16a—d
Boden, Vegetation, Landwirtschaft, Rassische Gliederung 17a—d
Politische Gliederung und Hauptverkehrswege 18A
Sprachen und Religionen 19
Bäuerliche Siedlung 23a u. b
Wirtschaft 23c, Rückseiten von 24—29, 36a u. b, 40a—g
Kolonialmächte 10b u. c

Übrige Karten der Bevölkerungsverteilung:

Mitteleuropa 19d
Süd- und Ostasien 46i
Ganze Erde 10a

Europäische Stadtpläne:

(meist 1 : 250 000)

Berlin 24a
Hamburg mit Umgegend 20a
Hamburger Hafen 25a
Ruhrgebiet 27b
Köln 27a
Oberschlesisches Industriegebiet 29a
Breslau 26a
Dresden 26b
Leipzig 24b
München 24c
Prag 29b
Wien 32a
Zürich 33b
Bern 33a
Amsterdam 25c
Brüssel 25b
Paris 41a
London 42b
Madrid 39b
Lissabon 39a
Rom 38b
Neapel mit Umgebung 38c
Venedig 38a
Athen-Piräus 37d
Konstantinopel 37a
Belgrad 35b
Bukarest 35c
Budapest 34a
Warschau 35a
Stockholm 43c
Oslo 43b
Moskau 44b
Leningrad 44c

GOTTFRIED WILHELM LEIBNIZ BIBLIOTHEK
NIEDERSÄCHSISCHE LANDESBIBLIOTHEK

Signatur: Bibliothek des Ernestinum Celle, K 1, [91] - -

PUBLIC DOMAIN

Gotha: Justus Perthes

EUROPA

Verteilung der Bevölke

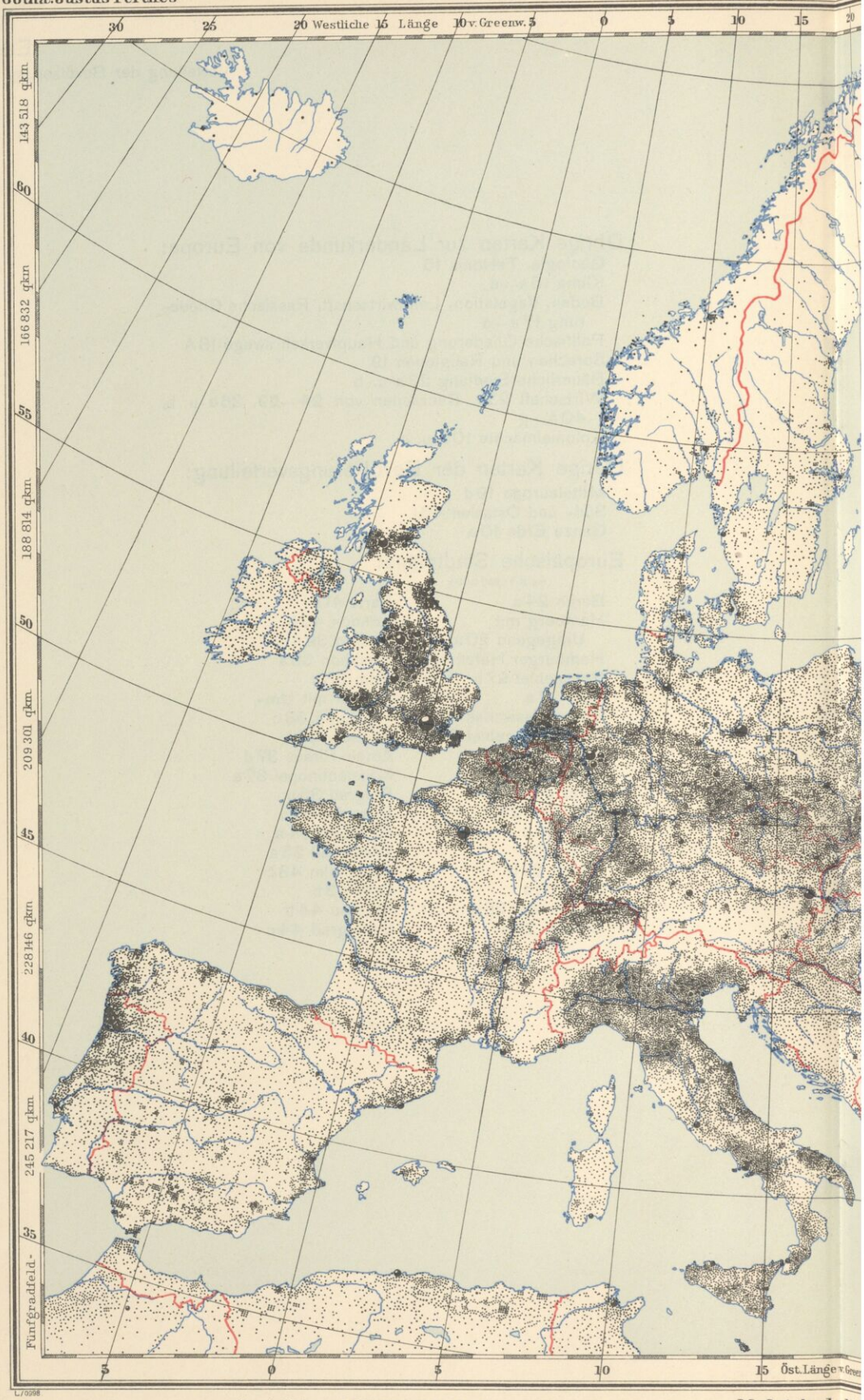

L/0098

Albers' flächentreue Kegeltrumpf-Projektion

Die neuen Grenzen im ehemals jugoslawischen Staatsgebiet sind noch nicht überall endgültig festgelegt

Maßstab 1:150

GOTTFRIED WILHELM LEIBNIZ BIBLIOTHEK
NIEDERSÄCHSISCHE LANDESBIBLIOTHEK

Signatur: Bibliothek des Ernestinum Celle, K 1, [92] - -

PUBLIC DOMAIN

EUROPA

ung der Bevölkerung 1935

Sydow-Wagners method. Schul-Atlas Nr. 18

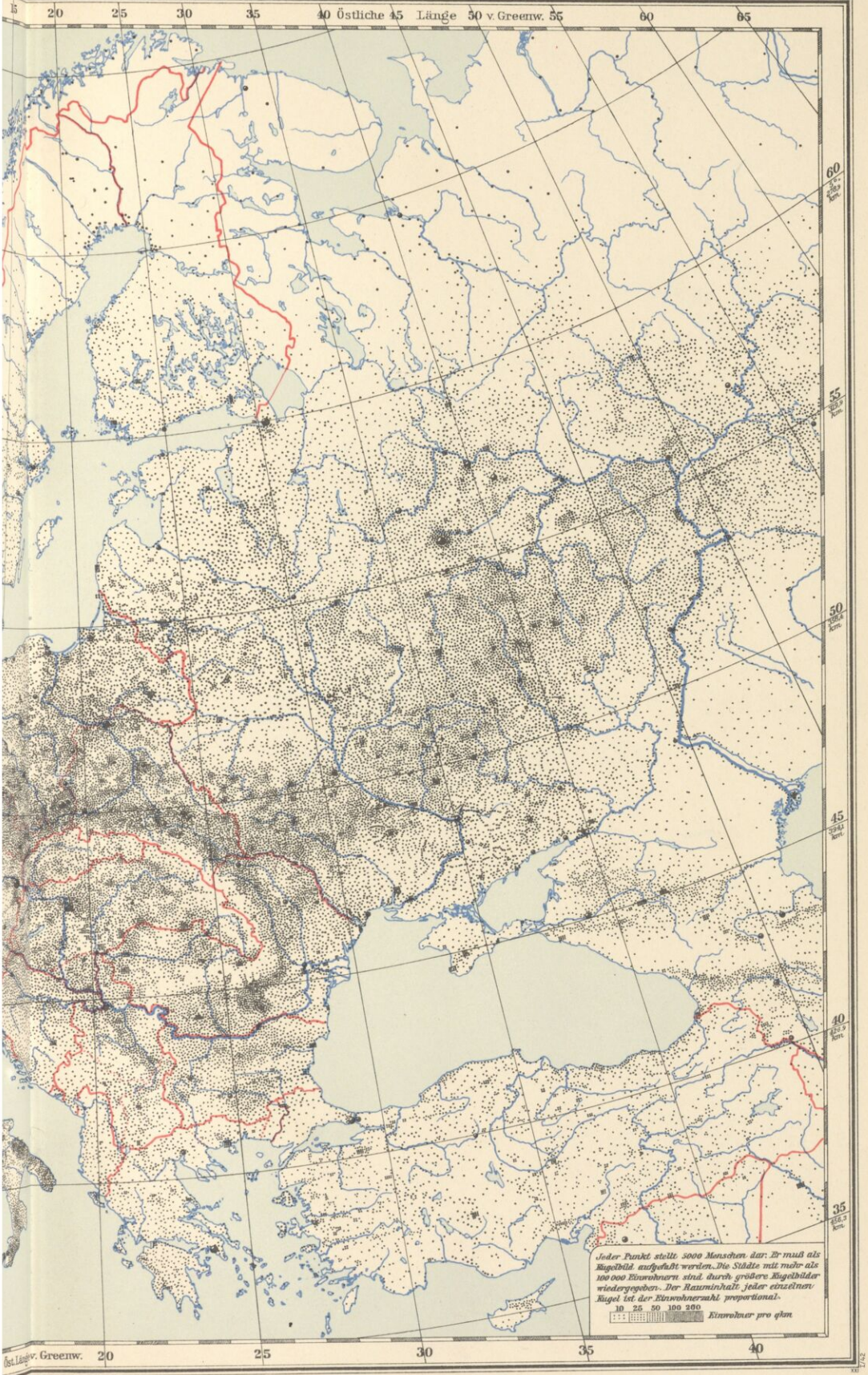

Maßstab 1 : 15000000

0 50 100 200 300 400 500 600 700 800 900 1000 Kilometer (111,3 = 1° des Äquators)

.....Trennungslinie zwischen den Besatzungsmächten

GOTTFRIED WILHELM LEIBNIZ BIBLIOTHEK
NIEDERSÄCHSISCHE LANDESBIBLIOTHEK

Signatur: Bibliothek des Ernestinum Celle, K 1, [93] - -

PUBLIC DOMAIN

GOTTFRIED WILHELM LEIBNIZ BIBLIOTHEK
NIEDERSÄCHSISCHE LANDESBIBLIOTHEK

Signatur: Bibliothek des Ernestinum Celle, K 1, [94] - -

PUBLIC DOMAIN

Europa

Übersicht der politischen Verhältnisse und Hauptverkehrswege

Übrige Karten zur Länderkunde von Europa:

Geologie, Tektonik 15
Klima 16 a—d
Boden, Vegetation, Landwirtschaft, Rassische Gliederung 17 a—d
Tierwelt 9 c
Bevölkerungsverteilung 18
Sprachen, Religionen 19
Deutschtum 12 b, d—f
Siedlung, Wirtschaft 23 a—c, Rückseiten von 24—29, 36 a u. b, 40 a—g
Kolonialmächte 10 b u. c

Übrige politische Karten:

Mitteleuropa 24
Asien 45
Afrika 50
Nordamerika 54
Südamerika 58
Atlantische Gestadeländer 61
Pazifische Gestadeländer 62
Polargebiete 60, 5 e

Übrige Verkehrskarten:

Landverkehr: 24, 45, 51, 53, 55 i u. k, 59 g
Seeverkehr: 10, 13 c—f, 36 b, 61, 62

GOTTFRIED WILHELM LEIBNIZ BIBLIOTHEK
NIEDERSÄCHSISCHE LANDESBIBLIOTHEK
Signatur: Bibliothek des Ernestinum Celle, K 1, [95] - -
PUBLIC DOMAIN

Gotha: Justus Perthes



Bonnesche Projektion. Radius des 50. Parallelkreises (in Proj. u. Mstb. der Karte 1: 20 000 000) = 268 Millimeter
Die neuen Grenzen im ehemals jugoslawischen Staatsgebiet sind noch nicht überall endgültig festgelegt

Maßstab 1: 20

GOTTFRIED WILHELM LEIBNIZ BIBLIOTHEK
NIEDERSÄCHSISCHE LANDESBIBLIOTHEK
Signatur: Bibliothek des Ernestinum Celle, K 1, [96] - -
PUBLIC DOMAIN



Maßstab: 20000000

GOTTFRIED WILHELM LEIBNIZ BIBLIOTHEK
NIEDERSÄCHSISCHE LANDESBIBLIOTHEK
Signatur: Bibliothek des Ernestinum Celle, K 1, [97] - -
PUBLIC DOMAIN

GOTTFRIED WILHELM LEIBNIZ BIBLIOTHEK
NIEDERSÄCHSISCHE LANDESBIBLIOTHEK

Signatur: Bibliothek des Ernestinum Celle, K 1, [98] - -

PUBLIC DOMAIN

Übrige Karten zur Länderkunde von Europa:

Geologie, Tektonik 15
Klima 16 a—d
Boden, Vegetation, Landwirtschaft, Rassische Gliederung 17 a—d
Tierwelt 9 c
Bevölkerungsverteilung 18
Politische Gliederung und Hauptverkehrswege 18 A
Deutschtum 12 b, d—f
Wirtschaft 23 c, Rückseiten von 24—29, 36 a u. b, 40 a—g
Kolonialmächte 10 b u. c

Übrige Karten zur Länderkunde von Mitteleuropa:

Geologie 21
Morphologie 22 d
Klima 22 a—c
Bäuerliche Siedlung 23 a u. b
Wirtschaft 23 c, Rückseiten von 24—29
Frühlingseinzug 23 d
Deutschtum 12 b, e, f
Politische Verhältnisse und Hauptverkehrswege 24

Übrige Sprachenkarten:

Ganze Erde 11 a
Deutschtum 12

Übrige Religionskarten

Ostfeste 11 b

Übrige Karten der Bevölkerungsverteilung:

Europa 18
Süd- und Ostasien 46 i
Ganze Erde 10 a

GOTTFRIED WILHELM LEIBNIZ BIBLIOTHEK
NIEDERSÄCHSISCHE LANDESBIBLIOTHEK

Signatur: Bibliothek des Ernestinum Celle, K 1, [99] - -

PUBLIC DOMAIN

Gotha: Justus Perthes

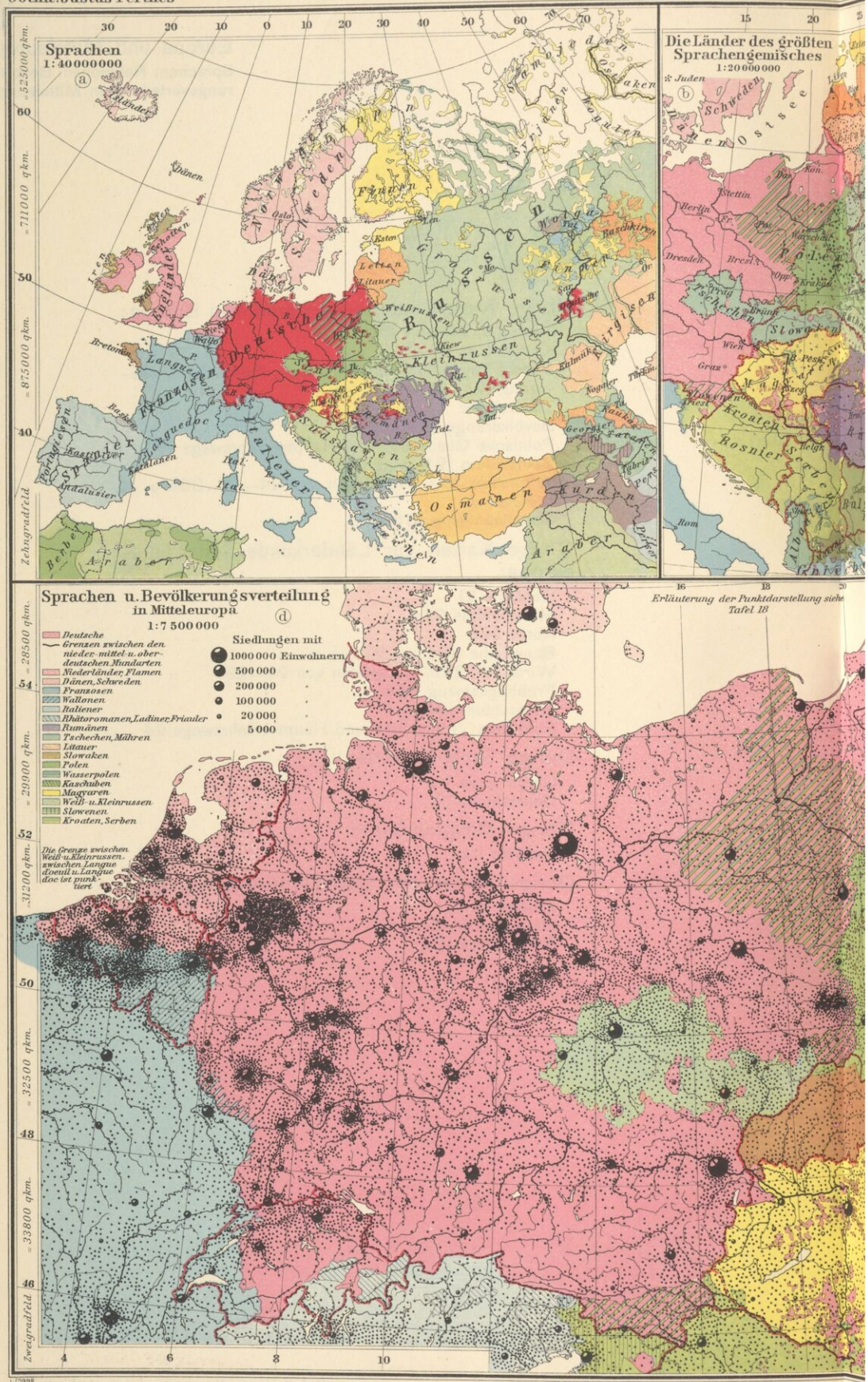

Die neuen Grenzen im ehemals jugoslawischen Staatsgebiet sind noch nicht überall endgültig festgelegt

GOTTFRIED WILHELM LEIBNIZ BIBLIOTHEK
NIEDERSÄCHSISCHE LANDESBIBLIOTHEK
Signatur: Bibliothek des Ernestinum Celle, K 1, [100] - -
PUBLIC DOMAIN

MITTELEUROPA

Bevölkerungsverteilung in Mitteleuropa

Sydow-Wagners method. Schul-Atlas Nr. 19

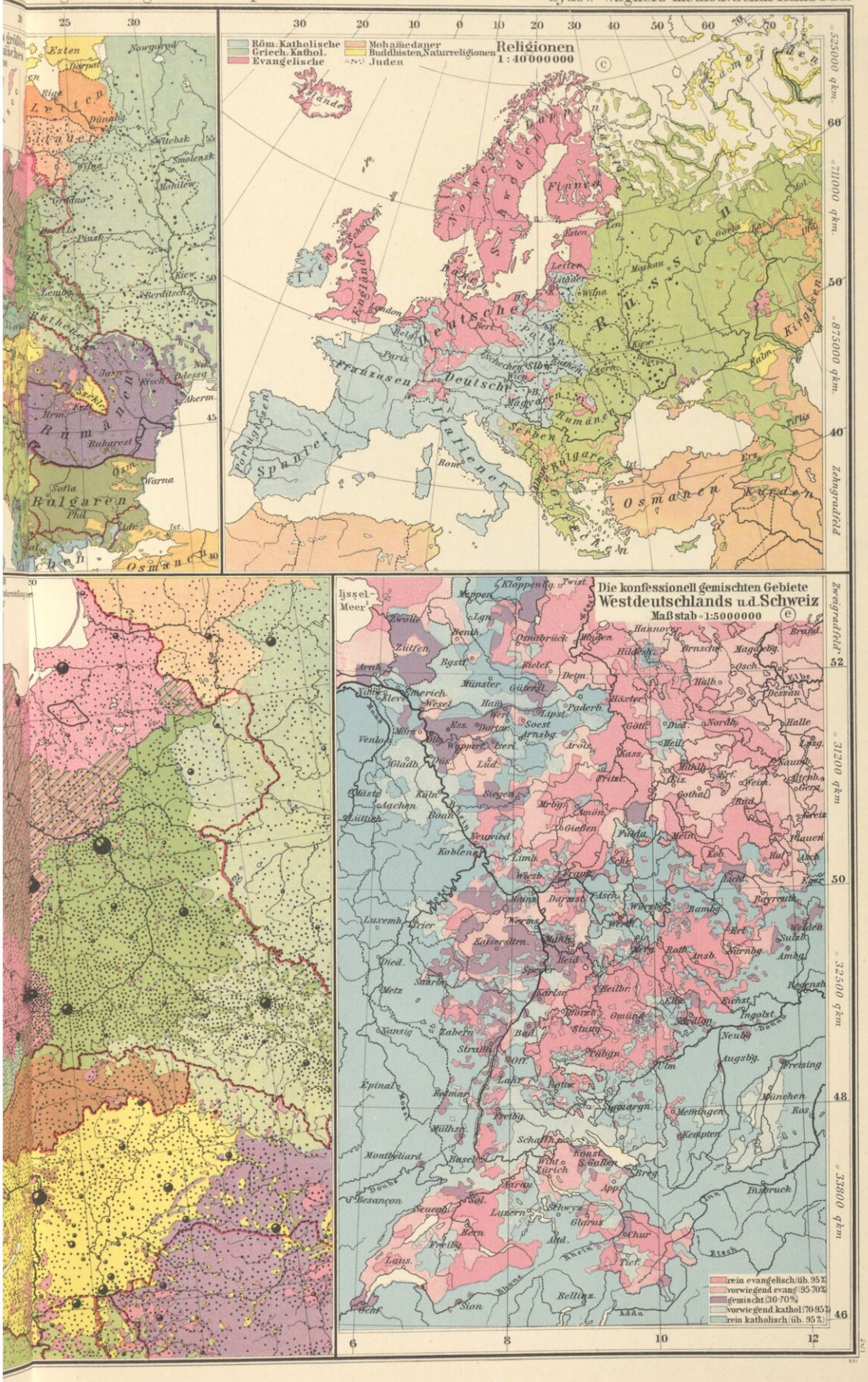

GOTTFRIED WILHELM LEIBNIZ BIBLIOTHEK
NIEDERSÄCHSISCHE LANDESBIBLIOTHEK

Signatur: Bibliothek des Ernestinum Celle, K 1, [101] - -

PUBLIC DOMAIN

GOTTFRIED WILHELM LEIBNIZ BIBLIOTHEK
NIEDERSÄCHSISCHE LANDESBIBLIOTHEK

Signatur: Bibliothek des Ernestinum Celle, K 1, [102] - -

PUBLIC DOMAIN

Mitteleuropa
Relief

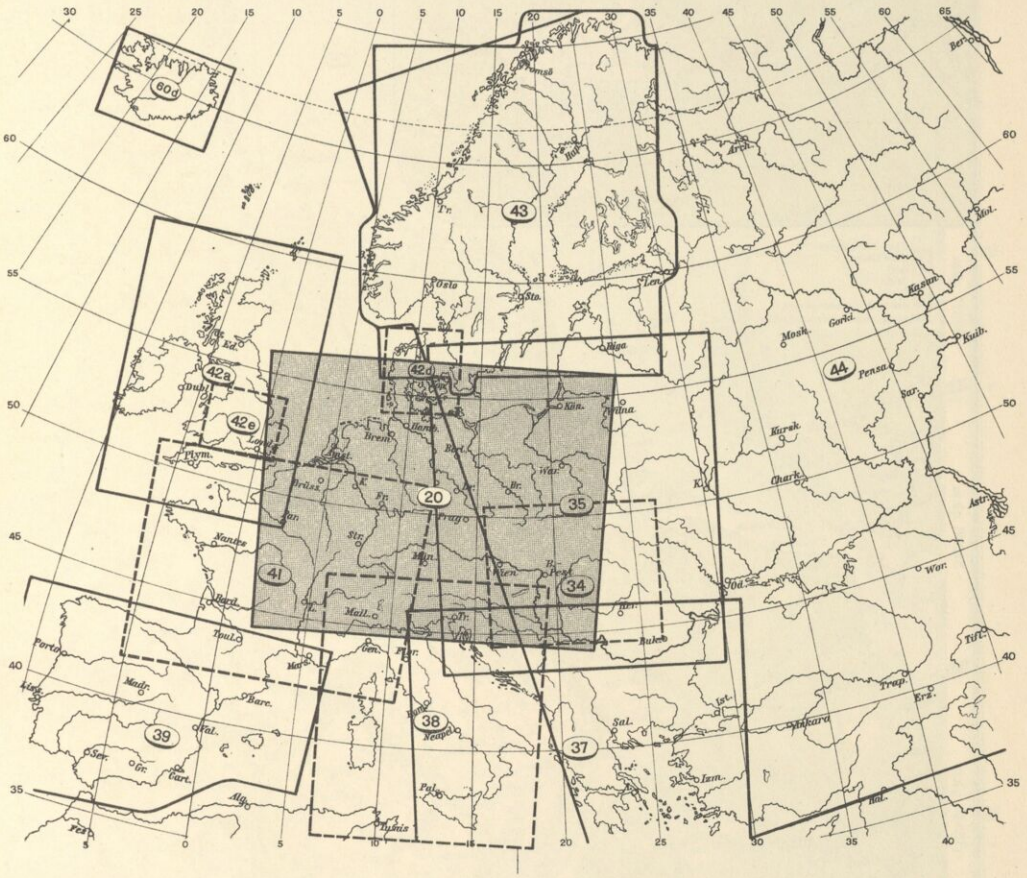

20	Mitteleuropa, Relief . .	1:5 000 000
34	Ungarische Tiefebene und Karpaten . . .	1:2 500 000
35	Östliches Mitteleuropa	1:5 000 000
37	Balkanhalbinsel . . .	1:5 000 000
38	Italien	1:4 000 000
39	Iberische Halbinsel . .	1:5 000 000
41	Frankreich	1:4 000 000
42a	Britische Inseln . . .	1:5 000 000
42d	Dänemark	1:2 500 000
42e	Mittel-England . . .	1:2 500 000
43	Nordeuropa	1:5 000 000
44	Osteuropa	1:12 500 000
60d	Island	1:15 000 000

GOTTFRIED WILHELM LEIBNIZ BIBLIOTHEK
NIEDERSÄCHSISCHE LANDESBIBLIOTHEK
Signatur: Bibliothek des Ernestinum Celle, K 1, [103] - -
PUBLIC DOMAIN

Gotha: Justus Perthes



Vereinfachte Kegelprojektion. Radius des 50. Parallelkreises (1:5 000 000) = 1072 mm.

Maßstab 1:50

GOTTFRIED WILHELM LEIBNIZ BIBLIOTHEK
NIEDERSÄCHSISCHE LANDESBIBLIOTHEK

Signatur: Bibliothek des Ernestinum Celle, K 1, [104] - -

PUBLIC DOMAIN



GOTTFRIED WILHELM LEIBNIZ BIBLIOTHEK
NIEDERSÄCHSISCHE LANDESBIBLIOTHEK
Signatur: Bibliothek des Ernestinum Celle, K 1, [105] - -
PUBLIC DOMAIN

GOTTFRIED WILHELM LEIBNIZ BIBLIOTHEK
NIEDERSÄCHSISCHE LANDESBIBLIOTHEK

Signatur: Bibliothek des Ernestinum Celle, K 1, [106] - -

PUBLIC DOMAIN

Übrige Sonderkarten zur Länderkunde von Mitteleuropa:

Morphologie 22d
Klima 22a—c
Frühlingseinzug 23d
Bäuerliche Siedlung 23a u. b
Wirtschaft 23c, Rückseiten von 24—29
Sprachen, Religionen, Bevölkerungsverteilung 19
Politische Verhältnisse und Hauptverkehrswege 24

Übrige geologische und tektonische Karten:

Ganz Europa 15
Andere Erdteile 6a—e, 46e, 52h

GOTTFRIED WILHELM LEIBNIZ BIBLIOTHEK
NIEDERSÄCHSISCHE LANDESBIBLIOTHEK

Signatur: Bibliothek des Ernestinum Celle, K 1, [107] - -

PUBLIC DOMAIN

Gotha: Justus Perthes

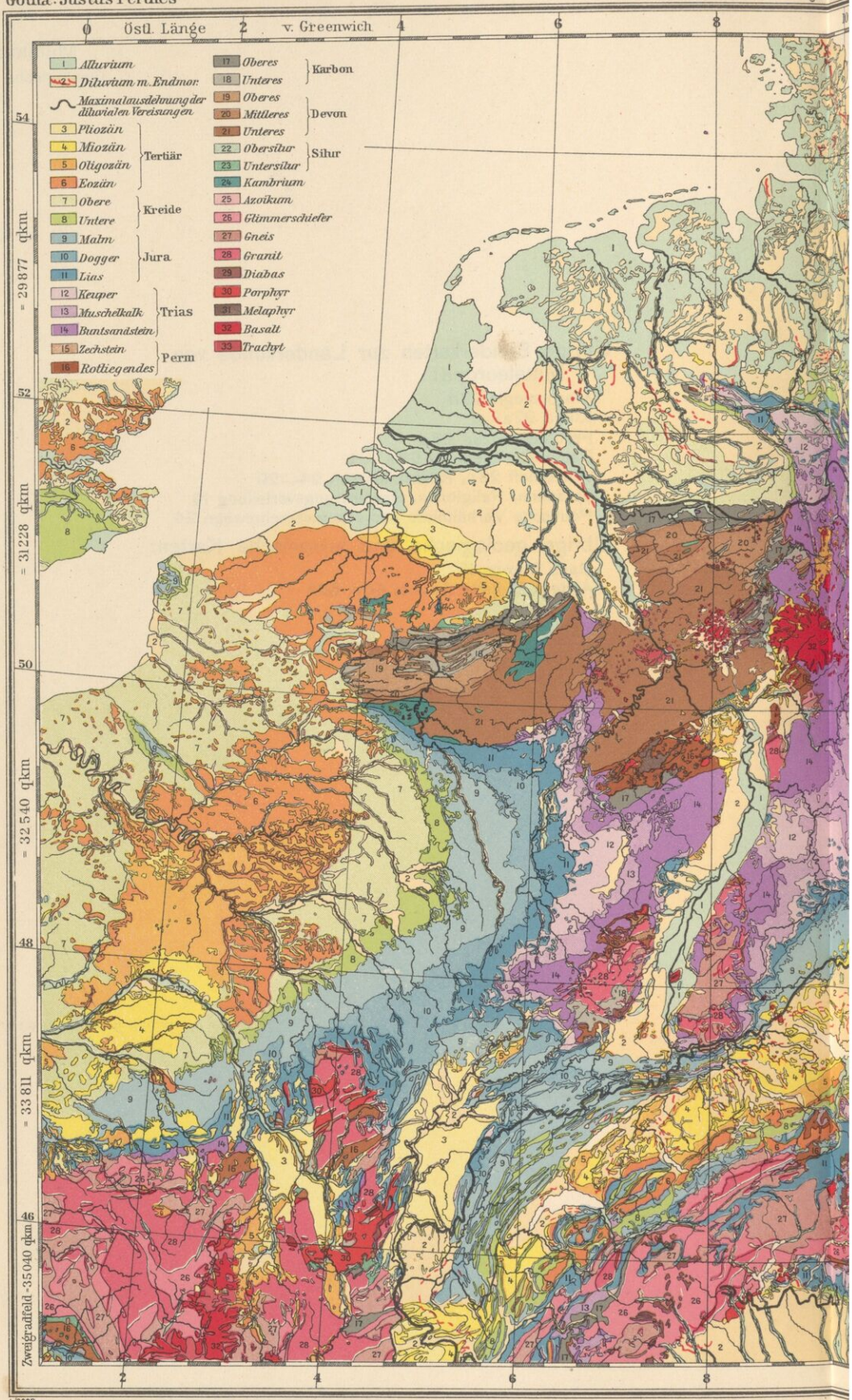

L/0998

Vereinfachte Kegelprojektion. Radius des 50 Parallelkreises = 1344 Millimeter

Maßstab 1:

GOTTFRIED WILHELM LEIBNIZ BIBLIOTHEK
NIEDERSÄCHSISCHE LANDESBIBLIOTHEK

Signatur: Bibliothek des Ernestinum Celle, K 1, [108] - -

PUBLIC DOMAIN

TEEUROPA

Geologische Karte

Sydow-Wagners method. Schul-Atlas Nr. 21

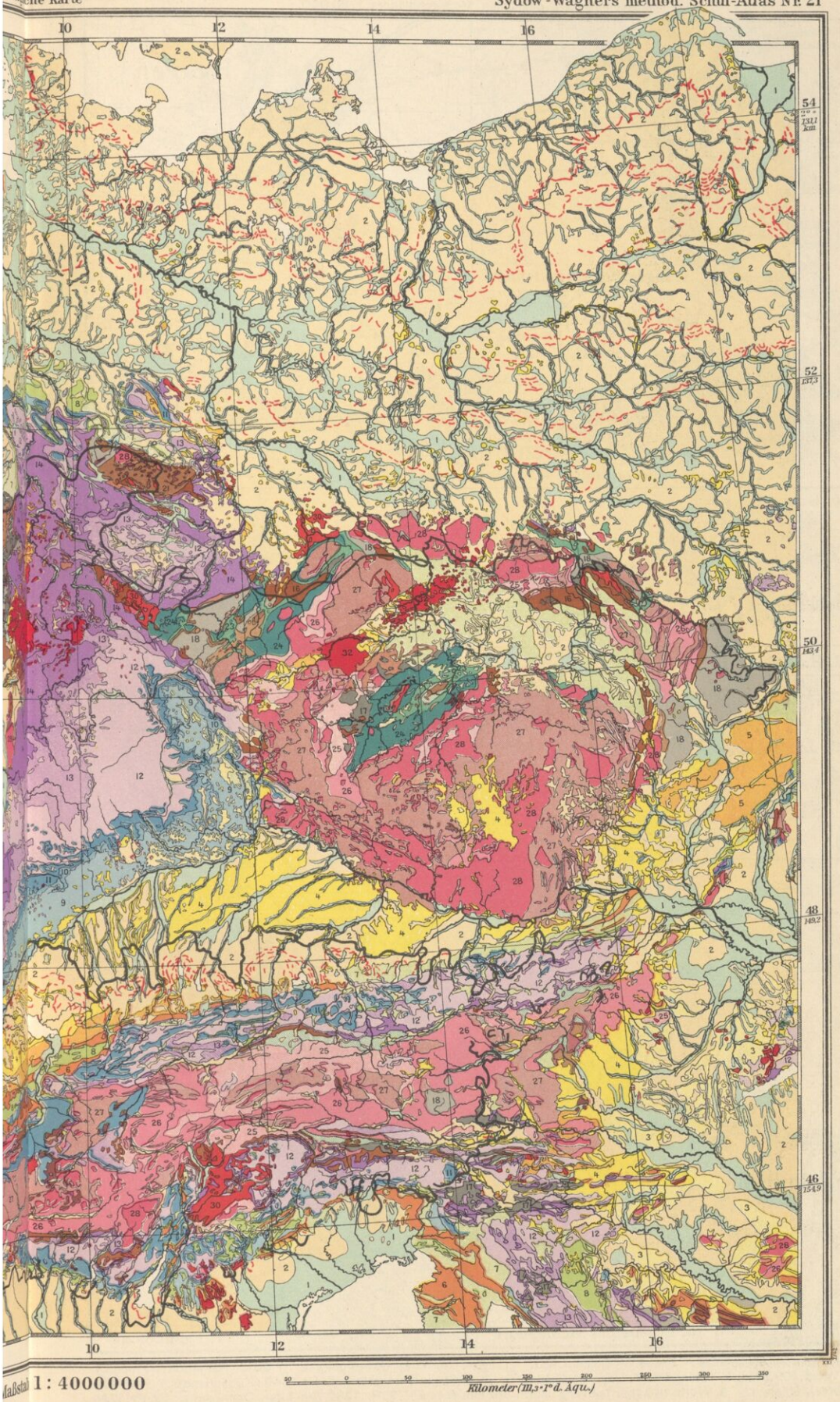

Maßstab 1 : 4000000

Kilometer (111,3 = 1° d. Äqu.)

GOTTFRIED WILHELM LEIBNIZ BIBLIOTHEK
NIEDERSÄCHSISCHE LANDESBIBLIOTHEK

Signatur: Bibliothek des Ernestinum Celle, K 1, [109] - -

PUBLIC DOMAIN

LÄNDLICHE SIEDLUNGSFORMEN I (zu Tafel 23 b)

Ausschnitte aus deutschen Meßtischblättern 1:25 000

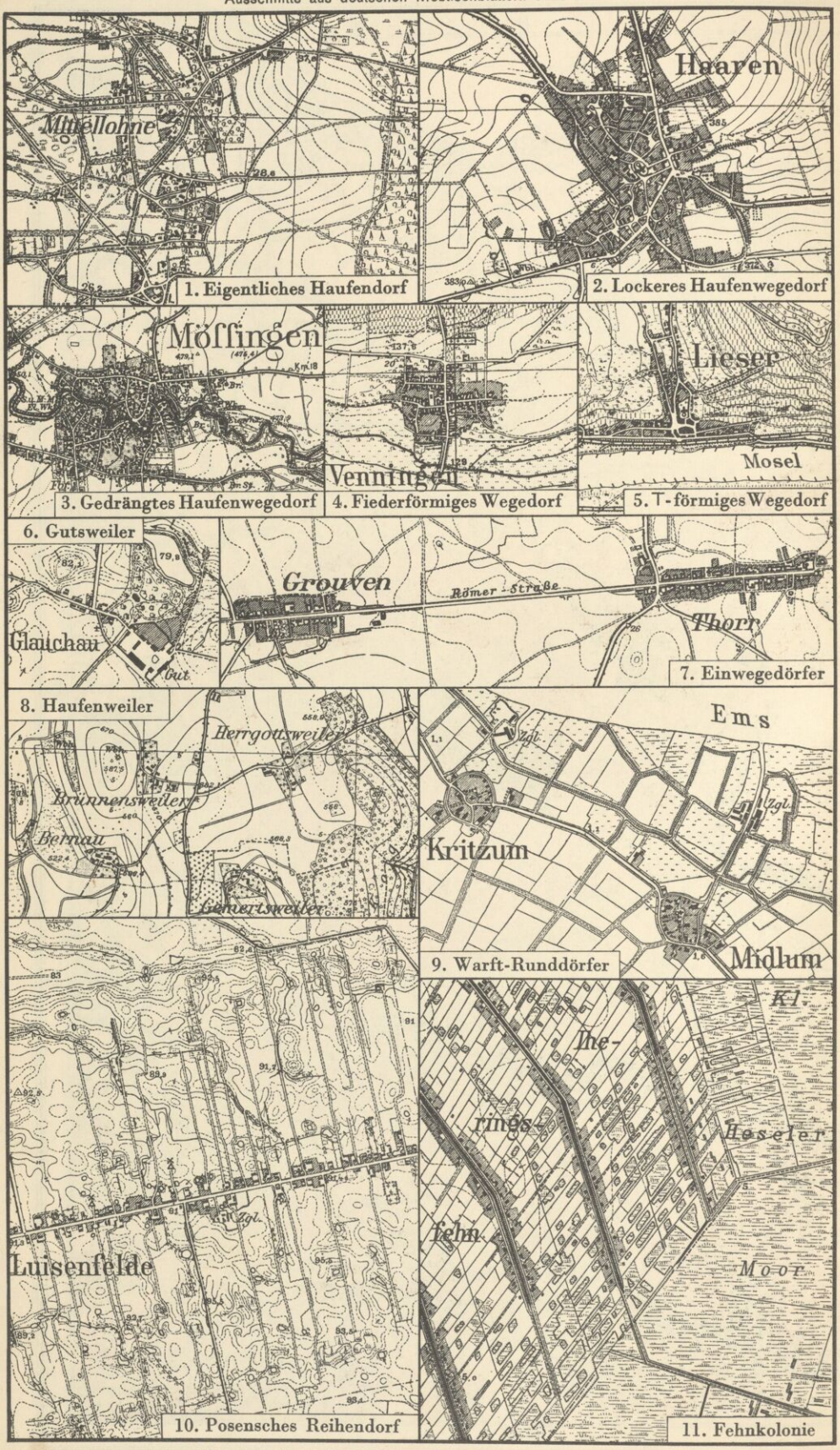

Nachweis der Ausschnitte: 1. Preuß. Meßtischbl. 1800 (Lingen, Reg.-Bez. Osnabrück). 2. Pr. 2513 (Paderborner Hochfl.). 3. Württ. 109 (südl. v. Tübingen). 4. Bayr. 41 (Pfalz). 5. Pr. 3431 (b. Berncastel). 6. Pr. 1349 (Kulmerland). 7. Pr. 2906 (Erfttal, Rheinld.). 8. Württ. 180 (bei Tettnang unfern des Bodensees). 9. Pr. 1282 (bei Leer, Ostfriesld.). 10. Pr. 1724 (östl. Hohensalza). 11. Pr. 1198 (südl. Aurich)

GOTTFRIED WILHELM LEIBNIZ BIBLIOTHEK
NIEDERSÄCHSISCHE LANDESBIBLIOTHEK
Signatur: Bibliothek des Ernestinum Celle, K 1, [110] - -
PUBLIC DOMAIN

Übrige Karten zur Länderkunde von Mitteleuropa:

Geologie 21
Bäuerliche Siedlung 23 a u. b
Wirtschaft 23 c, Rückseiten von 24—29
Frühlingseinzug 23 d
Sprachen, Religionen, Bevölkerungsverteilung 19
Deutschtum 12 b, e, f
Politische Verhältnisse und Hauptverkehrswege 24

Übrige Klimakarten:

Europa 16 a—d
Asien 46 a—d
Afrika 52 a—d
Australien 52 k u. l
Nordamerika 55 a—d
Südamerika 59 b—e
Ganze Erde 7 a—f, 8 a—c

GOTTFRIED WILHELM LEIBNIZ BIBLIOTHEK
NIEDERSÄCHSISCHE LANDESBIBLIOTHEK

Signatur: Bibliothek des Ernestinum Celle, K 1, [111] - -

PUBLIC DOMAIN

Gotha: Justus Perthes

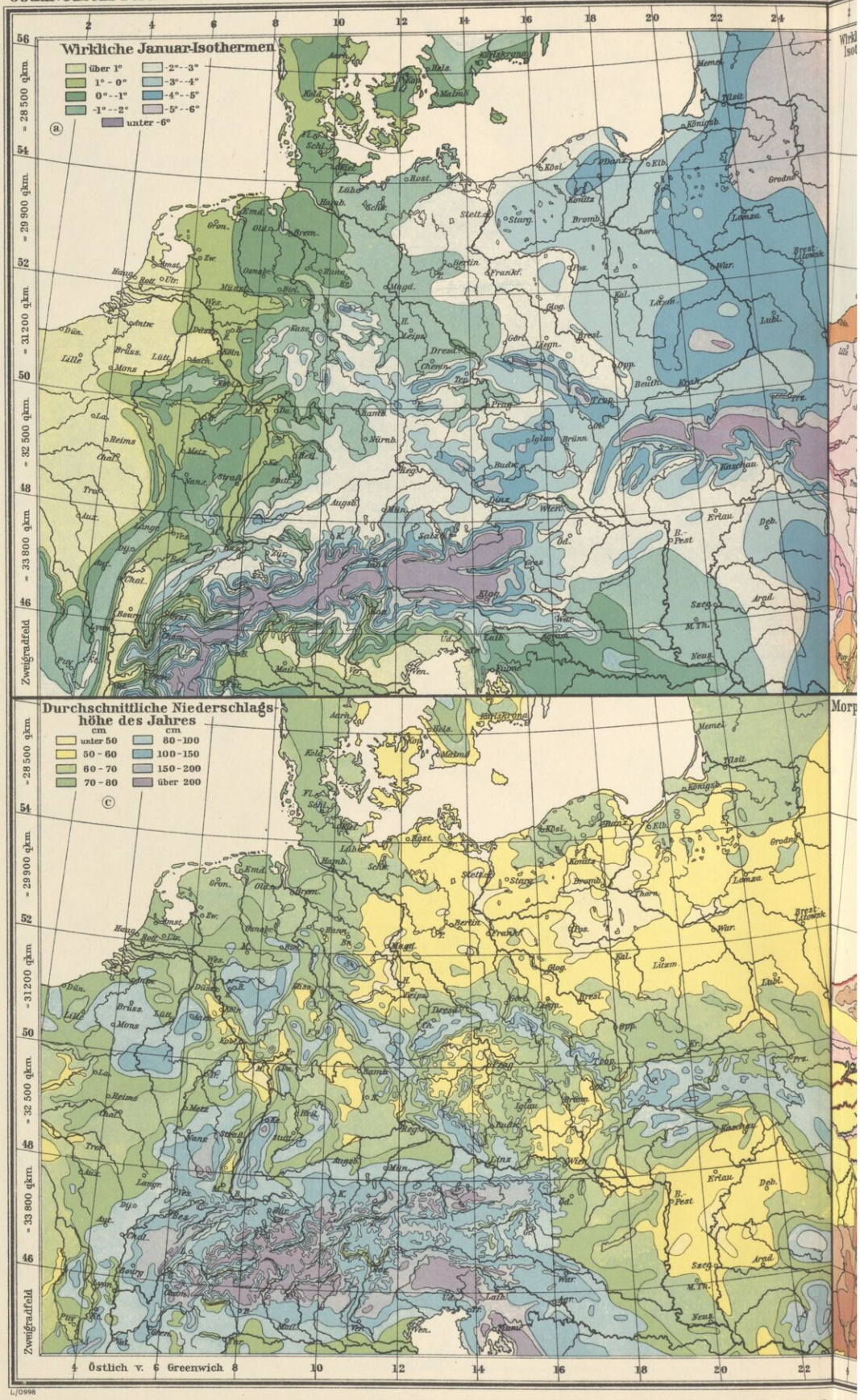

L/0998

Maßstab 1:10 00
Vereinfachte Kegelproje

GOTTFRIED WILHELM LEIBNIZ BIBLIOTHEK
NIEDERSÄCHSISCHE LANDESBIBLIOTHEK
Signatur: Bibliothek des Ernestinum Celle, K 1, [112] - -
PUBLIC DOMAIN

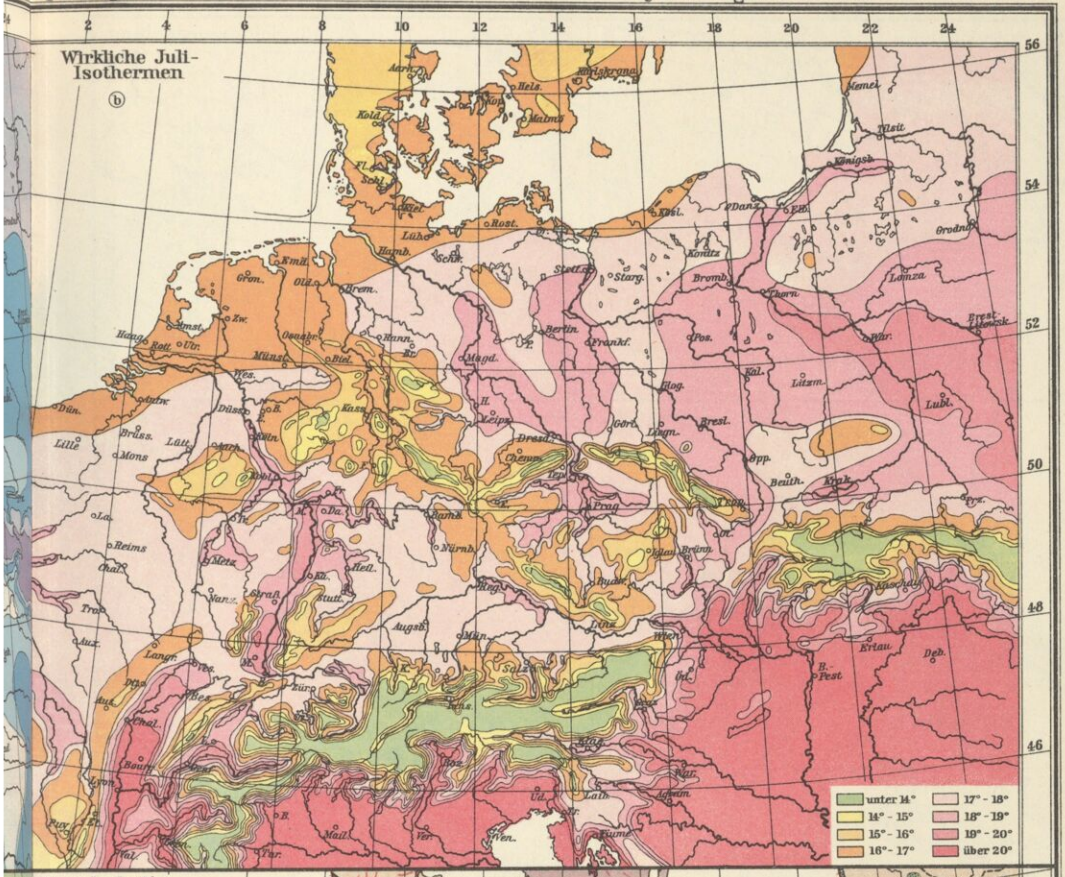



...tab ...: 10 000 000
...fache ...igelprojektion

GOTTFRIED WILHELM LEIBNIZ BIBLIOTHEK
NIEDERSÄCHSISCHE LANDESBIBLIOTHEK
Signatur: Bibliothek des Ernestinum Celle, K 1, [113] - -
PUBLIC DOMAIN

LÄNDLICHE SIEDLUNGSFORMEN II (zu Tafel 23 b)

Ausschnitte aus deutschen Meßtischblättern 1:25 000

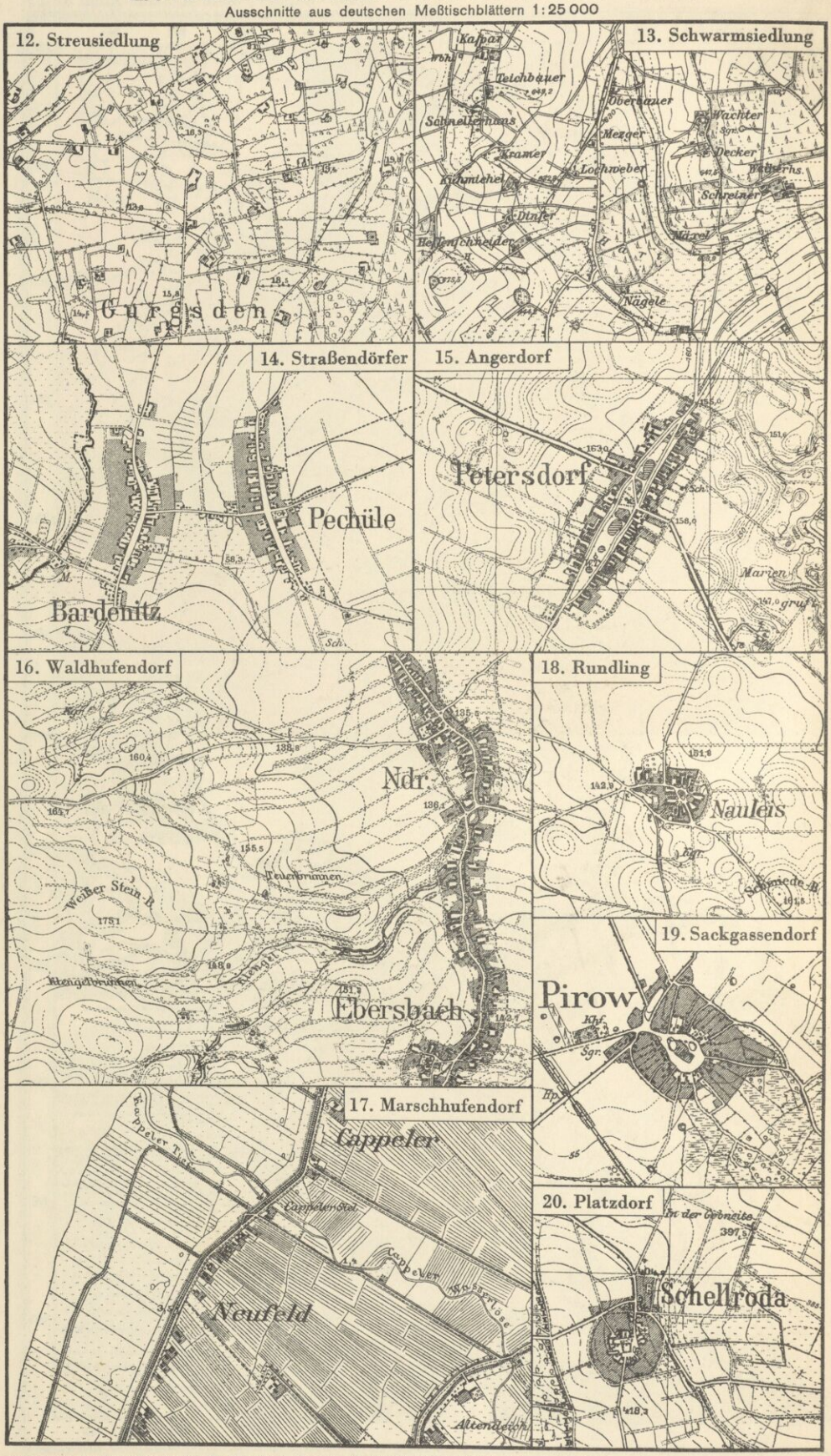

Nachweis der Ausschnitte: 12. Pr. 30 (Memelland). 13. Württ. 158 (südöstl. Biberach). 14. Pr. 2175 (südöstl. Treuenbrietzen, Brandenburg). 15. Pr. 1987 (Sternberger Land, Brandenburg). 16. Sächs. 33 (südöstl. Großenhain). 17. Pr. 828 Land Wursten, Wesermündung). 18. Sächs. 33 (südöstl. Großenhain). 19. Pr. 1309 (Prignitz). 20. Pr. 2933 (südöstl. Erfurt)

GOTTFRIED WILHELM LEIBNIZ BIBLIOTHEK
NIEDERSÄCHSISCHE LANDESBIBLIOTHEK
Signatur: Bibliothek des Ernestinum Celle, K 1, [114] - -
PUBLIC DOMAIN

Übrige Karten zur Länderkunde von Mitteleuropa:

Geologie 21
Morphologie 22 d
Klima 22 a—c
Wirtschaft Rückseiten von 24—29
Sprachen, Religionen, Bevölkerungsverteilung 19
Deutschtum 12 b, e, f
Politische Verhältnisse und Hauptverkehrswege 24

Übrige Karten der Gütererzeugung:

Mittelmeerländer 36 a u. b
West- und Nordeuropa 40 a—g
Asien 46 g u. h
Afrika 52 g
Australien 52 k u. m
Nordamerika 55 h
Südamerika 59 f
Ganze Erde 13 c—f

GOTTFRIED WILHELM LEIBNIZ BIBLIOTHEK
NIEDERSÄCHSISCHE LANDESBIBLIOTHEK

Signatur: Bibliothek des Ernestinum Celle, K 1, [115] - -

PUBLIC DOMAIN

Gotha: Justus Perthes

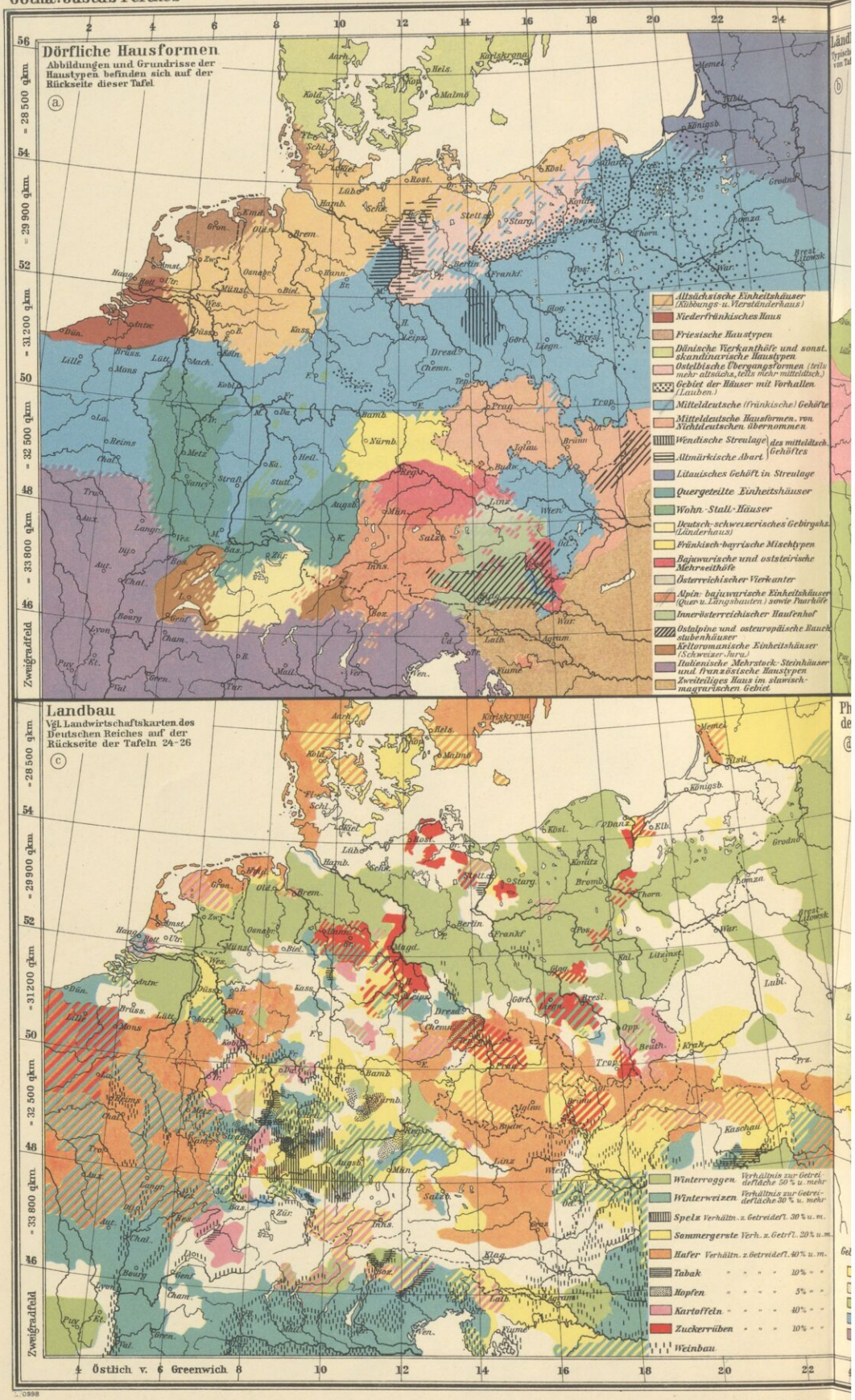

Maßstab 1:10
Vereinfachte Kegelpr

GOTTFRIED WILHELM LEIBNIZ BIBLIOTHEK
NIEDERSÄCHSISCHE LANDESBIBLIOTHEK
Signatur: Bibliothek des Ernestinum Celle, K 1, [116] - -
PUBLIC DOMAIN

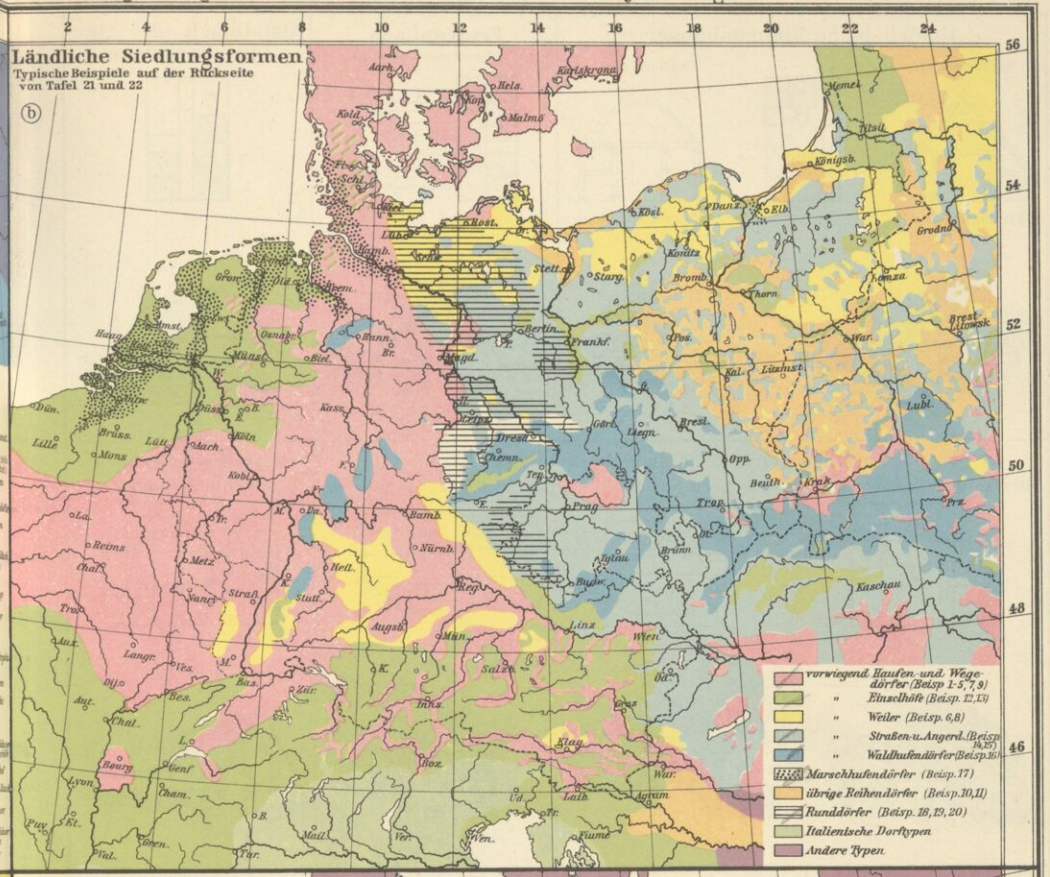

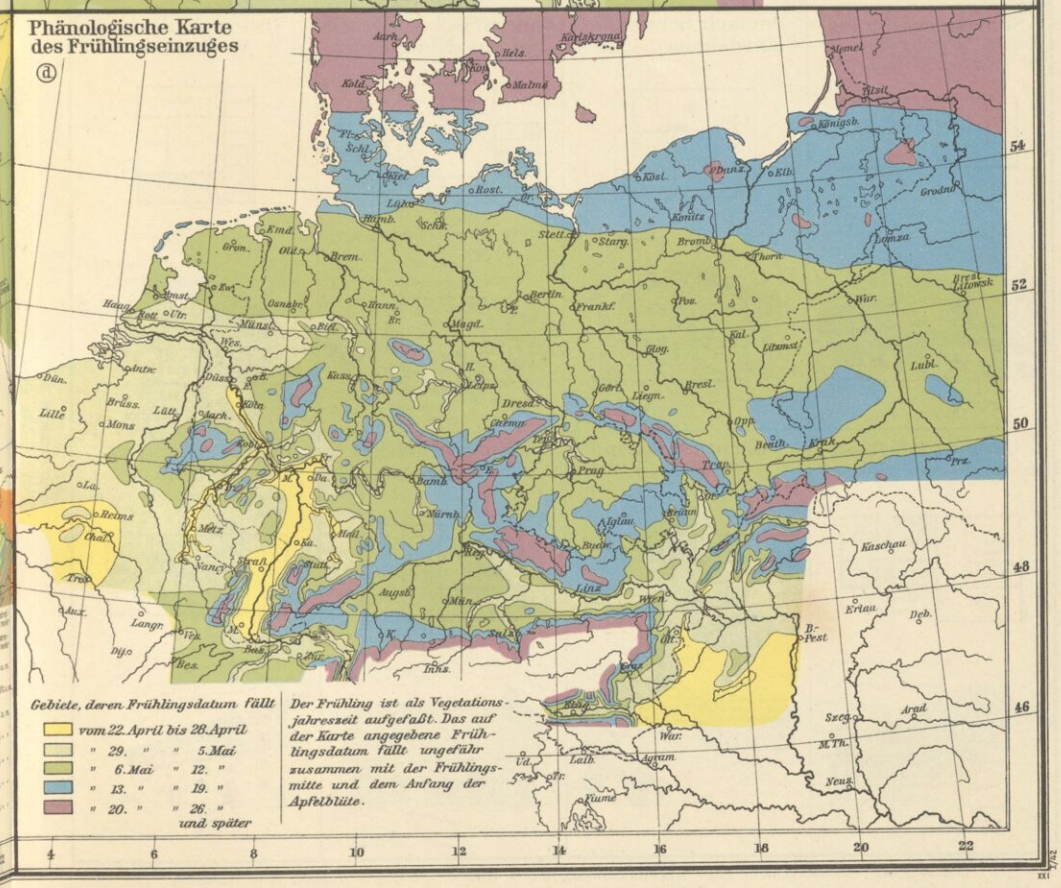

Maßstab 1 : 10 000 000
Flächentreue Kegelprojektion

GOTTFRIED WILHELM LEIBNIZ BIBLIOTHEK
NIEDERSÄCHSISCHE LANDESBIBLIOTHEK
Signatur: Bibliothek des Ernestinum Celle, K 1, [117] - -
PUBLIC DOMAIN

DÖRFLICHE HAUSTYPEN IN MITTELEUROPA

(zu Tafel 23a)

Altsächsische Einheitshäuser

Nördliche Abart

Südliche Abart

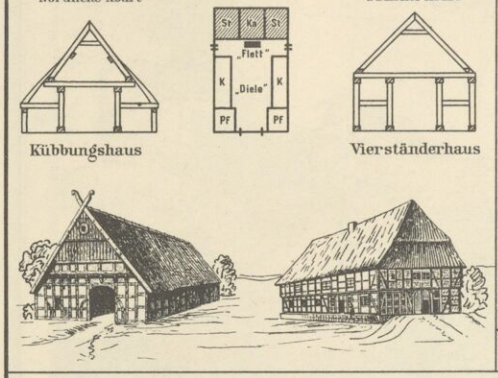

Kübbungshaus

Vierständerhaus

Friesenhaus

(Eiderstedter Hauberg)

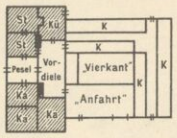



Ostelbisch-altsächs. Übergangsform

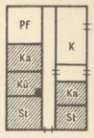



Mitteldeutsches (Fränkisches) Gehöft

Dreiseithof (im Haufendorf)

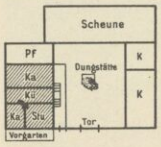

Gebirgsform

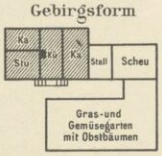

Streckhof (in Straßendörfern)

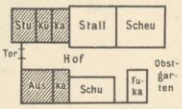



Quergeteiltes Einheitshaus

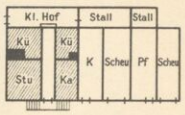



Schwarzwaldhaus

(Südl. Typ. Umweltbedingte Abart des quergeteilten Einheitshauses)

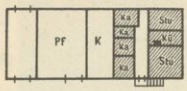



Deutsch-Schweizer. Gebirgshaus (Länderh.)

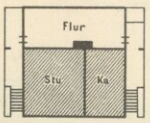



Bajuwarischer Vierseithof aus d. Innviertel

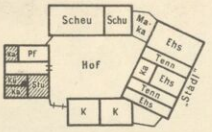



Österreichischer Vierkanter





Ostbayr. Langbau

(Tirolisch-salzburgisches Einheitshaus)

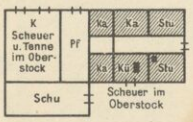



Kärntner Hof in Streulage

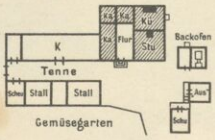



Keltoromanisches Einheitshaus

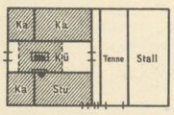



Italien. mehrstöck. Langbau

(für 2 Familien)

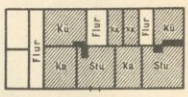



Stu = Stube, Ka = Schlaf- oder Vorratskammer, Kü = Küche, Pf = Pferdestall, K = Kuhstall,
Ma-ka = Maschinenkammer, Scheu = Scheuer, Schu = Schuppen, Fu-ka = Futterkammer, Aus = Ausgeding

GOTTFRIED WILHELM LEIBNIZ BIBLIOTHEK
NIEDERSÄCHSISCHE LANDESBIBLIOTHEK

Signatur: Bibliothek des Ernestinum Celle, K 1, [118] - -

PUBLIC DOMAIN

Mitteleuropa

Übersicht der politischen Verhältnisse und Hauptverkehrswege

Übrige Karten zur Länderkunde von Mitteleuropa:

Geologie 21
Morphologie 22 d
Klima 22 a—c
Frühlingseinzug 23 d
Bäuerliche Siedlung 23 a u. b
Wirtschaft 23 c, Rückseiten von 24—29
Sprachen, Religionen, Bevölkerungsverteilung 19
Deutschtum 12 b, e, f

Übrige politische Karten:

Europa 18 A
Asien 45
Afrika 50
Nordamerika 54
Südamerika 58
Atlantische Gestadeländer 61
Pazifische Gestadeländer 62
Polargebiete 60, 5 e

Übrige Verkehrskarten:

Landverkehr: 18 A, 45, 51, 53, 55 i u. k, 59 g, Rückseite von 24
Seeverkehr: 10, 13 c—f, 18 A, 36 b, 61, 62

GOTTFRIED WILHELM LEIBNIZ BIBLIOTHEK
NIEDERSÄCHSISCHE LANDESBIBLIOTHEK
Signatur: Bibliothek des Ernestinum Celle, K 1, [119] - -
PUBLIC DOMAIN

Gotha: Justus Perthes

MITTELEUR

Übersicht der politischen Verhältnisse

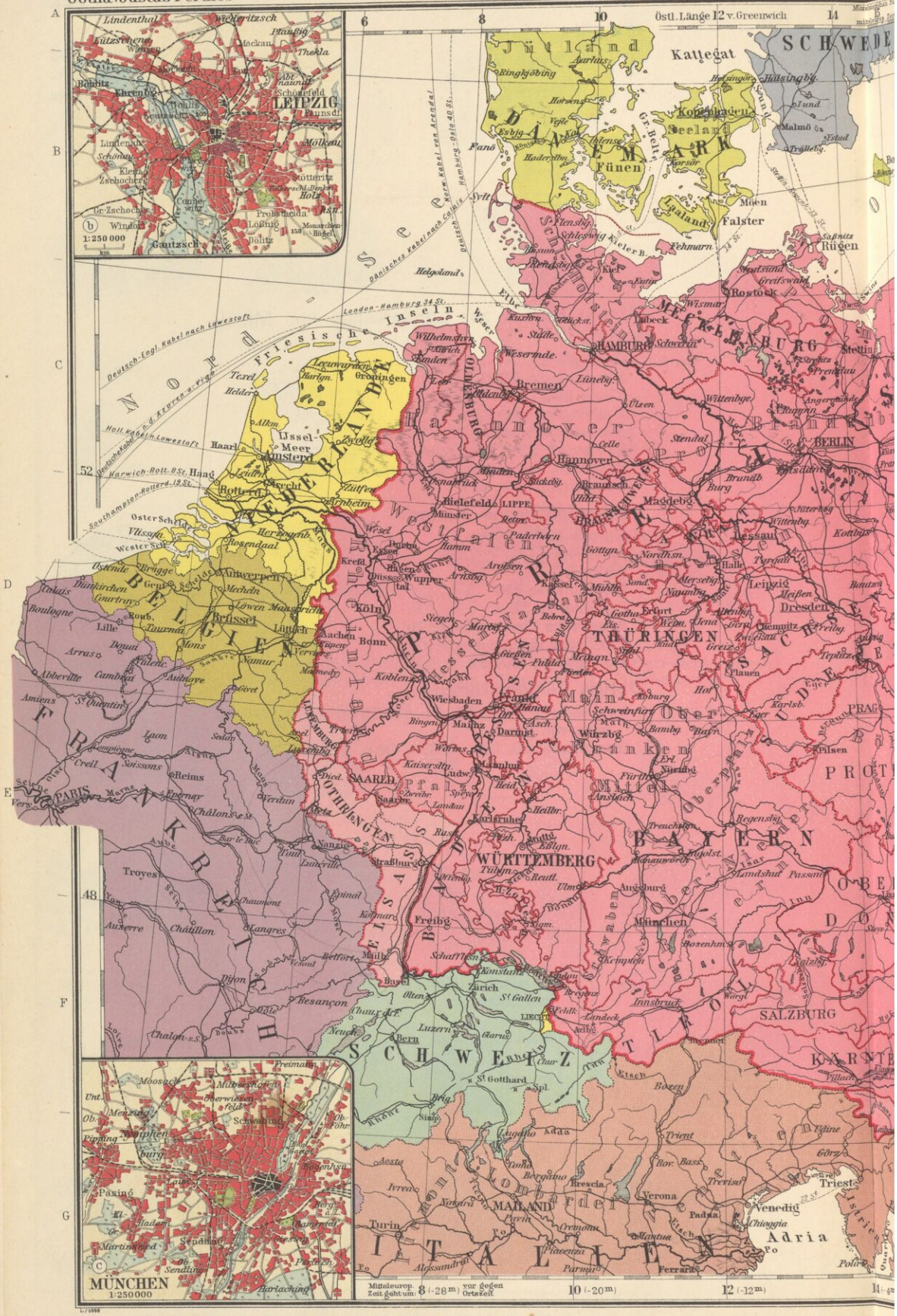
Östl. Länge 12 v. Greenwich
Jütland
Kattegat
SCHWEDE
Kopenhagen
Seeland
Fünen
Falster
Rügen
Helgoland
Nordfriesische Inseln
Ostfriesische Inseln
HOLLAND
Ijssel-Meer
Amsterdam
Haag
Rotterdam
Utrecht
Arnhem
BELGIEN
Brüssel
Antwerpen
Gent
Lille
FRANKREICH
PARIS
Reims
Troyes
Metz
Straßburg
SAARBECKEN
LOTHRINGEN
ELSASS
Freiburg
Basel
SCHWEIZ
Zürich
Bern
Luzern
St Gallen
Chur
St Gotthard
Innsbruck
TIROL
SALZBURG
KÄRNTEN
Bozen
Trient
Brescia
Verona
Venedig
Adria
MAILAND
Turin
ITALIEN
Triest
Görz
Rostock
Wismar
Lübeck
HAMBURG
Schwerin
Stettin
Bremen
Hannover
BERLIN
Magdeburg
Braunschweig
Dessau
Leipzig
Dresden
THÜRINGEN
SACHSEN
Kassel
Köln
Aachen
Bonn
Koblenz
Wiesbaden
Frankfurt
Mainz
Darmstadt
Würzburg
Nürnberg
Bamberg
Regensburg
WÜRTTEMBERG
Stuttgart
Ulm
Augsburg
München
BAYERN
OBERPFALZ
Prag
Pilsen
Plauen
Freising
Rosenheim
Passau
Linz
Salzburg
Innsbruck
Konstanz
Schaffhausen
Besançon
Dijon
Nancy
Verdun
Reims
Amiens
Lille
Brüssel
Antwerpen
Gent
Ostende
Calais
Boulogne
Arras
Cambrai
Valenciennes
Namur
Lüttich
Mons
Tournai
Metz
Nancy
Straßburg
Freiburg
Basel
Zürich
Bern
Luzern
Chur
Innsbruck
Salzburg
Triest
Venedig
Mailand
Turin
Genua
Nizza
Marseille
Lyon
Dijon
Besançon
Troyes
Reims
Paris
Amiens
Lille
Brüssel
Antwerpen
Köln
Aachen
Bonn
Koblenz
Wiesbaden
Frankfurt
Mainz
Darmstadt
Würzburg
Nürnberg
Regensburg
München
Augsburg
Ulm
Stuttgart
Freiburg
Basel
Konstanz
Zürich
Innsbruck
Salzburg
Linz
Prag
Pilsen
Plauen
Dresden
Leipzig
Chemnitz
Magdeburg
Dessau
Hannover
Braunschweig
Bremen
Hamburg
Lübeck
Rostock
Wismar
Stettin
Berlin
Kiel
Flensburg
Esbjerg
Aarhus
Ringkjöbing
Horsens
Vejle
Fredericia
Odense
Nyborg
Helsingör
Helsingborg
Malmö
Trelleborg
Ystad
Lund
Kristianstad
Karlskrona
Visby
Gotland
Öland
Kalmar
Oskarshamn
Norrköping
Linköping
Jönköping
Göteborg
Halmstad
Varberg
Kristianstad
Malmö
Lund
Ystad
Trelleborg
Kopenhagen
Seeland
Fünen
Falster
Rügen
Helgoland
Sylt
Esbjerg
Ringkjöbing
Aarhus
Horsens
Vejle
Fredericia
Odense
Nyborg
Helsingör
Helsingborg

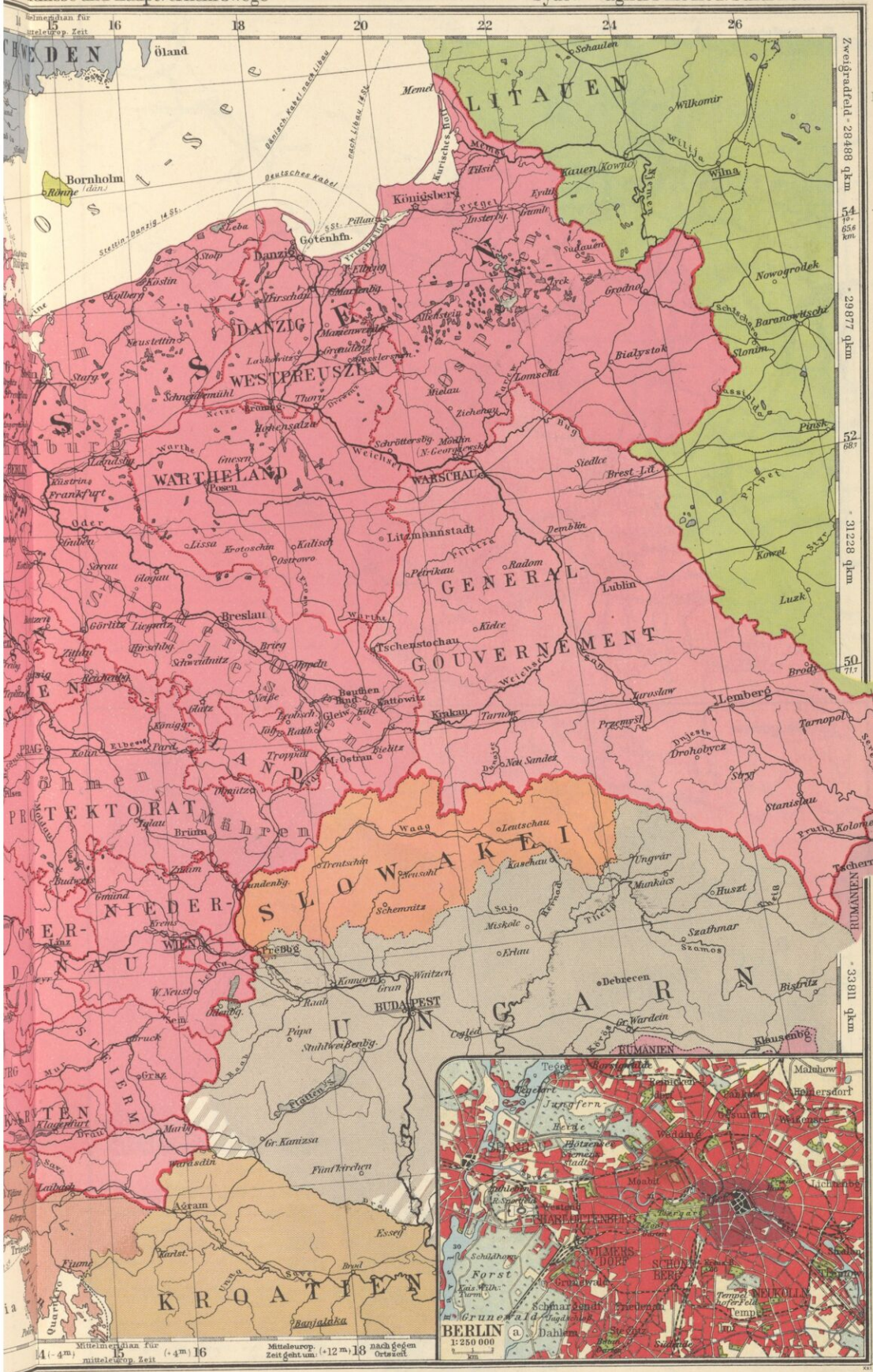
Ostsee
Öland
Bornholm
Rönne (dän.)
Deutsches Kabel
Danisch Kabel nach Libau
nach Libau 1894
Stettin-Danzig 14 St.
Memel
Kurisches Haff
Tilsit
Königsberg
Pillau
Gotenhfn.
Leba
Stolp
Danzig
Kolberg
Köslin
Stettin
Neustettin
Schneidemühl
Thorn
Graudenz
Marienwerder
Elbing
Marienburg
Hohensalza
Gnesen
Posen
Warthe
Landsb.
Frankfurt
Küstrin
Oder
Lissa
Kalisch
Ostrowo
Breslau
Görlitz
Liegnitz
Hirschberg
Schweidnitz
Brieg
Oppeln
Ratibor
Neisse
Glatz
Königgr.
Elbe
Prag
Kolin
Pardub.
Troppau
Olmütz
Brünn
Iglau
Znaim
Ludwigsb.
Gmünd
Linz
Wien
Trebitsch
Neusohl
Schemnitz
Leutschau
Waag
Kaschau
Ungvár
Munkács
Huszt
Sajo
Miskolc
Szathmar
Szamos
Erlau
Debrecen
Bistritz
Großwardein
Klausenbg.
Rumänien
Kronstadt
Tschernowitz
Stanislau
Kolomea
Prut
Sereth
Drohobycz
Stry
Dnjestr
Tarnopol
Lemberg
Jaroslaw
Przemysl
Tarnow
Krakau
Neu Sandez
Dunajec
Ostrau
Teschen
Bielitz
Kidec
Tschenstochau
Petrikau
Radom
Lublin
Litzmannstadt
Filipka
Warthe
Weichsel
Warschau
Siedlce
Brest-Lit.
Demblin
Kowel
Luzk
Pinsk
Pripet
Bialystok
Lomscha
Zichenau
Mlawa
Narew
Graudenz
Thorn
Bromberg
Schrottersbg.
Modlin
N-Georgiewsk
Weichsel
Grodno
Nowogrodek
Baranowitschi
Slonim
Lassi-Lake
Wilkomir
Kauen (Kowno)
Wilija
Wilna
Memel
Tilsit
Eydtk.
Insterburg
Pregel
Gumbinnen
Sudauen
Schaulen
Litauen
Deutsches Reich
Danzig
Westpreußen
Warthegau
Generalgouvernement
Slowakei
Ungarn
Rumänien
Protektorat Böhmen und Mähren
Niederdonau
Steiermark
Kärnten
Kroatien
Wien
Budapest
Graz
Agram
Fünfkirchen
Essek
Karlst.
Fiume
Banjaluka
Laibach
Klagenfurt
Mariborg
Gr. Kanizsa
Warasdin
Stuhlweißenbg.
Papa
Raab
Komarn
Gran
Waitzen
W. Neust.
Oedenbg.
Ebenfurt
Trebitsch
Lundenbg.

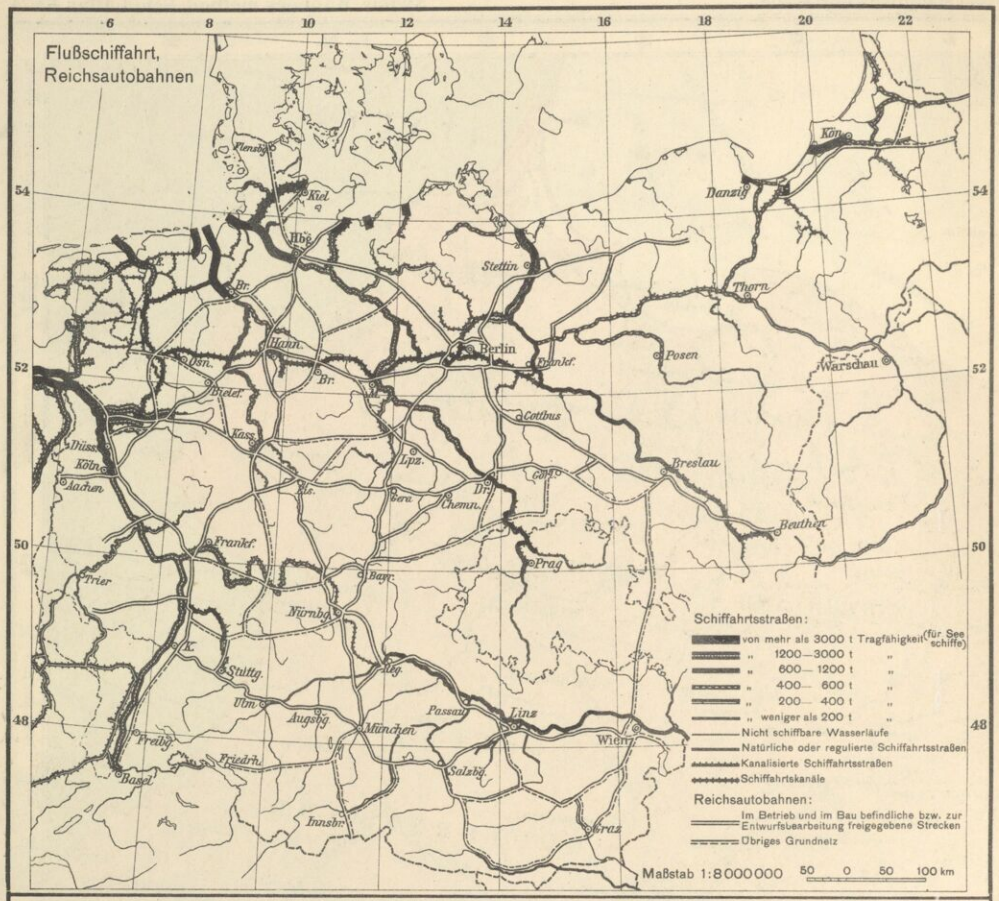

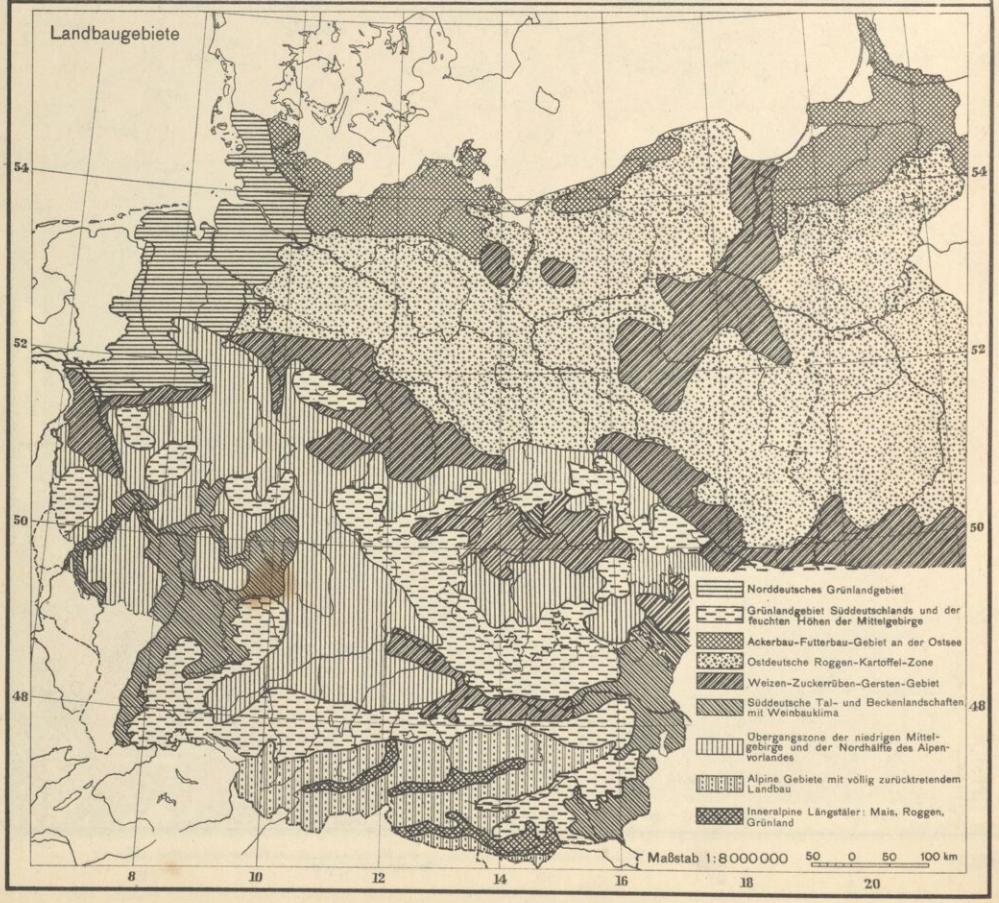

GOTTFRIED WILHELM LEIBNIZ BIBLIOTHEK
NIEDERSÄCHSISCHE LANDESBIBLIOTHEK
Signatur: Bibliothek des Ernestinum Celle, K 1, [122] - -
PUBLIC DOMAIN

Nordwest-Deutschland

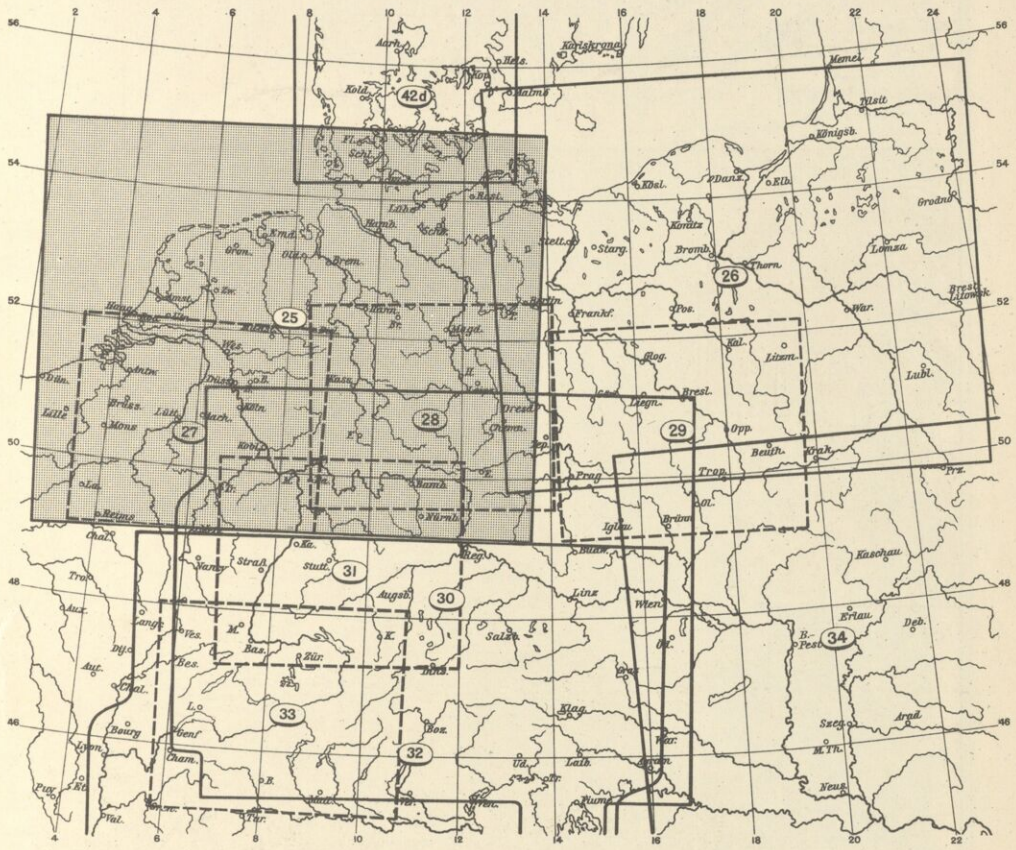

25	Nordwest-Deutschland	1:2500000
26	Nordost-Deutschland	1:2500000
27	Rheinlande	1:1250000
28	Mitteldeutschland	1:1250000
29	Schlesien und Protektorat-Ostteil	1:1250000
30	Süddeutschland, Schweiz, Protektorat	1:2500000
31	Südwest-Deutschland	1:1250000
32	Alpenländer	1:2500000
33	Schweizer Alpen	1:1250000
34	Ungarische Tiefebene und Karpaten	1:2500000
42d	Dänemark	1:2500000

GOTTFRIED WILHELM LEIBNIZ BIBLIOTHEK
NIEDERSÄCHSISCHE LANDESBIBLIOTHEK
Signatur: Bibliothek des Ernestinum Celle, K 1, [123] - -
PUBLIC DOMAIN

Gotha: Justus Perthes



GOTTFRIED WILHELM LEIBNIZ BIBLIOTHEK
NIEDERSÄCHSISCHE LANDESBIBLIOTHEK
Signatur: Bibliothek des Ernestinum Celle, K 1, [124] - -
PUBLIC DOMAIN



Maßstab 1 : 2 500000

Karten in 1:1250000 und 1:2500000 (mit Ausnahme der Tafeln 32 u. 33)

GOTTFRIED WILHELM LEIBNIZ BIBLIOTHEK
NIEDERSÄCHSISCHE LANDESBIBLIOTHEK
Signatur: Bibliothek des Ernestinum Celle, K 1, [125] - -
PUBLIC DOMAIN

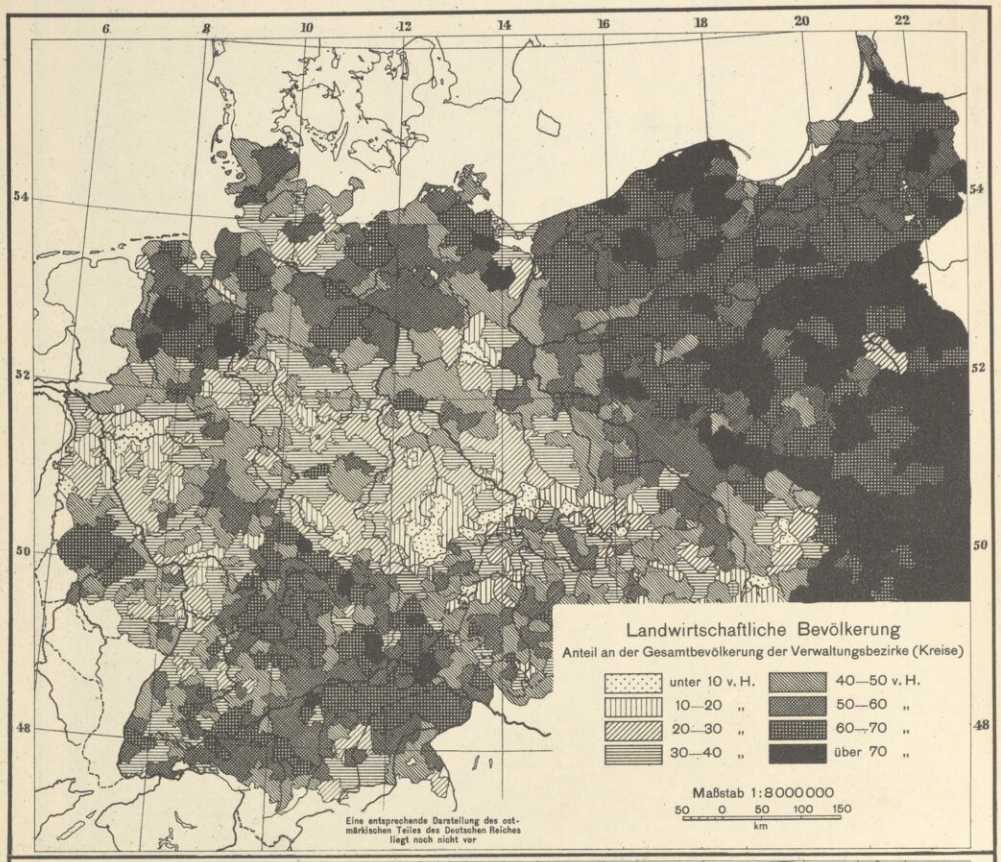

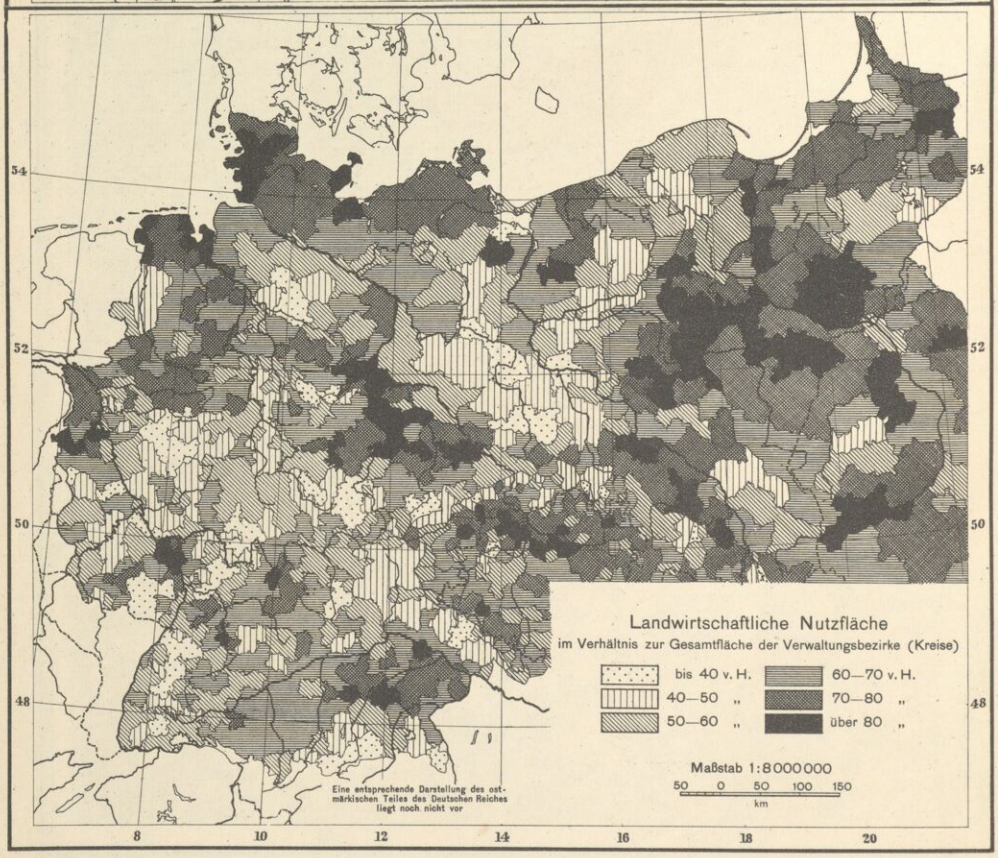

GOTTFRIED WILHELM LEIBNIZ BIBLIOTHEK
NIEDERSÄCHSISCHE LANDESBIBLIOTHEK
Signatur: Bibliothek des Ernestinum Celle, K 1, [126] - -
PUBLIC DOMAIN

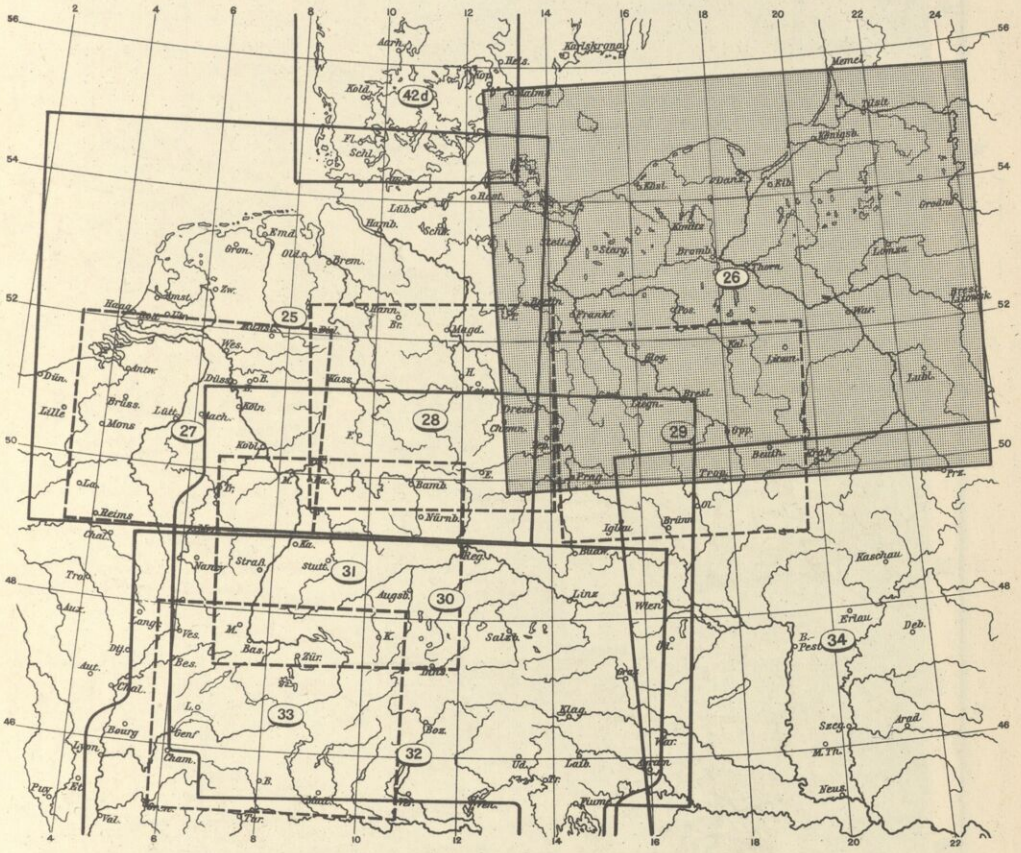

25	Nordwest-Deutschland	1:2500000
26	Nordost-Deutschland	1:2500000
27	Rheinlande	1:1250000
28	Mitteldeutschland	1:1250000
29	Schlesien und Protektorat-Ostteil	1:1250000
30	Süddeutschland, Schweiz, Protektorat	1:2500000
31	Südwest-Deutschland	1:1250000
32	Alpenländer	1:2500000
33	Schweizer Alpen	1:1250000
34	Ungarische Tiefebene und Karpaten	1:2500000
42d	Dänemark	1:2500000

GOTTFRIED WILHELM LEIBNIZ BIBLIOTHEK
NIEDERSÄCHSISCHE LANDESBIBLIOTHEK

Signatur: Bibliothek des Ernestinum Celle, K 1, [127] - -

PUBLIC DOMAIN

Gotha: Justus Perthes


13 Östl. v. Greenwich 14
Mittelmeridian für mitteleurop. Zeit
Abkürzungen:
HR. Hohes Rad 1569
J. Jeschken 1013
Sch. Schneekoppe 1603
Taf. Tafelfichte 1113
MALMÖ
Schonen
Seeland
Möen
Bornholm (dänisch)
Hull-Leningrad 834 Sm
Hull-Libau 814 Sm
Dänisches Kabel nach Libau
Deutsches Kabel
Rixhöft
Stettin-Danzig 227 Sm
Wittow
Rügen
Stralsund
Mönchgut
Greifsw. Bodden
Pommersche Bucht
Kolberg
Köslin
Stolp
Oder-Haff
STETTIN
Stargard
Schneidemühl
Arnswalde
Landsbg
BERLIN
Potsdam
Frankfurt
POSEN
BROMBERG
Thorn
Gnesen
Guben
Forst
Kottbus
Sorau
Züllichau
Schwiebus
Grünbg
Neusalz
Glogau
Rawitsch
Kalisch
Ostrowo
Lissa
Görlitz
Bautzen
Meißen
DRESDEN
Pirna
Freiberg
Zittau
Reichenbg
Riesengeb.
Waldenbg
Schweidnitz
Liegnitz
Haynau
Jauer
BRESLAU
Ohlau
Brieg
Neiße
Ratibor
Leobschütz
Troppau
Jägerndf.
Langenbielau
Peterswaldau
Reichenbach
Frankenst.
Münsterberg
Falkenberg
Proskau
Ob. Glogau
Zieg. Neustadt
Gr. Strehlitz
Tarnowitz
Beuthen
Gleiwitz
Kattowitz
Myslowitz
Pless
Rybnik
Loslau
Jastrzemb.
Bielitz
Biala
Teschen
Jablunkau
Skotschau
Friedek
Mistek
Ostrau
Karwin
Hultschin
Ratibor
Oppeln
Kreuzbg
Namslau
Landsbg
Militsch
Trachenbg
Trebnitz
Öls
Wilhelmsbrück
Kempen
Wartenberg
Rosenberg
Lublin

Sydow-Wagners method. Schul-Atlas Nr. 26

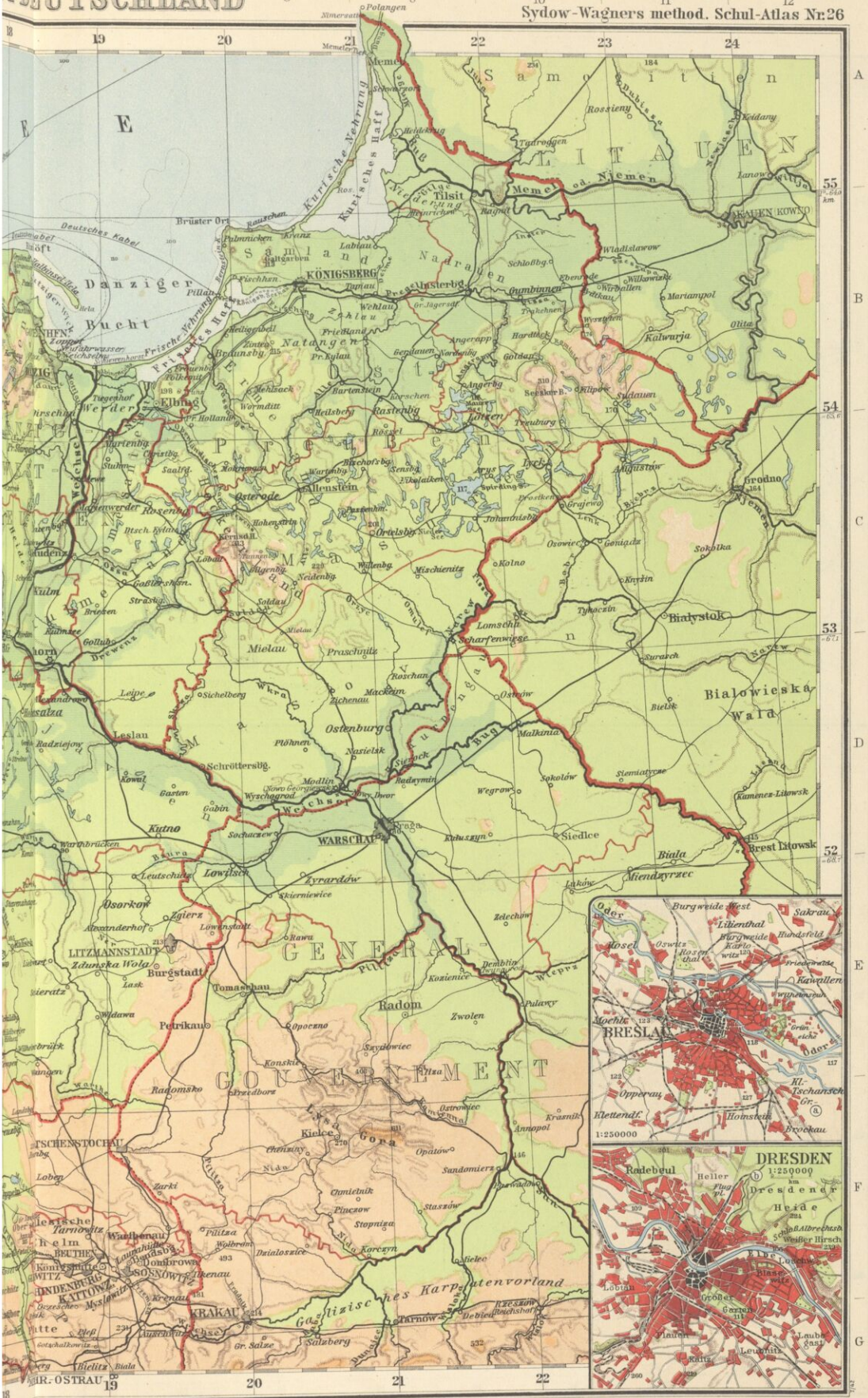
Danziger Bucht
Frisches Haff
Kurisches Haff
Kurische Nehrung
Deutsches Kabel
Brüster Ort
Memel
Memel od. Niemen
Tilsit
Ragnit
Pillau
Elbing
Marienburg
Marienwerder
Rosenberg
Osterode
Allenstein
Neidenburg
Soldau
Strasburg
Gollub
Kulm
Thorn
Briesen
Kutno
Leslau
Schröttersburg
Sichelberg
Leipe
Mielau
Praschnitz
Ostenburg
Plöhnen
Nasielsk
Modlin
Wyschegrod
Gabin
Sochaczew
WARSCHAU
Blonie
Grodzisk
Skierniewice
Lowitsch
Leutschütz
Lenczyca
Brzeziny
Zgierz
Lowenstadt
LITZMANNSTADT
Zduńska Wola
Lask
Burgstadt
Tomaszów
Petrikau
Radomsko
Wieluń
Kalisch
Ostrowo
Konskie
Radom
Zwolen
Pulawy
Kozienice
Zelechow
Siedlce
Biała
Międzyrzec
Brest Litowsk
Malkinia
Sokołów
Siemiatycze
Wegrow
Kamenez-Litowsk
Bielsk
Białowieska Wald
Suraż
Tykocin
Białystok
Kolno
Mischienitz
Johannisburg
Arys
Lyck
Augustow
Grajewo
Osowiec
Goniądz
Sokólka
Grodno
Kurzin
Lomscha
Scharfenwiese
Omulew
Narew
Bobr
Biebrza
Pissa
Orzyc
Ukta
Wkra
Drewenz
Ossa
Mlawka
Weichsel
Bug
Pilica
Nida
Nidzica
Dunajec
Biala
Gr. Salze
Salzberg
Tarnow
Bochnia
Wieliczka
Krakau
Podgorze
Zakopane
Neumarkt
Pleß
Sohrau
Rybnik
Ratibor
Hultschin
Troppau
Freistadt
Teschen
Bielitz
Biala
Pitte
Gotschalkowitz
Myslowitz
Kattowitz
Beuthen
Königshütte
Laurahütte
Siemianowitz
Dombrowa
Sosnowitz
Trzebinia
Chrzanow
Wadowice
Andrychow
Skawina
Alexanderhof
Tarnowitz
Wolbrom
Pilitza
Olkusz
Jaworzno
Zarki
Lobez
Tschenstochau
Kielce
Gora
Opatów
Sandomierz
Staszów
Stopnica
Nida
Karczyn
Chmielnik
Pinczow
Zawichost
Annopol
Krasnik
Ostrowiec
Chenciny
Konskie
Szydlowiec
Elisa
Przedbórz
Radomsko
Petrikau
Opoczno
Tomaszów
Rawa
Lask
Zduńska Wola
Kalisch
Ostrowo
Wieluń
Pilica
Warthe
Bzura
Rawka
Ner
Prosna
Wartha
Obra
Oder
Burgweide West
Sakrau
Lilienthal
Burgweide
Hundsfeld
Karlowitz
Oswitz
Rosel
Quol
Friedewalde
Kaiserallee
Wundervorwerk
Mochlic
BRESLAU
Grünhecke
Kl. Tschansch
Gr.
Opperau
Klettendf.
Hornstein
Brockau
1:250000
DRESDEN
1:250000
Radebeul
Heller
Flugpl.
Dresdener Heide
Weisser Hirsch
Elbe
Blasewitz
Loschwitz
Lobtau
Gruna
Gorbitz
Laubegast
Plauen
Cotta
Leuwitz
Kaditz
Gamig
Deutschbrod
Kolin
Prag
Aussig
Teplitz
Bodenbach
Tetschen
Reichenberg
Gablonz
Turnau
Jungbunzlau
Leitmeritz
Melnik
Brüx
Komotau
Saaz
Laun
Rakonitz
Beraun
Schlan
Kralup
Lobositz
Aussig
Teplitz
Bodenbach
Tetschen
Reichenberg
Gablonz
Turnau
Jungbunzlau
Leitmeritz
Melnik
Brüx
Komotau
Saaz
Laun
Rakonitz
Beraun
Schlan
Kralup
Lobositz
Samogitien
Nadrauen
Natangen
Pomesanien
Kulmerland
Gau Michelau
Gau Culm
Gau Dobrin
Gau Briesen
Gau Leslau
Gau Sochaczew
Gau Gostynin
Gau Plock
Gau Rawa
Gau Petrikau
Gau Radom
Gau Kielce
Gau Sandomir
Gau Lublin
Gau Chelm
Gau Zamosc
Gau Tomaszow
Gau Warschau
Gau Lowitsch
Gau Skierniewice
Gau Piotrkow
Gau Sulejow
Gau Radomsko
Gau Wieluń
Gau Kalisch
Gau Ostrowo
Gau Konskie
Gau Opoczno
Gau Tomaszow
Gau Rawa
Gau Lask
Gau Zgierz
Gau Lowenstadt
Gau Pabianice

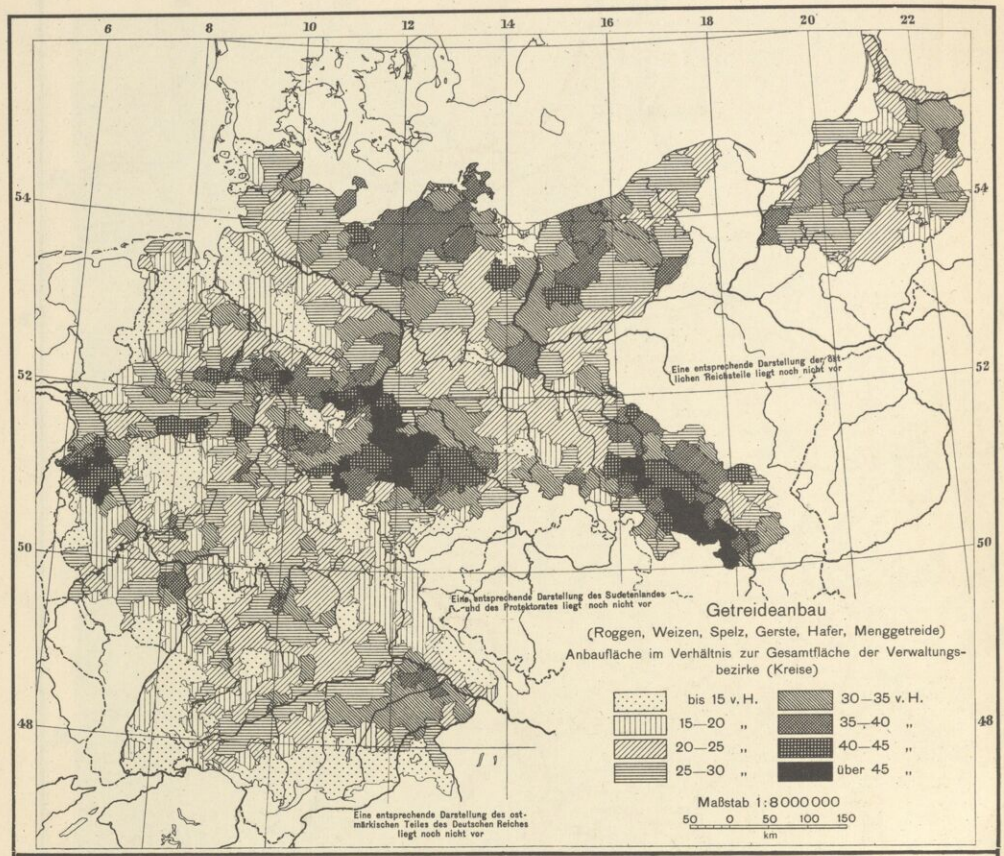

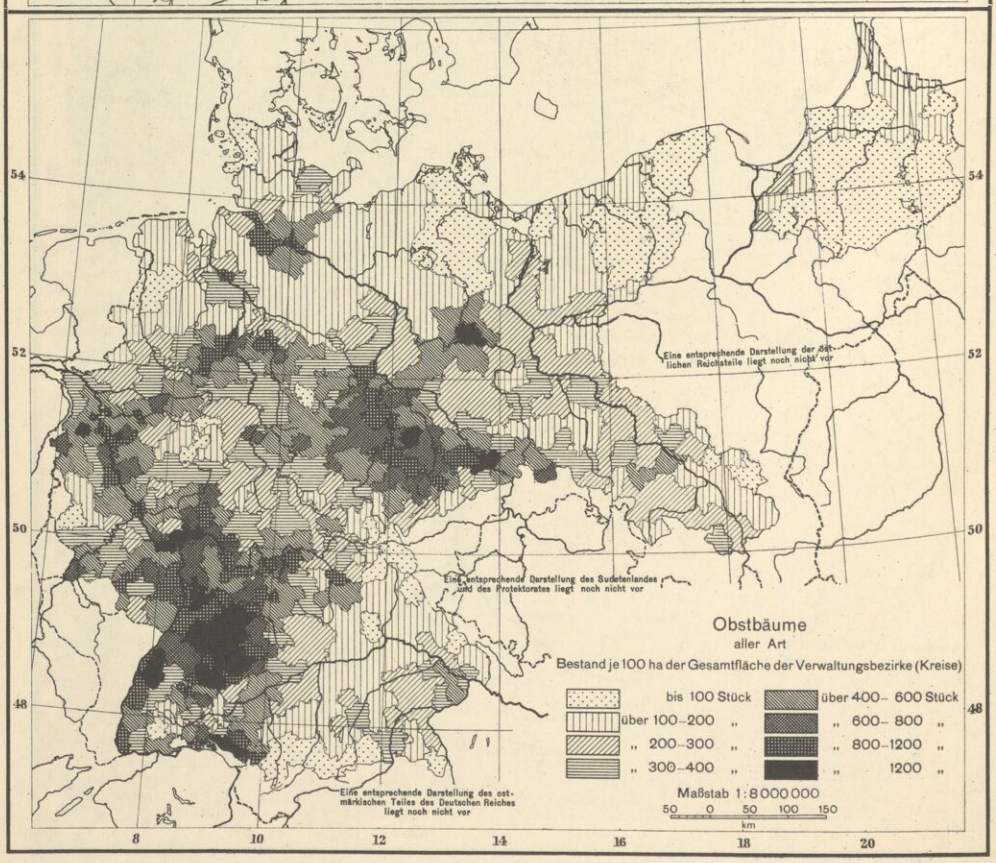

GOTTFRIED WILHELM LEIBNIZ BIBLIOTHEK
NIEDERSÄCHSISCHE LANDESBIBLIOTHEK
Signatur: Bibliothek des Ernestinum Celle, K 1, [130] - -
PUBLIC DOMAIN

27

Rheinlande

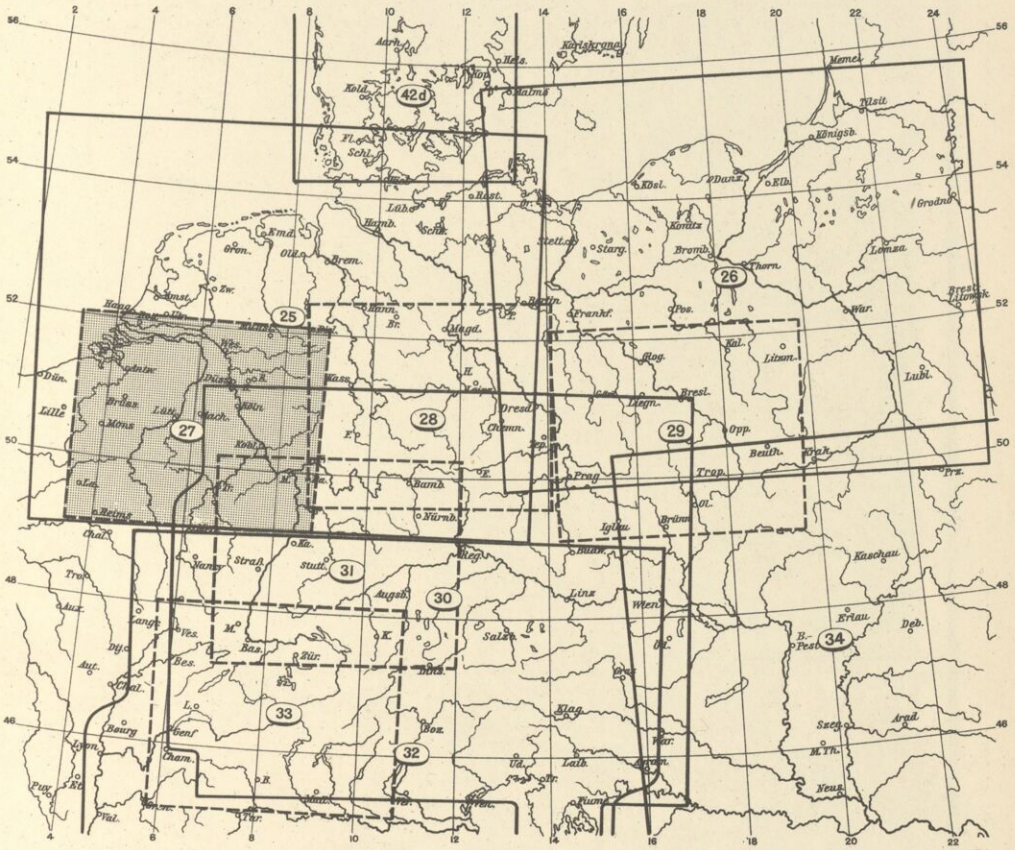

25	Nordwest-Deutschland .	1:2500000
26	Nordost-Deutschland . .	1:2500000
27	Rheinlande	1:1250000
28	Mitteldeutschland . . .	1:1250000
29	Schlesien und Protektorat-Ostteil	1:1250000
30	Süddeutschland, Schweiz, Protektorat	1:2500000
31	Südwest-Deutschland . .	1:1250000
32	Alpenländer	1:2500000
33	Schweizer Alpen . . .	1:1250000
34	Ungarische Tiefebene und Karpaten	1:2500000
42d	Dänemark	1:2500000

GOTTFRIED WILHELM LEIBNIZ BIBLIOTHEK
NIEDERSÄCHSISCHE LANDESBIBLIOTHEK
Signatur: Bibliothek des Ernestinum Celle, K 1, [131] - -
PUBLIC DOMAIN

Gotha: Justus Perthes

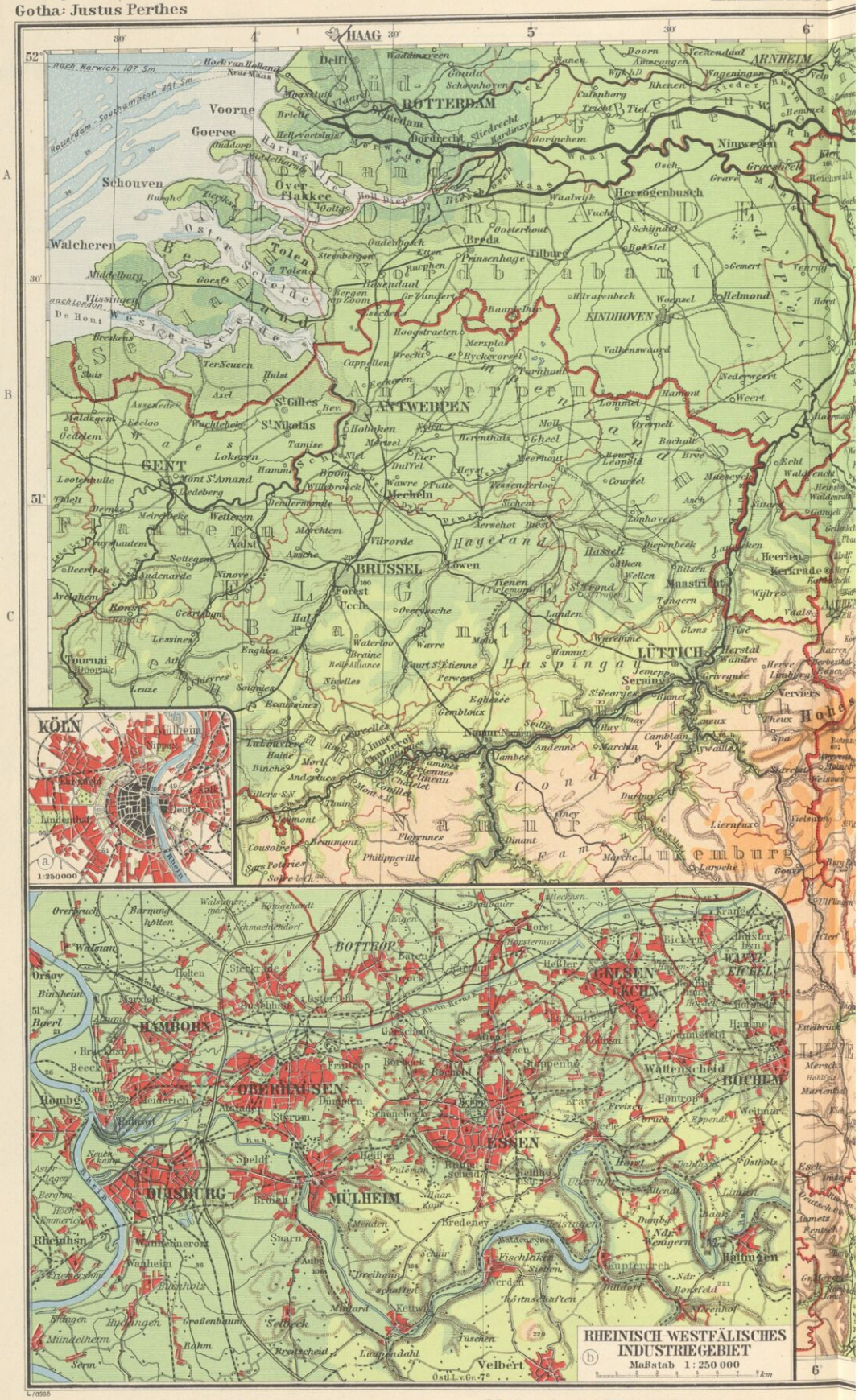

Vereinfachte Kegelprojektion **Maßstab 1:1250000**

GOTTFRIED WILHELM LEIBNIZ BIBLIOTHEK
NIEDERSÄCHSISCHE LANDESBIBLIOTHEK
Signatur: Bibliothek des Ernestinum Celle, K 1, [132] - -
PUBLIC DOMAIN

Sydow-Wagners method. Schul-Atlas Nr. 27



GOTTFRIED WILHELM LEIBNIZ BIBLIOTHEK
NIEDERSÄCHSISCHE LANDESBIBLIOTHEK

Signatur: Bibliothek des Ernestinum Celle, K 1, [133] - -

PUBLIC DOMAIN

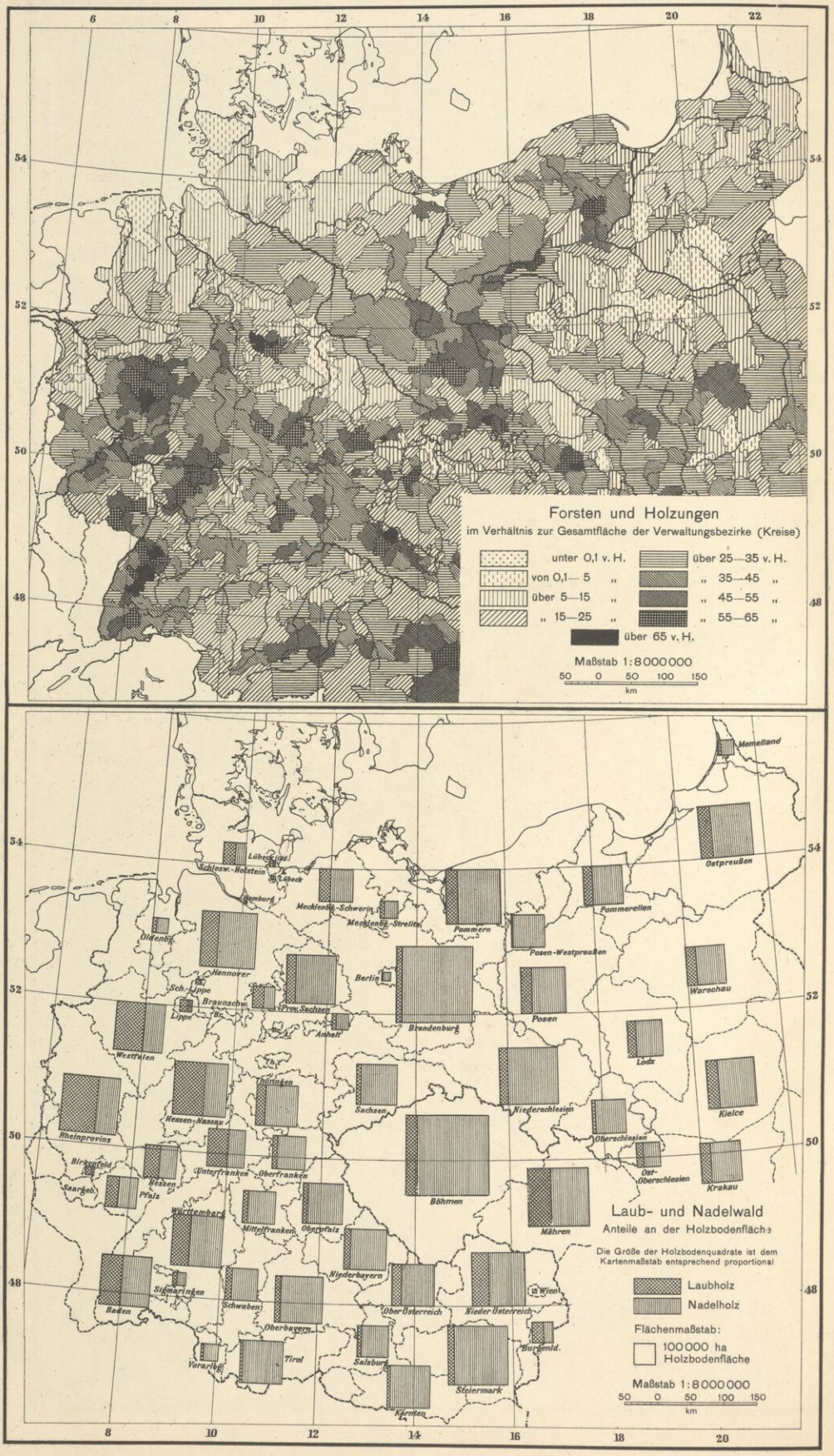

GOTTFRIED WILHELM LEIBNIZ BIBLIOTHEK
NIEDERSÄCHSISCHE LANDESBIBLIOTHEK
Signatur: Bibliothek des Ernestinum Celle, K 1, [134] - -
PUBLIC DOMAIN

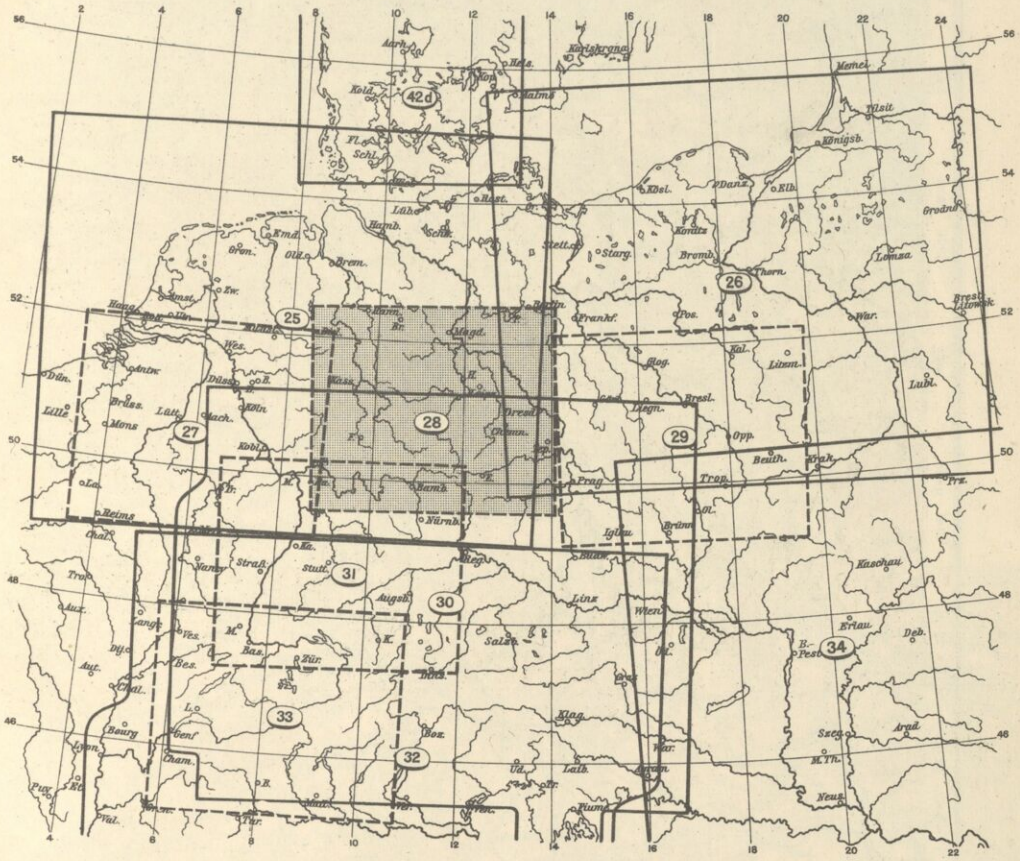

25	Nordwest-Deutschland	1:2500000
26	Nordost-Deutschland	1:2500000
27	Rheinlande	1:1250000
28	Mitteldeutschland	1:1250000
29	Schlesien und Protektorat-Ostteil	1:1250000
30	Süddeutschland, Schweiz, Protektorat	1:2500000
31	Südwest-Deutschland	1:1250000
32	Alpenländer	1:2500000
33	Schweizer Alpen	1:1250000
34	Ungarische Tiefebene und Karpaten	1:2500000
42d	Dänemark	1:2500000

GOTTFRIED WILHELM LEIBNIZ BIBLIOTHEK
NIEDERSÄCHSISCHE LANDESBIBLIOTHEK

Signatur: Bibliothek des Ernestinum Celle, K 1, [135] - -

PUBLIC DOMAIN

Gotha: Justus Perthes

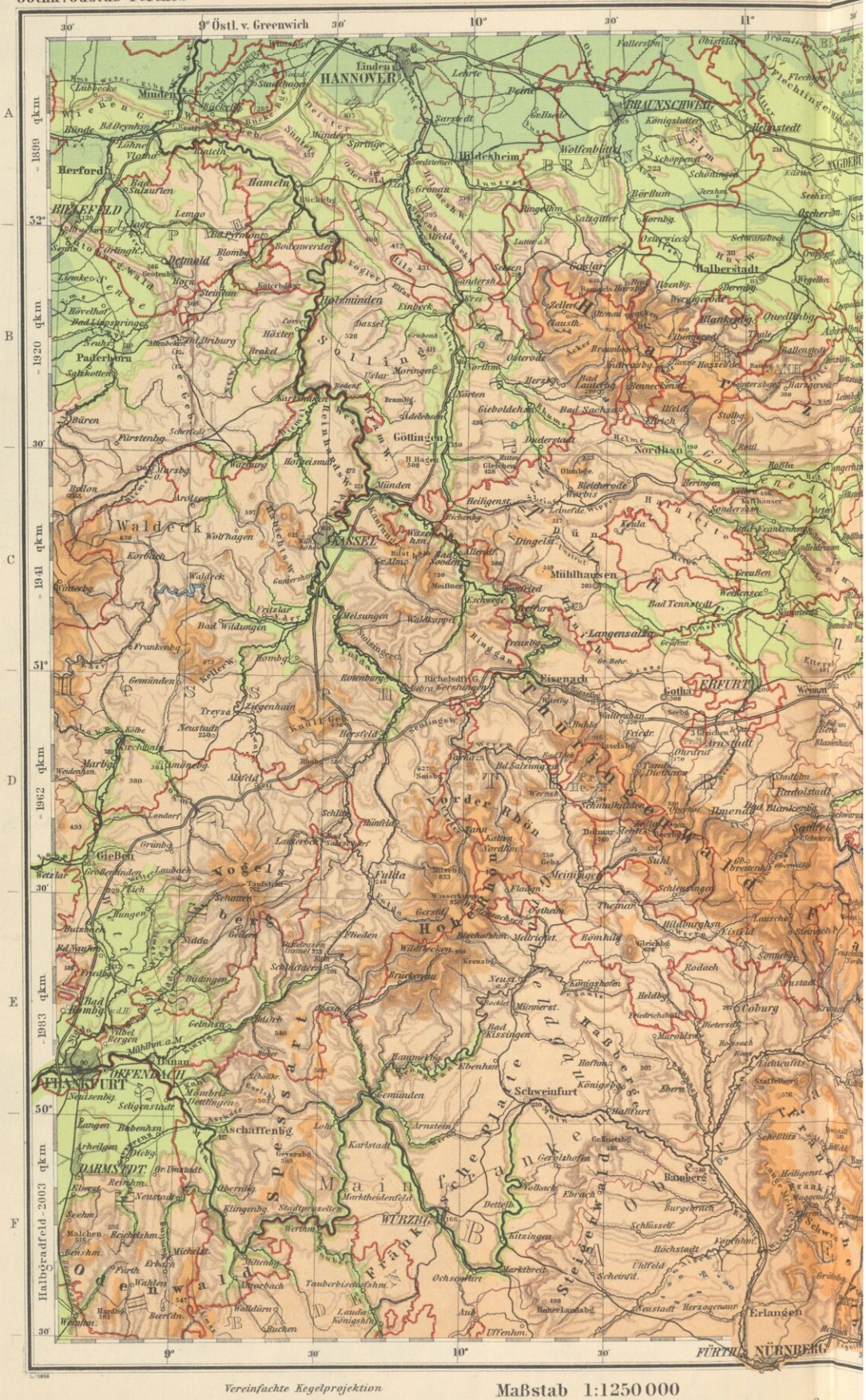

GOTTFRIED WILHELM LEIBNIZ BIBLIOTHEK
NIEDERSÄCHSISCHE LANDESBIBLIOTHEK

Signatur: Bibliothek des Ernestinum Celle, K 1, [136] - -

PUBLIC DOMAIN


DEUTSCHLAND
Syd:Wag.m.Schul-Atl.Nr.28
BERLIN
An(halt)
Br(aunschweig)
Ha(nnover)
He(ssen)-N(assau)
S(achsen)
MAGDEBURG
DESSAU
HALLE
LEIPZIG
DRESDEN
CHEMNITZ
ZWICKAU
PLAUEN
Brandenbg
Potsdam
Schönebeck
Staßfurt
Bernbg
Köthen
Eisleben
Sangerhsn.
Merseburg
Weißenfels
Naumburg
Zeitz
Altenburg
Penig
Rochlitz
Mittweida
Freiberg
Meißen
Radebeul
Freital
Pirna
Aussig
Leitmeritz
Komotau
Saaz
Lana
Karlsbad
Franzensbad
Eger
Hof
Bayreuth
Weiden
Auerbach
Vohenstrauß
Pilsen
Prestitz
Blowitz
Horowitz
Radnitz
Rakonitz
Kralowitz
Tepl
Marienbad
Neumarkt
Nürschan
Pfraumberg
Tachau
Mies
Plan
Tirschenreuth
Wunsiedel
Asch
Adorf
Oelsnitz
Greiz
Reichenbach
Crimmitschau
Glauchau
Lommatzsch
Großenhain
Kamenz
Bautzen
Löbau
Zittau
Görlitz
Niesky
Hoyerswerda
Senftenberg
Luckau
Lübben
Jüterbog
Torgau
Wittenberg
Roßlau
Zerbst
Burg
Haldensleben
Wolmirstedt
Gommern
Loburg
Barby
Calbe
Aken
Köthen
Bernburg
Kemberg
Gräfenhainichen
Bad Schmiedeberg
Pretzsch
Jessen
Schweinitz
Herzberg
Falkenberg
Finsterwalde
Doberlug
Kirchhain
Elsterwerda
Riesa
Oschatz
Grimma
Wurzen
Delitzsch
Eilenburg
Bad Lausick
Geithain
Borna
Pegau
Zwenkau
Leipzig
Markranstädt
Leuna
Merseburg
Querfurt
Lauchstädt
Schafstädt
Allstedt
Sangerhausen
Eisleben
Mansfeld
Gerbstedt
Wettin
Bitterfeld
Roßlau
Coswig
Wittenberg
Zahna
Seyda
Dahme
Luckau
Lübbenau
Spreewald
Baruth
Teltow
Fläming
Hohe Heide
Elbe
Saale
Mulde
Spree
Havel
Oder-Spree-Kanal
Elbe-Havel-Kanal
Mittelland-Kanal
Elbe-Seitenkanal
Sächsische Schweiz
Erzgebirge
Vogtland
Fichtelgebirge
Frankenwald
Thüringer Wald
Elstergebirge
Kaiserwald
Duppauer Gebirge
Mittelgebirge
Böhmerwald
Bayerischer Wald
Oberpfälzer Wald
Fichtelsee
Kösseine
Ochsenkopf
Schneeberg
Keilberg
Plattenberg
Hohe Reuth
Hohe Matzen
Hohe Bleiche
Hohe Linde
Hohe Tanne
Hohe Rhön
Hohe Meißner
Hohe Warte
Hohe Schule
Hohe Acht
Hohe Wurzel
Hohe Straße
Hohe Wand
Hohe Wacht
Hohe Wald
Hohe Wiese
Hohe Wiese
Hohe Wiese

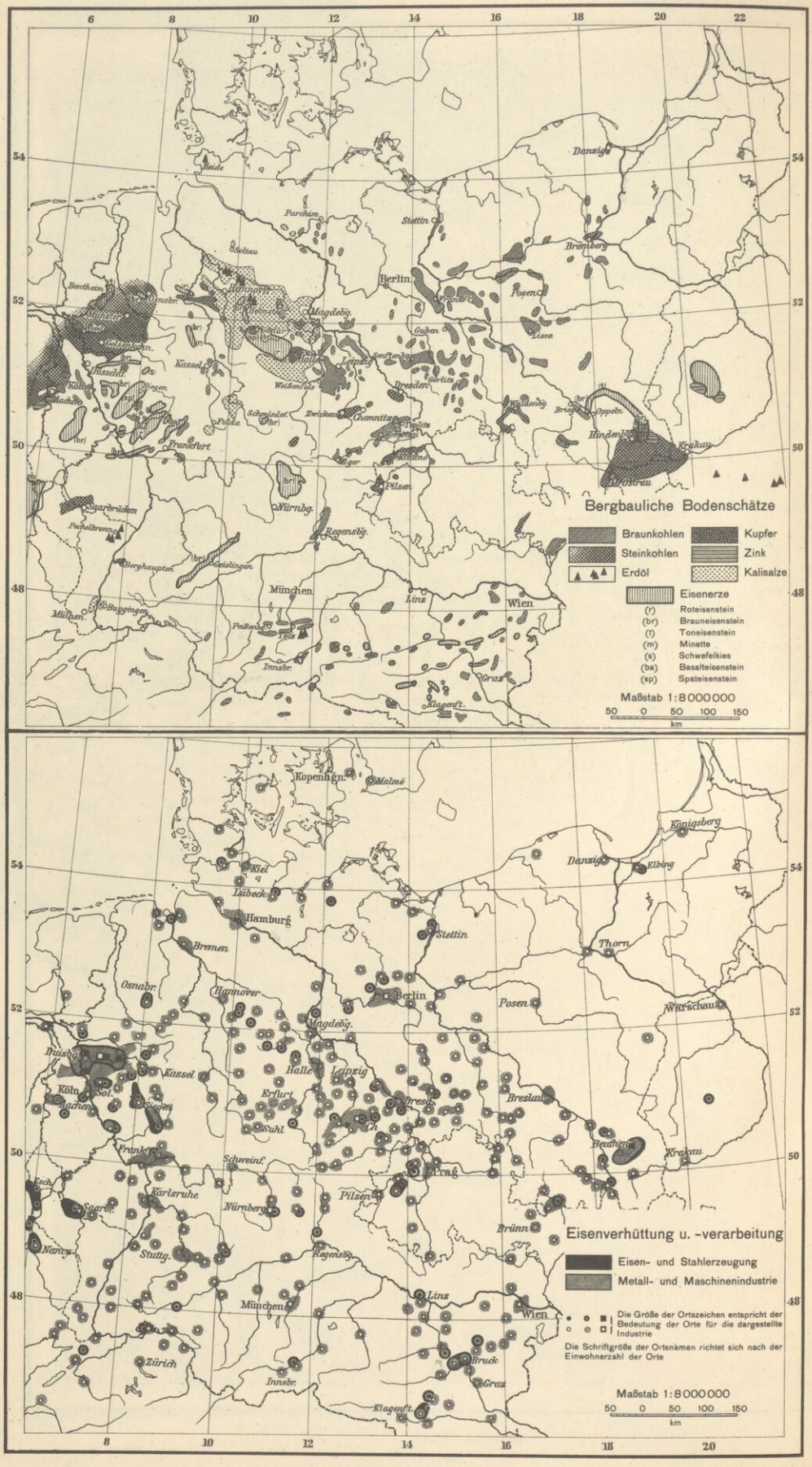

GOTTFRIED WILHELM LEIBNIZ BIBLIOTHEK
NIEDERSÄCHSISCHE LANDESBIBLIOTHEK
Signatur: Bibliothek des Ernestinum Celle, K 1, [138] - -
PUBLIC DOMAIN

Schlesien und Protektorat-Ostteil

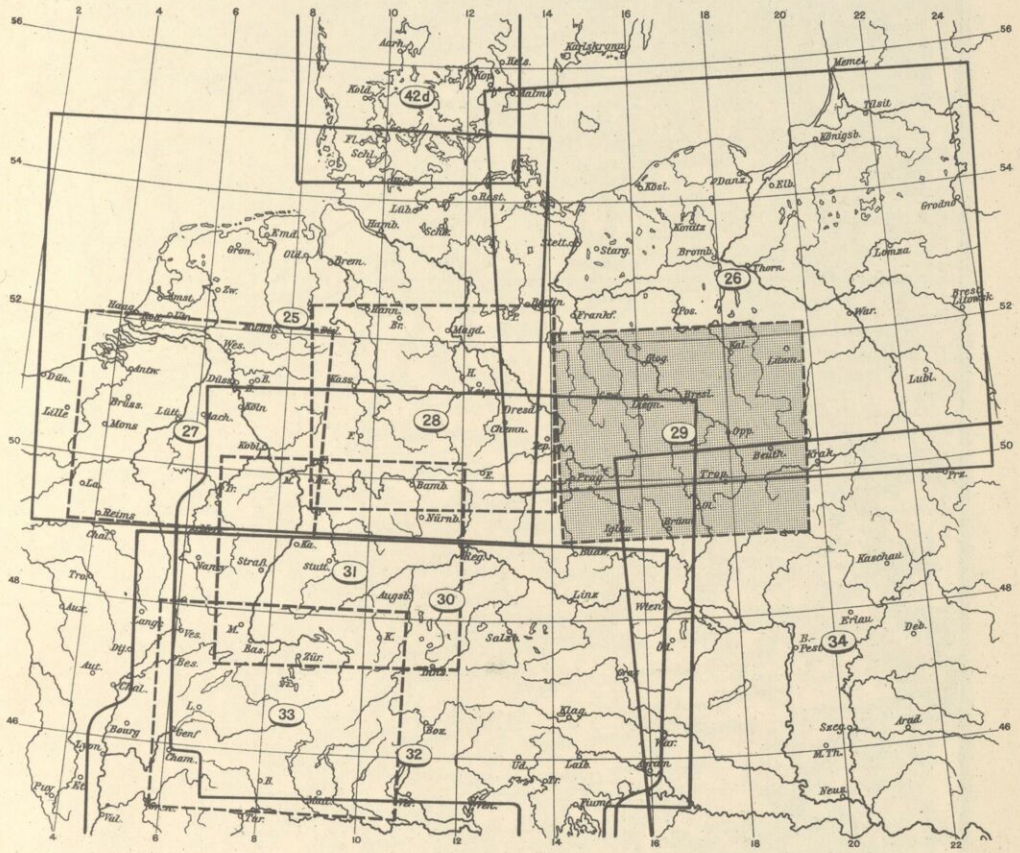

25	Nordwest-Deutschland	1:2500000
26	Nordost-Deutschland	1:2500000
27	Rheinlande	1:1250000
28	Mitteldeutschland	1:1250000
29	Schlesien und Protektorat-Ostteil	1:1250000
30	Süddeutschland, Schweiz, Protektorat	1:2500000
31	Südwest-Deutschland	1:1250000
32	Alpenländer	1:2500000
33	Schweizer Alpen	1:1250000
34	Ungarische Tiefebene und Karpaten	1:2500000
42d	Dänemark	1:2500000

GOTTFRIED WILHELM LEIBNIZ BIBLIOTHEK
NIEDERSÄCHSISCHE LANDESBIBLIOTHEK
Signatur: Bibliothek des Ernestinum Celle, K 1, [139] - -
PUBLIC DOMAIN

Gotha: Justus Perthes


16° Östl. v. Greenwich
Mittelmeridian für mitteleurop. Zeit
Brandenburg
Niederschlesien
Oberschlesien
Sachsen
Böhmen
Mähren
Preußen
Österreich
Schlesien
Guben
Cottbus
Forst
Sorau
Sagan
Glogau
Liegnitz
Görlitz
Bautzen
Kamenz
Hoyerswerda
Weißwasser
Spremberg
Hoyerswerda
Hirschberg
Schweidnitz
Waldenburg
Landeshut
Reichenberg
Zittau
Aussig
Tetschen
Leitmeritz
Laun
Saaz
Brüx
Komotau
Teplitz
Dux
Bodenbach
Schluckenau
Rumburg
Warnsdorf
Gabel
Niemes
Gablonz
Jungbunzlau
Melnik
Kralup
Prag
PRAG
Weißer Berg
Beraun
Rakonitz
Schlan
Kladno
Rokitzan
Pilsen
Mies
Klattau
Strakonitz
Budweis
Krumau
Neuhaus
Iglau
Znaim
Nikolsburg
Lundenburg
Göding
Hradisch
Kremsier
Prerau
Olmütz
Sternberg
Mährisch Schönberg
Zuckmantel
Freiwaldau
Jägerndorf
Troppau
Ratibor
Leobschütz
Neustadt
Neisse
Ziegenhals
Patschkau
Frankenstein
Münsterberg
Glatz
Habelschwerdt
Reichenau
Adlerkosteletz
Königgrätz
Nachod
Trautenau
Hohenmauth
Mährisch Trübau
Zwittau
Brünn
Boskowitz
Sokol
Tischnowitz
Blansko
Kunstadt
Lettowitz
Kaiserstein
Deutsch Brod
Kuttenberg
Kolin
Nimburg
Königstadl
Jaromer
Josefstadt
Neubidschow
Sadowa
Opocno
Neuschatek
Jungbunzlau
Melnik
Leitmeritz
Aussig
Tetschen
Bodenbach
Schluckenau
Rumburg
Warnsdorf
Gabel
Niemes
Gablonz
Reichenberg
Zittau
Görlitz
Bautzen
Kamenz
Hoyerswerda
Weißwasser
Spremberg
Cottbus
Guben
Forst
Sorau
Sagan
Glogau
Liegnitz

PROTEKTORAT - OSTTEIL

Sydow-Wagners method. Schul-Atlas Nr. 29



GOTTFRIED WILHELM LEIBNIZ BIBLIOTHEK
NIEDERSÄCHSISCHE LANDESBIBLIOTHEK

Signatur: Bibliothek des Ernestinum Celle, K 1, [141] - -

PUBLIC DOMAIN

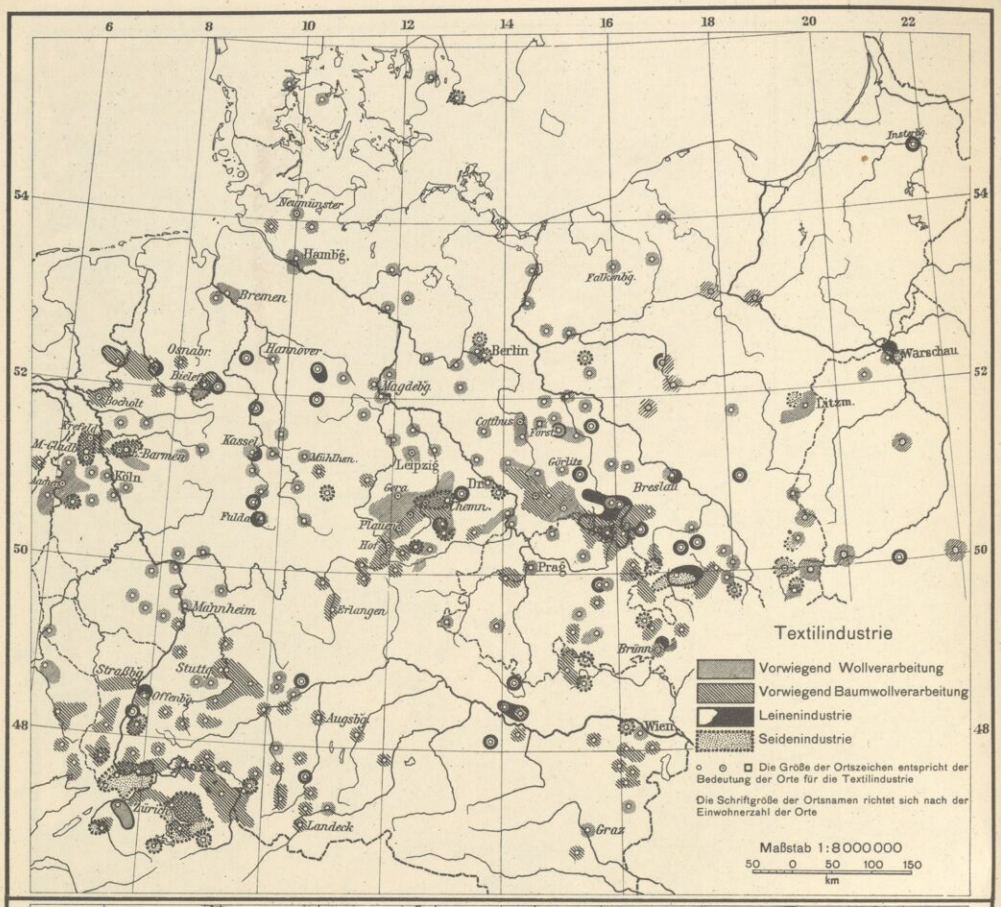

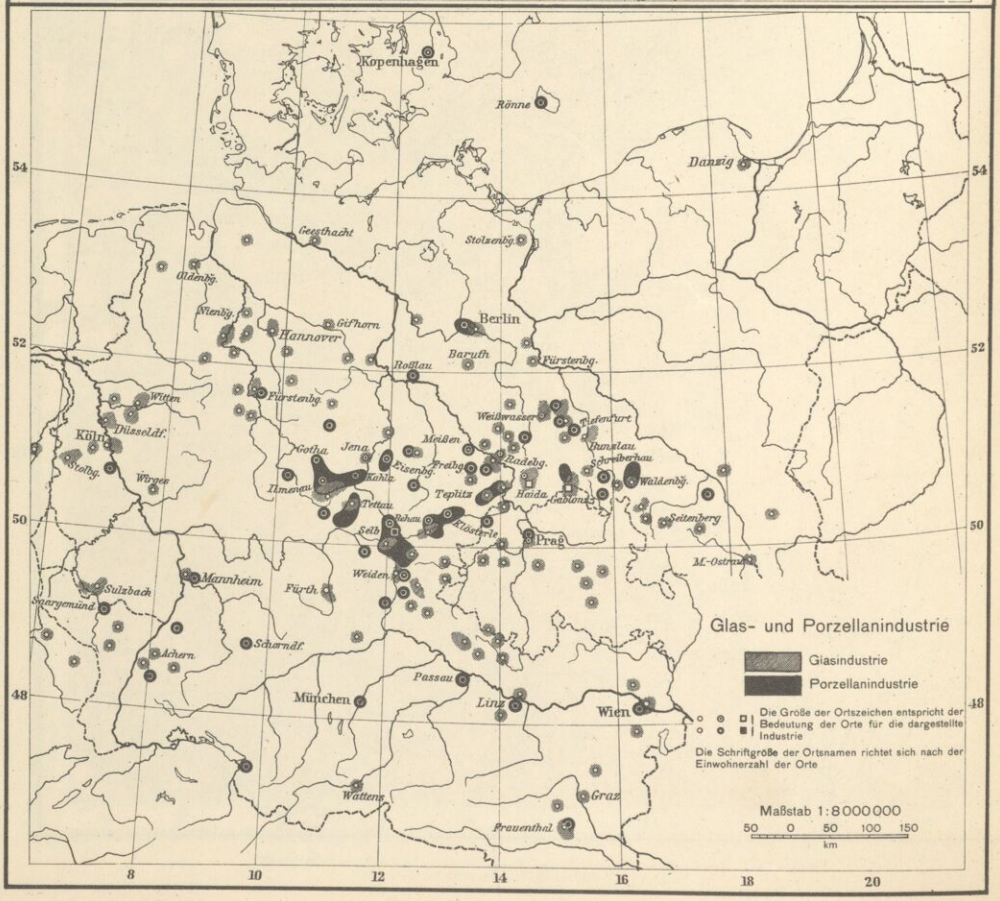

GOTTFRIED WILHELM LEIBNIZ BIBLIOTHEK
NIEDERSÄCHSISCHE LANDESBIBLIOTHEK
Signatur: Bibliothek des Ernestinum Celle, K 1, [142] - -
PUBLIC DOMAIN

Süddeutschland, Schweiz, Protektorat

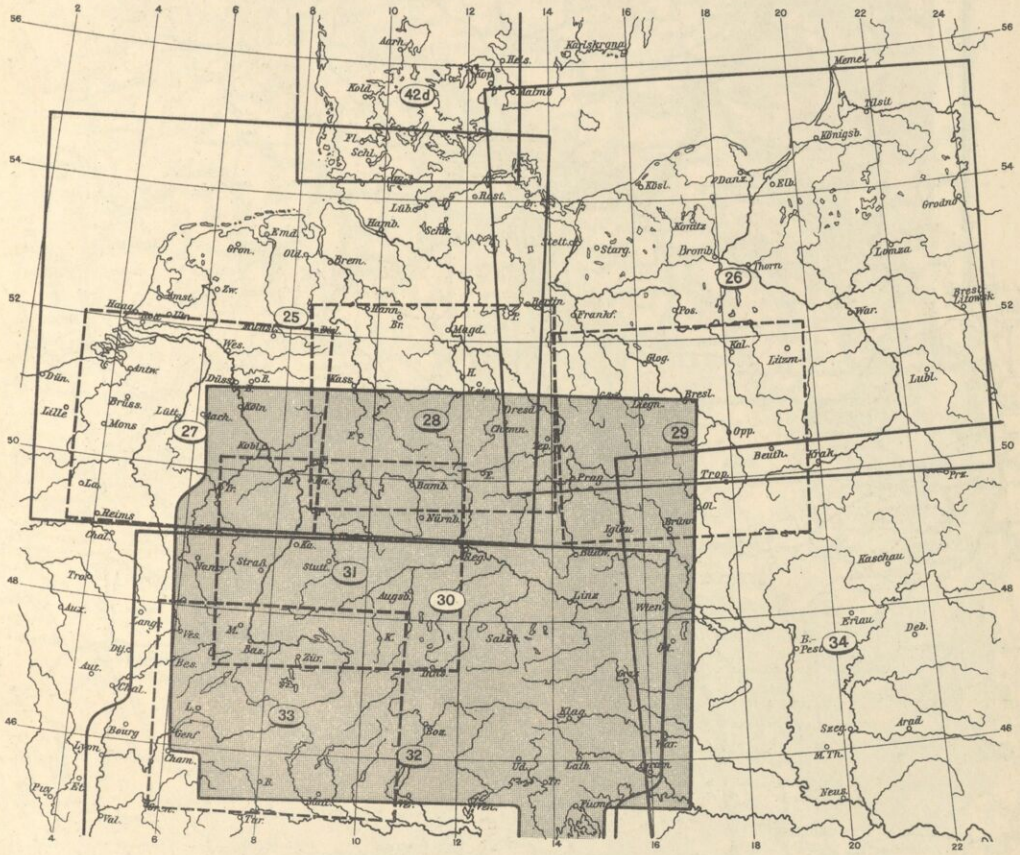

25	Nordwest-Deutschland	1:2500000
26	Nordost-Deutschland	1:2500000
27	Rheinlande	1:1250000
28	Mitteldeutschland	1:1250000
29	Schlesien und Protektorat-Ostteil	1:1250000
30	Süddeutschland, Schweiz, Protektorat	1:2500000
31	Südwest-Deutschland	1:1250000
32	Alpenländer	1:2500000
33	Schweizer Alpen	1:1250000
34	Ungarische Tiefebene und Karpaten	1:2500000
42d	Dänemark	1:2500000

GOTTFRIED WILHELM LEIBNIZ BIBLIOTHEK
NIEDERSÄCHSISCHE LANDESBIBLIOTHEK
Signatur: Bibliothek des Ernestinum Celle, K 1, [143] - -
PUBLIC DOMAIN

SÜDDEUTSCHLAND, SCHW

Gotha: Justus Perthes


M-GLADB
Rheydt
KÖLN
BONN
Siegen
Prov. Hessen
Gießen
Kassel
Eisenach
Weimar
Jena
Meiningen
Schweinfurt
Bamberg
Bayreuth
Coburg
Trier
Luxemburg
Metz
Kaiserslaut.
Rheinpfalz
Neunkirchen
SAARBRÜCKEN
Pirmasens
Speyer
Worms
MAINZ
WIESB.
Offenbach
DARMST.
Odenwald
MANNHM.
Heidelberg
LUDWIGSHAFEN
Kraichgau
KARLSRUHE
Rastatt
Pforzheim
Ludwigsburg
STUTTGART
Eßlingen
Göppingen
Reutlingen
Tübingen
Rottweil
Villingen
Donaueschingen
Ulm
AUGSBURG
Memmingen
Kempten
Leutkirch
Ravensburg
Friedrichshafen
Konstanz
Überlingen
Schaffhausen
Waldshut
Basel
Winterthur
ZÜRICH
St. Gallen
Herisau
Appenzell
Bregenz
Feldkirch
Innsbruck
Landeck
Reutte
Füssen
Garmisch
Partenkirchen
Mittenwald
Nürnberg
Fürth
Erlangen
Ansbach
Würzburg
Schwäbisch Hall
Heilbronn
Aschaffenburg
Hanau
Frankfurt
Wiesbaden
Mainz
Koblenz
Trier
Metz
Nancy
Épinal
Colmar
Freiburg
Mülhausen
Belfort
Besançon
Biel
Bern
Thun
Lausanne
Genfer See
Chablais
Sion
Martigny
Aosta
Monte Rosa
Biella
Novara
Varese
Como
Lecco
Bergamo
Monza
MAILAND
BRESCIA
VERONA
Trient
Bozen
Meran
Brixen
Sterzing
Lienz
Spittal
Villach
Klagenfurt
Tarvis
Udine
Görz
Triest
Fiume
Agram
Graz
Leoben
Bruck
Mürzzuschlag
Semmering
Wien
Neunkirchen
Wiener Neustadt
Baden
Linz
Steyr
Salzburg
Hallein
Berchtesgaden
Reichenhall
Traunstein
Rosenheim
Kufstein
Wörgl
Zell am See
Bad Gastein
Hochkönig
Dachstein
Ennstaler Alpen
Steiermark
Kärnten
Krain
Tirol
Vorarlberg
Schweiz
Elsaß
Lothringen
Baden
Württemberg
Bayern
Franken
Hessen
Thüringen
Sachsen
Böhmen
Mähren
Österreich
Ungarn
Lombardei
Piemont
Venetien
Tessin
Graubünden
Wallis
Waadt
Jura
Schwarzwald
Odenwald
Spessart
Rhön
Vogelsberg
Taunus
Westerwald
Hunsrück
Eifel
Hohe Venn
Ardennen
Vogesen
Schwäbische Alb
Fränkische Alb
Bayerischer Wald
Böhmerwald
Erzgebirge
Fichtelgebirge
Thüringer Wald
Harz
Teutoburger Wald
Sauerland
Siebengebirge
Hohe Acht
Nürburg
Moselkern
Cochem
Zell
Simmern
Kreuznach
Bingen
Mainz
Rüdesheim
Wiesbaden
Frankfurt
Hanau
Aschaffenburg
Miltenberg
Wertheim
Tauberbischofsheim
Mergentheim
Bad Mergentheim
Crailsheim
Ansbach
Rothenburg
Dinkelsbühl
Nördlingen
Donauwörth
Ingolstadt
Neuburg
Rain
Landsberg
Weilheim
Murnau
Garmisch
Partenkirchen
Mittenwald
Seefeld
Innsbruck
Landeck
Reutte
Füssen
Kempten
Memmingen
Leutkirch
Isny
Wangen
Ravensburg
Friedrichshafen
Konstanz
Radolfzell
Singen
Donaueschingen
Villingen
Rottweil
Tuttlingen
Sigmaringen
Reutlingen
Tübingen
Rottenburg
Horb
Freudenstadt
Calw
Pforzheim
Bruchsal
Karlsruhe
Rastatt
Baden-Baden
Offenburg
Kehl
Straßburg
Lahr
Gengenbach
Haslach
Hornberg
Triberg
Villingen
Schwenningen
Rottweil
Oberndorf
Sulz
Horb
Freudenstadt
Alpirsbach
Schramberg
Wolfach
Hausach
Elzach
Waldkirch
Emmendingen
Freiburg
Breisach
Neuenburg
Müllheim
Schopfheim
Lörrach
Basel
Rheinfelden
Säckingen
Waldshut
Schaffhausen
Stein am Rhein
Frauenfeld
Winterthur
Zürich
Rapperswil
Glarus
Schwyz
Luzern
Sarnen
Stans
Engelberg
Brünig
Interlaken
Thun
Bern
Biel
Solothurn
Olten
Aarau
Brugg
Baden
Zurzach
Laufenburg
Rheinfelden
Basel
Liestal
Delsberg
Pruntrut
Montbéliard
Belfort
Mülhausen
Colmar
Kaysersberg
Ribeauvillé
Sélestat
Schlettstadt
Markirch
Rappoltsweiler
Barr
Obernai
Molsheim
Schirmeck
Saales
Saarburg
Zabern
Hagenau
Weißenburg
Landau
Germersheim
Speyer
Frankenthal
Ludwigshafen
Mannheim
Schwetzingen
Sinsheim
Eppingen
Bretten
Durlach
Karlsruhe
Rastatt
Baden-Baden
Bühl
Achern
Oberkirch
Offenburg
Kehl
Straßburg
Lahr
Ettenheim
Kenzingen
Endingen
Emmendingen
Freiburg
Breisach
Neuenburg
Müllheim
Staufen



GOTTFRIED WILHELM LEIBNIZ BIBLIOTHEK
NIEDERSÄCHSISCHE LANDESBIBLIOTHEK
Signatur: Bibliothek des Ernestinum Celle, K 1, [145] - -
PUBLIC DOMAIN

GOTTFRIED WILHELM LEIBNIZ BIBLIOTHEK
NIEDERSÄCHSISCHE LANDESBIBLIOTHEK

Signatur: Bibliothek des Ernestinum Celle, K 1, [146] - -

PUBLIC DOMAIN

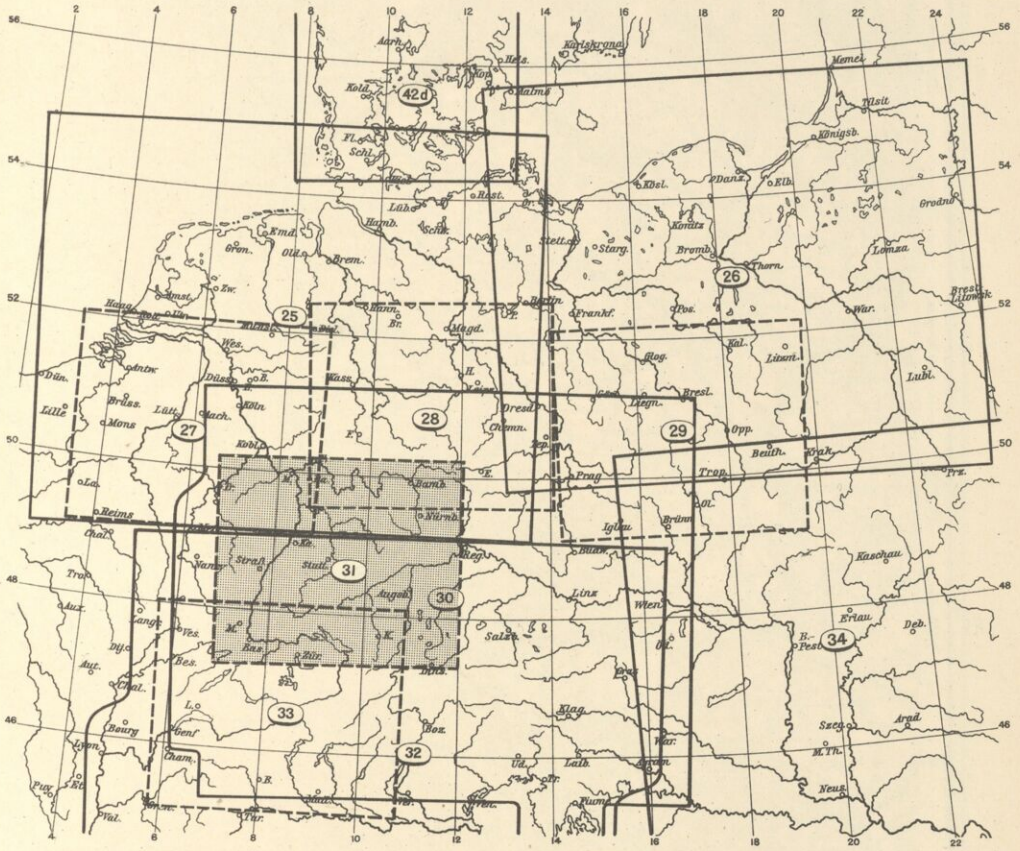

25	Nordwest-Deutschland .	1:2500000
26	Nordost-Deutschland . .	1:2500000
27	Rheinlande	1:1250000
28	Mitteldeutschland . . .	1:1250000
29	Schlesien und Protektorat-Ostteil	1:1250000
30	Süddeutschland, Schweiz, Protektorat	1:2500000
31	Südwest-Deutschland . .	1:1250000
32	Alpenländer	1:2500000
33	Schweizer Alpen . . .	1:1250000
34	Ungarische Tiefebene und Karpaten	1:2500000
42d	Dänemark	1:2500000

GOTTFRIED WILHELM LEIBNIZ BIBLIOTHEK
NIEDERSÄCHSISCHE LANDESBIBLIOTHEK

Signatur: Bibliothek des Ernestinum Celle, K 1, [147] - -

PUBLIC DOMAIN

Gotha: Justus Perthes

SÜDWEST-DEUT

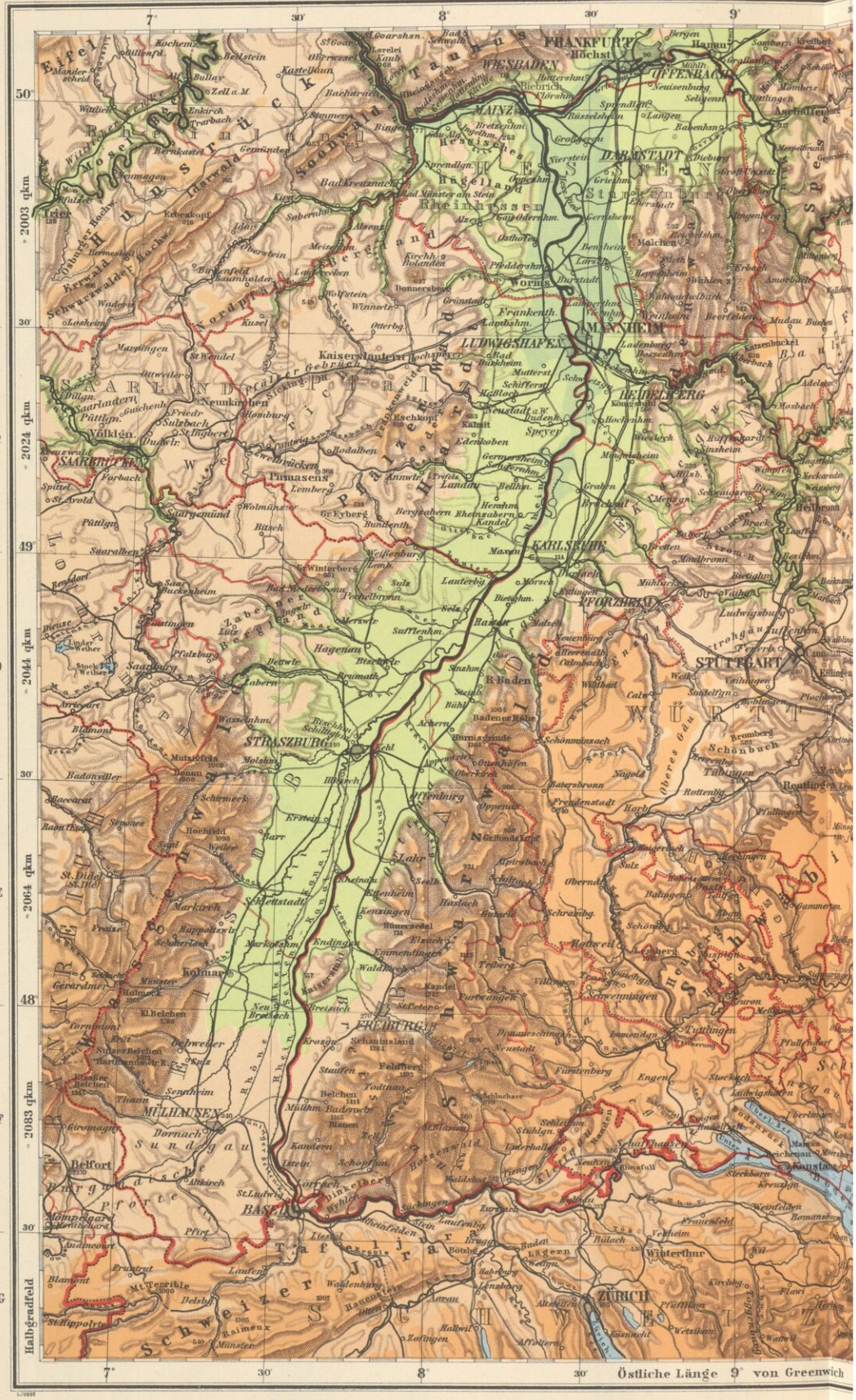

Vereinfachte Kegelprojektion

Maßstab 1:1250000

GOTTFRIED WILHELM LEIBNIZ BIBLIOTHEK
NIEDERSÄCHSISCHE LANDESBIBLIOTHEK

Signatur: Bibliothek des Ernestinum Celle, K 1, [148] - -

PUBLIC DOMAIN



GOTTFRIED WILHELM LEIBNIZ BIBLIOTHEK
NIEDERSÄCHSISCHE LANDESBIBLIOTHEK
Signatur: Bibliothek des Ernestinum Celle, K 1, [149] - -
PUBLIC DOMAIN

GOTTFRIED WILHELM LEIBNIZ BIBLIOTHEK
NIEDERSÄCHSISCHE LANDESBIBLIOTHEK

Signatur: Bibliothek des Ernestinum Celle, K 1, [150] - -

PUBLIC DOMAIN

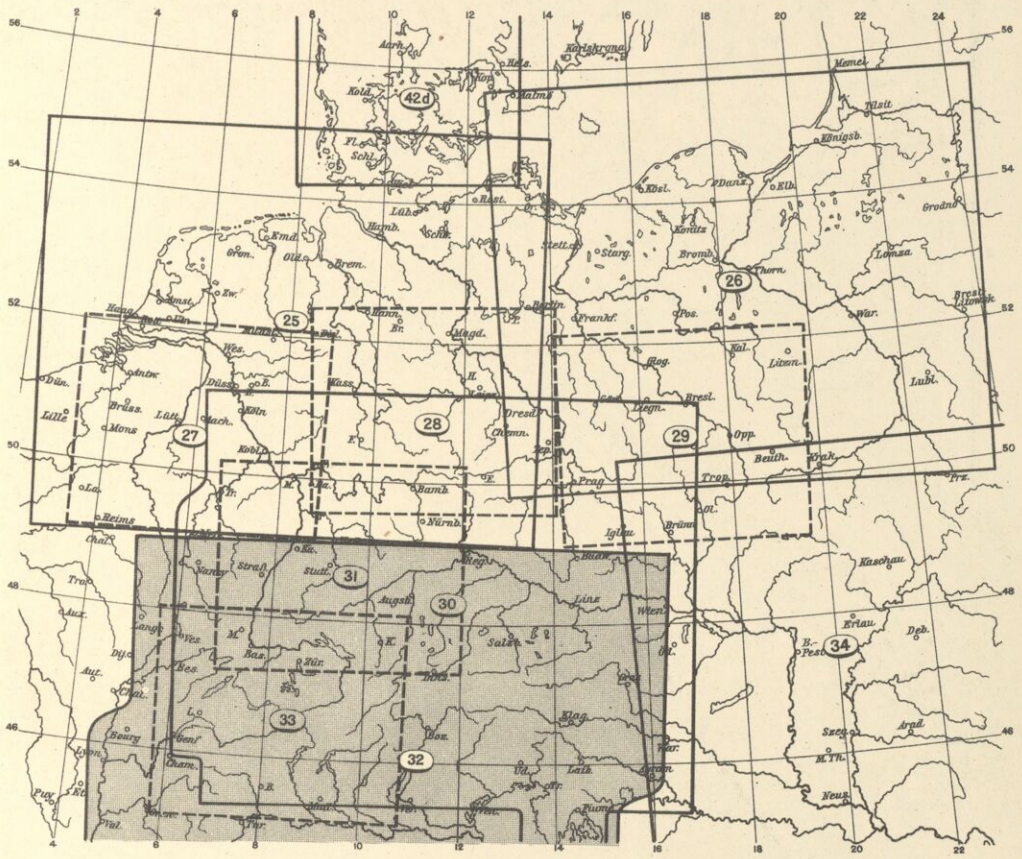

25	Nordwest-Deutschland .	1:2500000
26	Nordost-Deutschland . .	1:2500000
27	Rheinlande	1:1250000
28	Mitteldeutschland . . .	1:1250000
29	Schlesien und Protektorat-Ostteil	1:1250000
30	Süddeutschland, Schweiz, Protektorat	1:2500000
31	Südwest-Deutschland . .	1:1250000
32	Alpenländer	1:2500000
33	Schweizer Alpen . . .	1:1250000
34	Ungarische Tiefebene und Karpaten	1:2500000
42d	Dänemark	1:2500000

GOTTFRIED WILHELM LEIBNIZ BIBLIOTHEK
NIEDERSÄCHSISCHE LANDESBIBLIOTHEK

Signatur: Bibliothek des Ernestinum Celle, K 1, [151] - -

PUBLIC DOMAIN

Gotha: Justus Perthes

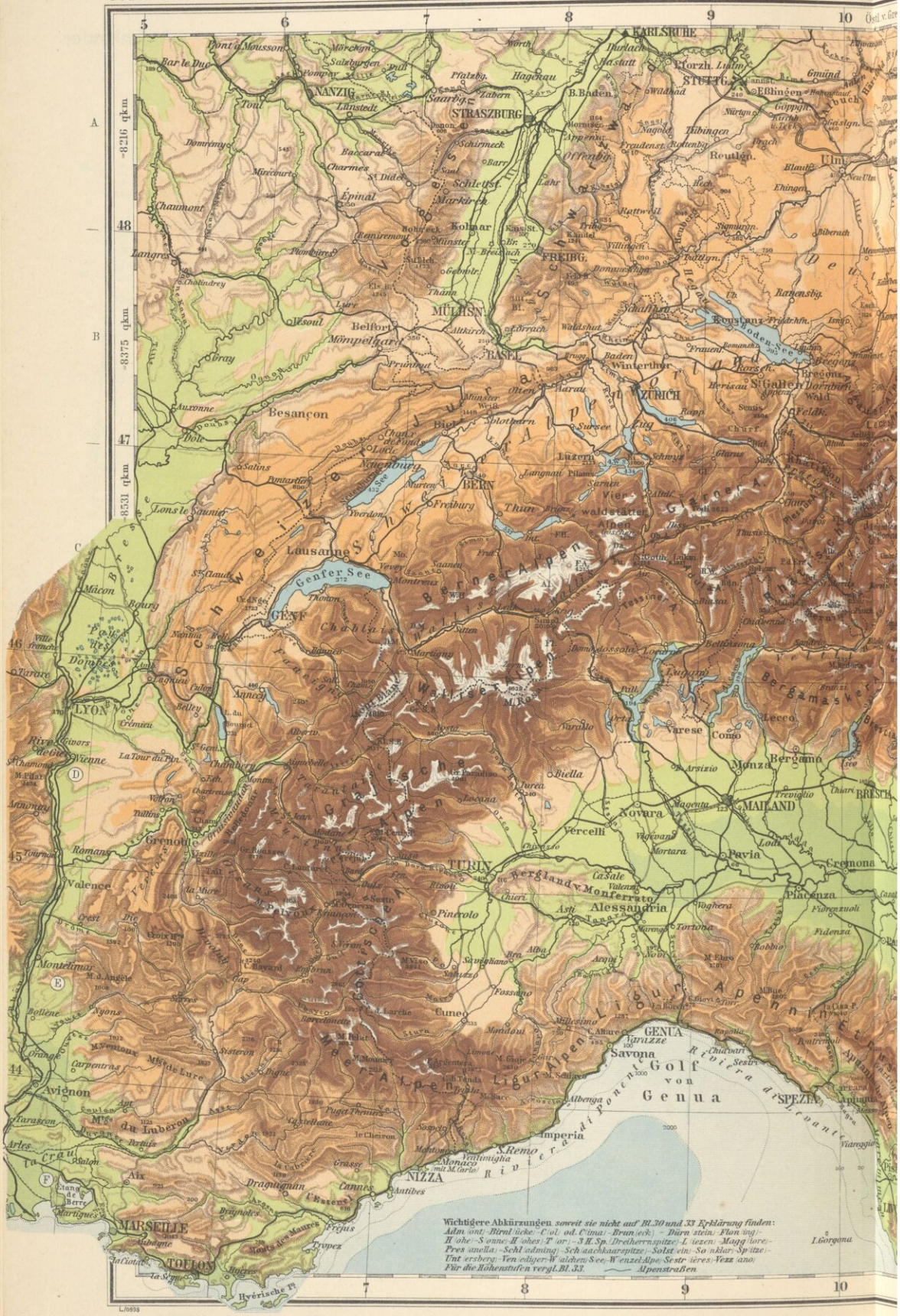

Vereinfachte Kegelprojektion. Radius des 46. Parallelkreises (in Projekt. u. Maßstb. der Karte) = 2468 mm

Die neuen Grenzen im ehemals jugoslawischen Staatsgebiet sind noch nicht überall endgültig festgelegt

GOTTFRIED WILHELM LEIBNIZ BIBLIOTHEK
NIEDERSÄCHSISCHE LANDESBIBLIOTHEK
Signatur: Bibliothek des Ernestinum Celle, K 1, [152] - -
PUBLIC DOMAIN



GOTTFRIED WILHELM LEIBNIZ BIBLIOTHEK
NIEDERSÄCHSISCHE LANDESBIBLIOTHEK
Signatur: Bibliothek des Ernestinum Celle, K 1, [153] - -
PUBLIC DOMAIN

GOTTFRIED WILHELM LEIBNIZ BIBLIOTHEK
NIEDERSÄCHSISCHE LANDESBIBLIOTHEK

Signatur: Bibliothek des Ernestinum Celle, K 1, [154] - -

PUBLIC DOMAIN

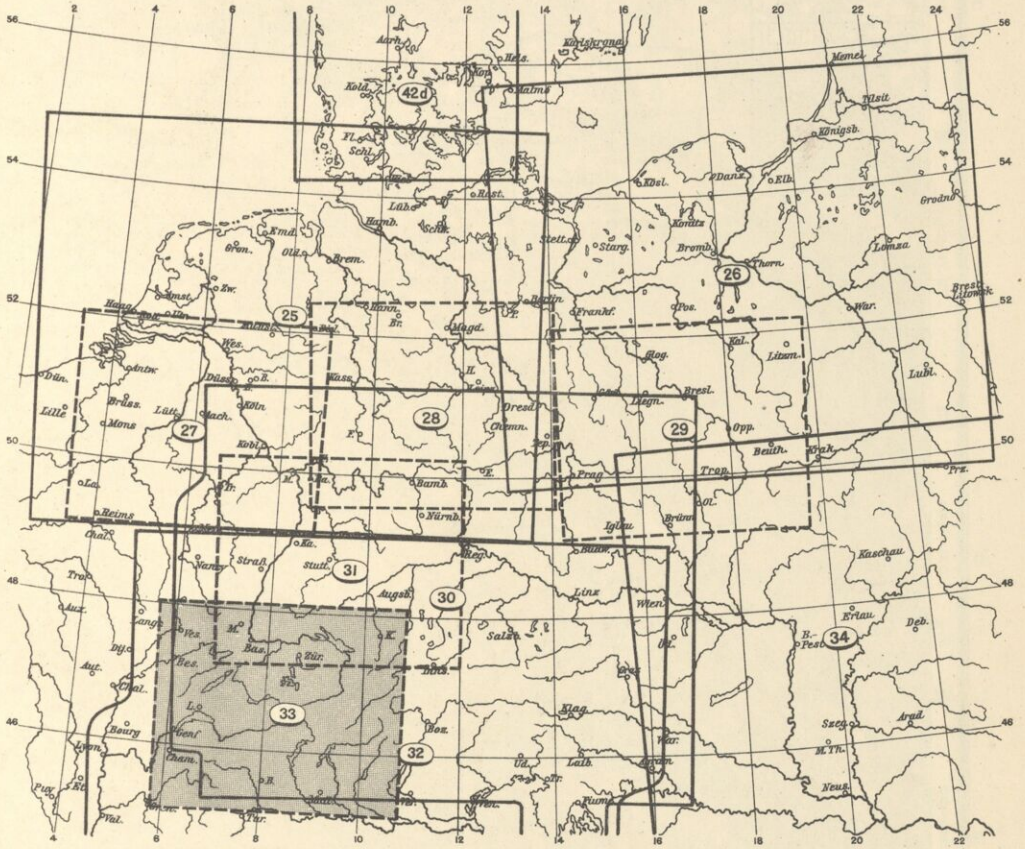

25	Nordwest-Deutschland	1:2500000
26	Nordost-Deutschland	1:2500000
27	Rheinlande	1:1250000
28	Mitteldeutschland	1:1250000
29	Schlesien und Protektorat-Ostteil	1:1250000
30	Süddeutschland, Schweiz, Protektorat	1:2500000
31	Südwest-Deutschland	1:1250000
32	Alpenländer	1:2500000
33	Schweizer Alpen	1:1250000
34	Ungarische Tiefebene und Karpaten	1:2500000
42d	Dänemark	1:2500000

GOTTFRIED WILHELM LEIBNIZ BIBLIOTHEK
NIEDERSÄCHSISCHE LANDESBIBLIOTHEK

Signatur: Bibliothek des Ernestinum Celle, K 1, [155] - -

PUBLIC DOMAIN

Gotha: Justus Perthes

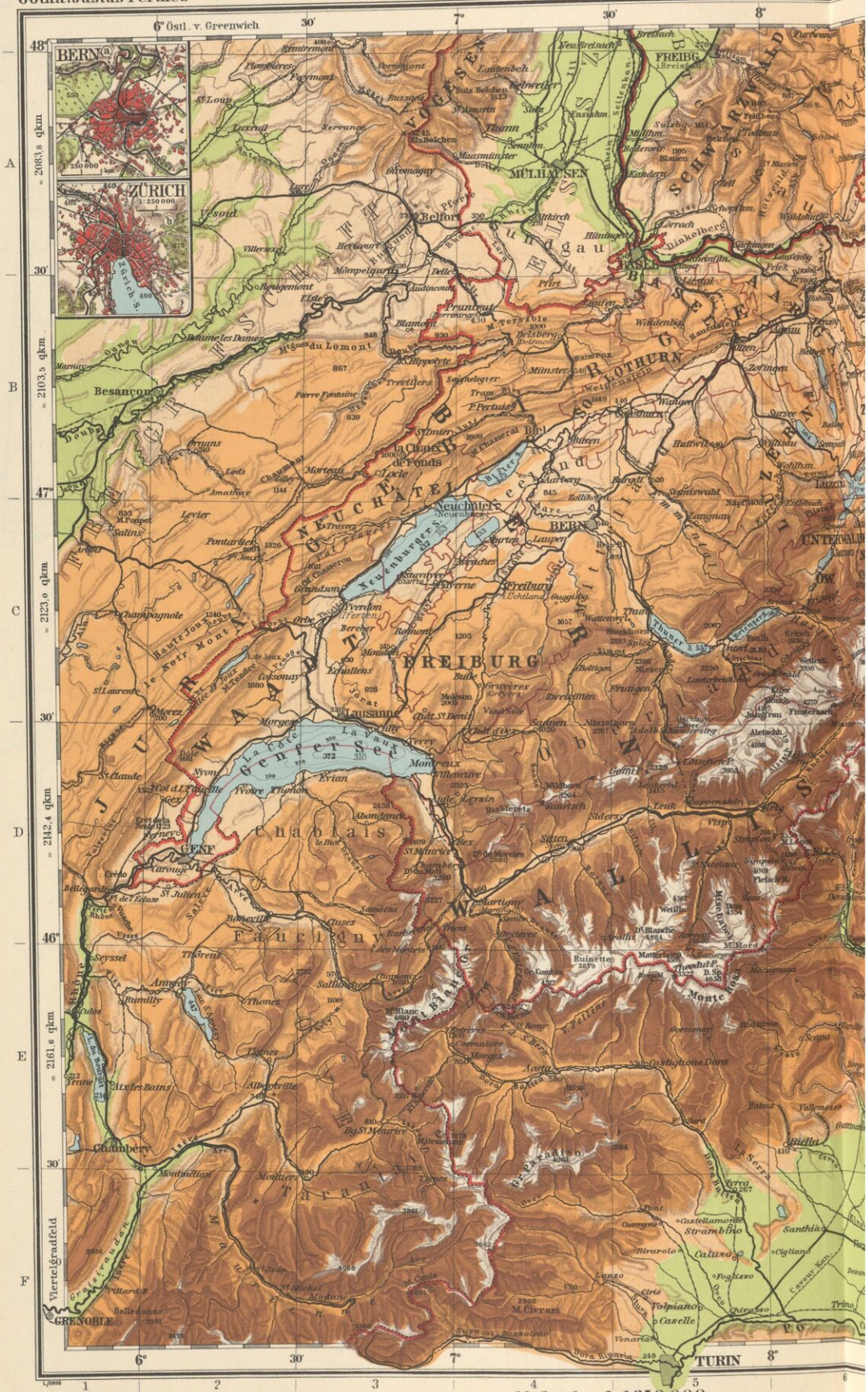

GOTTFRIED WILHELM LEIBNIZ BIBLIOTHEK
NIEDERSÄCHSISCHE LANDESBIBLIOTHEK

Signatur: Bibliothek des Ernestinum Celle, K 1, [156] - -
PUBLIC DOMAIN



GOTTFRIED WILHELM LEIBNIZ BIBLIOTHEK
NIEDERSÄCHSISCHE LANDESBIBLIOTHEK
Signatur: Bibliothek des Ernestinum Celle, K 1, [157] - -
PUBLIC DOMAIN

GOTTFRIED WILHELM LEIBNIZ BIBLIOTHEK
NIEDERSÄCHSISCHE LANDESBIBLIOTHEK

Signatur: Bibliothek des Ernestinum Celle, K 1, [158] - -

PUBLIC DOMAIN

Ungarische Tiefebene und Karpaten

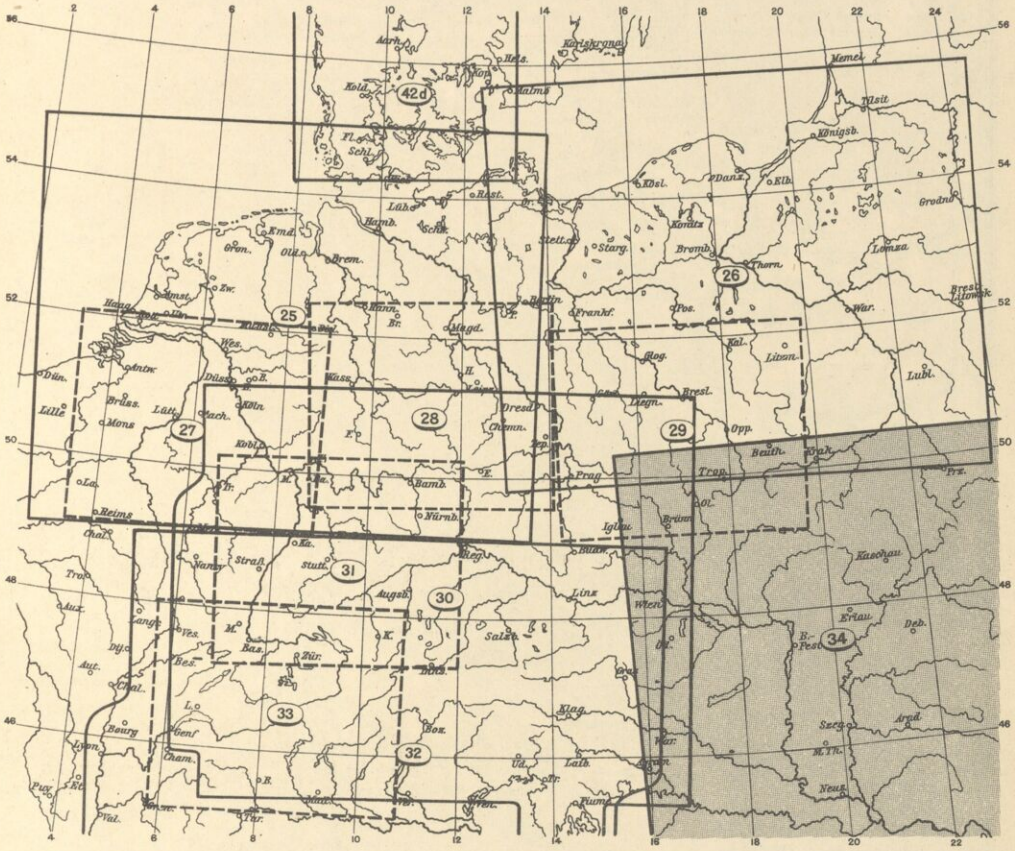
25
26
27
28
29
30
31
32
33
34
42d
Prag
Wien
Linz
Salzb.
Nürnb.
Augsb.
Straßb.
Stuttg.
Frankf.
Dresd.
Chemn.
Magd.
Hannv.
Brem.
Hamb.
Kiel
Königsb.
Memel
Danz.
Stettin
Bromb.
Thorn
Pos.
War.
Litzm.
Lemb.
Krakau
Brünn
Iglau
Budw.
Trieb.
Beuth.
Opp.
Brest.
Aachen
Köln
Koblenz
Metz
Reims
Lille
Mons
Brüss.
Antw.
Amst.
Haag
Rotterd.
Utr.
Ostende
Calais
Boul.
Dünk.
Genf
Lyon
Bourg
Chamb.
Grenoble
Marseille
Nizza
Turin
Mailand
Venedig
Triest
Fiume
Agram
Belgrad
Budapest
Debr.
Szegedin
Arad
Temesv.
Kaschau
Lemberg
Brest-Litowsk
Lubl.
Grodno
Libau
Windau
Mitau
Dünab.
Pleskau
Reval
Helsingf.
Petersb.
Wologda
Archangelsk
Kristiansund
Aarhus
Kopenh.
Malmö
Stockh.
Upsala
Gefle
Hernösand
Östersund
Trondhjem
Bergen
Stavanger
Christiansand
Oslo
Karlstad
Göteborg
Jönköping
Norrköping
Westerås
Örebro
Karlskrona
Visby
Gotland
Ösel
Hangö
Åbo
Tammerfors
Uleåborg
Kajana
Wasa
Kuopio
Joensuu
Kuusamo
Kemi
Tornea
Sodankylä
Petsamo
Murmansk
Kandalaksha
Kem
Onega
Archangelsk
Mesen
Kolguev
Waigatsch
Nowaja Semlja
Jugor Schar
Obdorsk
Berezow
Tobolsk
Tjumen
Jekaterinb.
Perm
Wjatka
Kasan
Nischni Nowgorod
Kostroma
Jaroslawl
Rybinsk
Wologda
Wytegra
Petrosawodsk
Swir
Ladoga
Nowgorod
Pleskau
Dorpat
Narwa
Reval
Hangö
Åbo
Helsingf.

Gotha: Justus Perthes



GOTTFRIED WILHELM LEIBNIZ BIBLIOTHEK
NIEDERSÄCHSISCHE LANDESBIBLIOTHEK
Signatur: Bibliothek des Ernestinum Celle, K 1, [160] - -
PUBLIC DOMAIN

Sydow-Wagners-method. Schul-Atlas Nr. 34



GOTTFRIED WILHELM LEIBNIZ BIBLIOTHEK
NIEDERSÄCHSISCHE LANDESBIBLIOTHEK

Signatur: Bibliothek des Ernestinum Celle, K 1, [161] - -

PUBLIC DOMAIN

GOTTFRIED WILHELM LEIBNIZ BIBLIOTHEK
NIEDERSÄCHSISCHE LANDESBIBLIOTHEK

Signatur: Bibliothek des Ernestinum Celle, K 1, [162] - -

PUBLIC DOMAIN

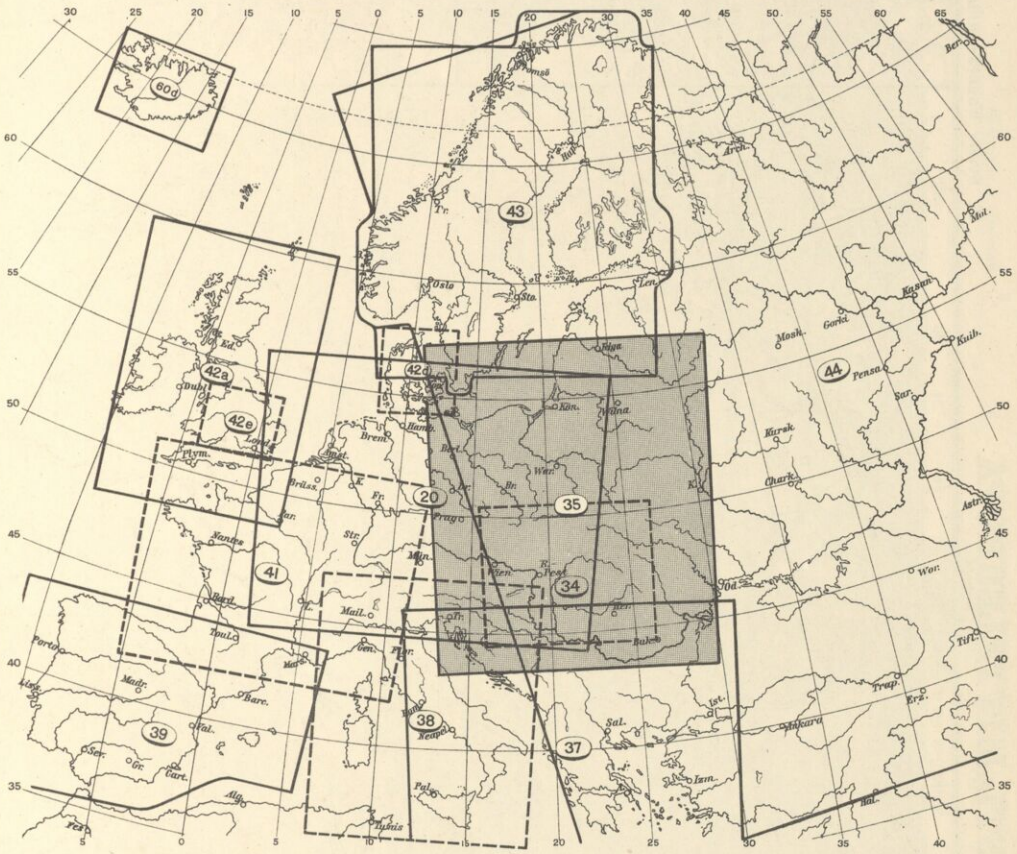

20	Mitteleuropa, Relief . .	1:5 000 000
34	Ungarische Tiefebene und Karpaten . . .	1:2 500 000
35	Östliches Mitteleuropa	1:5 000 000
37	Balkanhalbinsel . . .	1:5 000 000
38	Italien	1:4 000 000
39	Iberische Halbinsel . .	1:5 000 000
41	Frankreich	1:4 000 000
42a	Britische Inseln . . .	1:5 000 000
42d	Dänemark	1:2 500 000
42e	Mittel-England . . .	1:2 500 000
43	Nordeuropa	1:5 000 000
44	Osteuropa	1:12 500 000
60d	Island	1:15 000 000

GOTTFRIED WILHELM LEIBNIZ BIBLIOTHEK
NIEDERSÄCHSISCHE LANDESBIBLIOTHEK

Signatur: Bibliothek des Ernestinum Celle, K 1, [163] - -

PUBLIC DOMAIN

GOTTFRIED WILHELM LEIBNIZ BIBLIOTHEK
NIEDERSÄCHSISCHE LANDESBIBLIOTHEK



Signatur: Bibliothek des Ernestinum Celle, K 1, [164]

GOTTFRIED WILHELM LEIBNIZ BIBLIOTHEK
NIEDERSÄCHSISCHE LANDESBIBLIOTHEK



Vereinfachte Kegelprojektion. Radius des 50. Parallelkreises (1:5000000) = 1072 mm

Maßstab 1:5000000

Kilometer (111,3 ◦ d. Äquators)

Die neuen Grenzen im ehemals jugoslawischen Staatsgebiet sind noch nicht überall endgültig festgelegt

Signatur: Bibliothek des Ernestinum Celle, K 1, [165]

GOTTFRIED WILHELM LEIBNIZ BIBLIOTHEK
NIEDERSÄCHSISCHE LANDESBIBLIOTHEK

Signatur: Bibliothek des Ernestinum Celle, K 1, [166] - -

PUBLIC DOMAIN

Übrige Karten zur Länderkunde des Mittelmeergebiets:

Geologie, Tektonik 15, 6a u. d
Klima 16a—d, 52a—d, 8a—c
Boden 17a, 52e
Ozeanographie 16a u. b, 17a, 8a u. b
Vegetation 17b, 9a
Tierwelt 9c
Bevölkerungsverteilung 18, 10a
Landbauzonen 17c, 13b
Wirtschaftsformen 13a, 52f
Sprachen und Religionen 19a—c, 11a u. b
Politische Verhältnisse und Verkehrswege 18A, 50, 10b u. c

Übrige Karten der Gütererzeugung:

Mitteleuropa 23c, Rückseiten von 24—29
West- und Nordeuropa 40a—g
Asien 46g u. h
Afrika 52g
Australien 52i u. m
Nordamerika 55h u. k
Südamerika 59f
Ganze Erde 13c—f

GOTTFRIED WILHELM LEIBNIZ BIBLIOTHEK
NIEDERSÄCHSISCHE LANDESBIBLIOTHEK

Signatur: Bibliothek des Ernestinum Celle, K 1, [167] - -

PUBLIC DOMAIN

Gotha: Justus Perthes

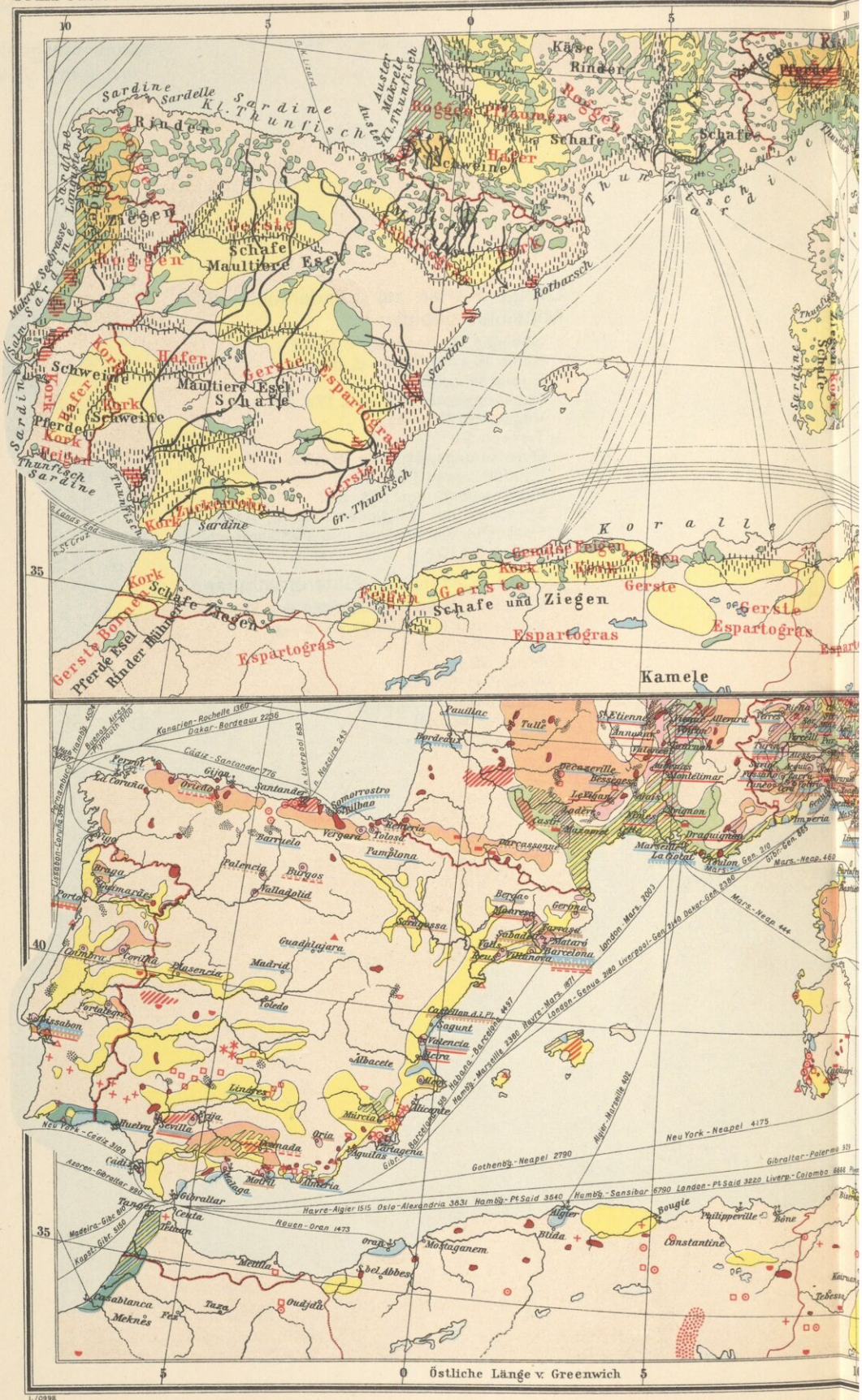

Maßstab = 1:10(

De l'Isle's Kegelproj

GOTTFRIED WILHELM LEIBNIZ BIBLIOTHEK
NIEDERSÄCHSISCHE LANDESBIBLIOTHEK

Signatur: Bibliothek des Ernestinum Celle, K 1, [168] - -
PUBLIC DOMAIN

MITTELMEERGEBIET

Wirtschaft, Verkehr



Maßstab: 10 000 000

Kegelprojektion

Die neuen Grenzen im ehemals jugoslawischen Staatsgebiet sind noch nicht überall endgültig festgelegt

GOTTFRIED WILHELM LEIBNIZ BIBLIOTHEK
NIEDERSÄCHSISCHE LANDESBIBLIOTHEK

Signatur: Bibliothek des Ernestinum Celle, K 1, [169] - -

PUBLIC DOMAIN

GOTTFRIED WILHELM LEIBNIZ BIBLIOTHEK
NIEDERSÄCHSISCHE LANDESBIBLIOTHEK

Signatur: Bibliothek des Ernestinum Celle, K 1, [170] - -

PUBLIC DOMAIN

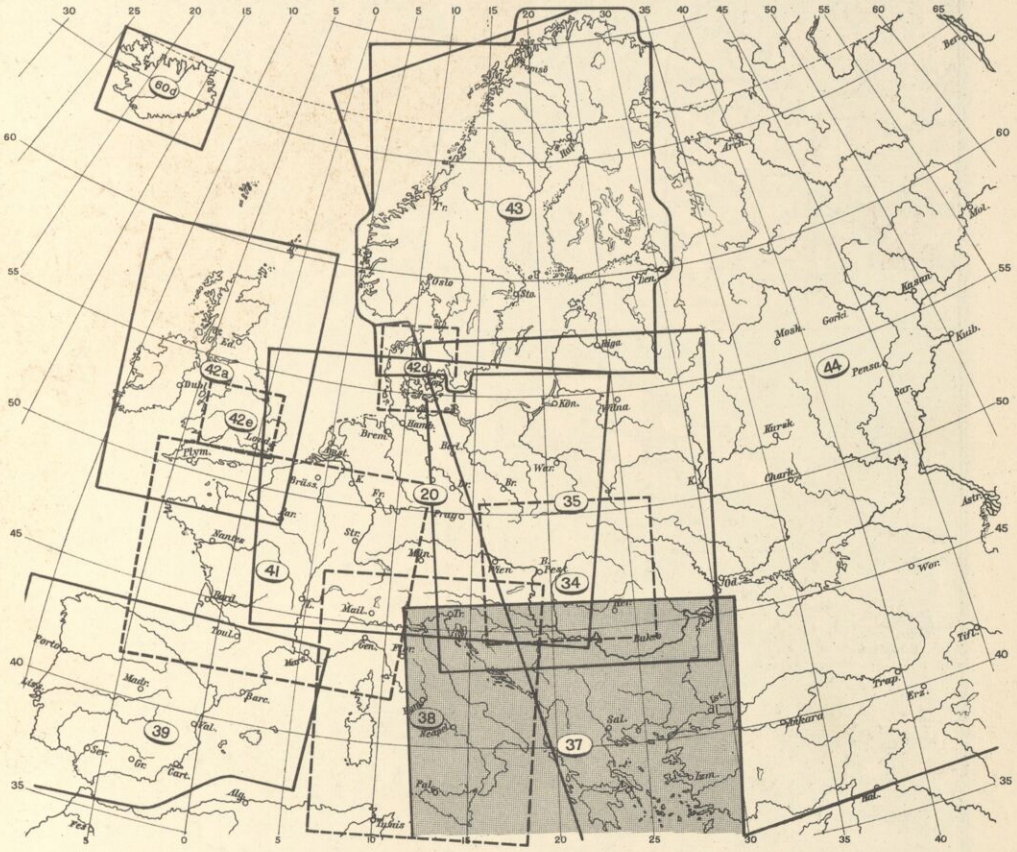

20	Mitteleuropa, Relief . .	1:5 000 000
34	Ungarische Tiefebene und Karpaten . . .	1:2 500 000
35	Östliches Mitteleuropa	1:5 000 000
37	Balkanhalbinsel . . .	1:5 000 000
38	Italien	1:4 000 000
39	Iberische Halbinsel . .	1:5 000 000
41	Frankreich	1:4 000 000
42a	Britische Inseln . . .	1:5 000 000
42d	Dänemark	1:2 500 000
42e	Mittel-England . . .	1:2 500 000
43	Nordeuropa	1:5 000 000
44	Osteuropa	1:12 500 000
60d	Island	1:15 000 000

GOTTFRIED WILHELM LEIBNIZ BIBLIOTHEK
NIEDERSÄCHSISCHE LANDESBIBLIOTHEK

Signatur: Bibliothek des Ernestinum Celle, K 1, [171] - -

PUBLIC DOMAIN

Gotha: Justus Perthes


ADRIATISCHES MEER
IONISCHES MEER
KROATIEN
MONTENEGRO
ALBANIEN
GRIECHENLAND
Golf von Saros
Golf v. Taranto
Golf v. Korinth
Golf von Lepanto
Golf v. Arkadien
Golf v. Volo
Golf v. Salonik
Golf v. Kassandra
Golf v. Orfano
Golf v. Kavalla
Golf v. Xeros
Golf v. Pagasae
Golf v. Euripos
Golf v. Athen
Golf v. Aegina
Golf v. Nauplion
Golf v. Smyrna
Golf v. Mirabello
Golf v. Sudha
Golf v. Kisamos
Golf v. Kydonia
Golf v. Messara
Golf v. Kolokythia
Golf v. Argostoli
Golf v. Patras
Golf v. Arta
Golf v. Volo
Golf v. Salonik
Golf v. Kassandra
Golf v. Orfano
Golf v. Kavalla
Golf v. Xeros
Golf v. Pagasae
Golf v. Euripos
Golf v. Athen
Golf v. Aegina
Golf v. Nauplion
Golf v. Smyrna
Golf v. Mirabello
Golf v. Sudha
Golf v. Kisamos
Golf v. Kydonia
Golf v. Messara
Golf v. Kolokythia
Golf v. Argostoli
Golf v. Patras
Golf v. Arta
KONSTANTINOPEL
Stambul
Pera
Üsküdar
Marmara-M.
Gallipoli
Thessalien
Euboea
ATHEN
PIRAUS
Salamis
Ägina
Kythnos
Kéos
Skiathos
Skópelos
Skyros
Halónesos
Sálkynthos
Kephalenia
Leukás
Piruš
Messina-Patras 310 Sm
Neapel-Piräus 672 Sm
Brindisi-Durazzo 385 Sm
Otranto-Brindisi 385 Sm
Triest-Brindisi 385 Sm
Ancona-Durazzo 385 Sm
Ancona

Sydow-Wagners method. Schul-Atlas Nr. 37



GOTTFRIED WILHELM LEIBNIZ BIBLIOTHEK
NIEDERSÄCHSISCHE LANDESBIBLIOTHEK
Signatur: Bibliothek des Ernestinum Celle, K 1, [173] - -
PUBLIC DOMAIN

GOTTFRIED WILHELM LEIBNIZ BIBLIOTHEK
NIEDERSÄCHSISCHE LANDESBIBLIOTHEK

Signatur: Bibliothek des Ernestinum Celle, K 1, [174] - -

PUBLIC DOMAIN

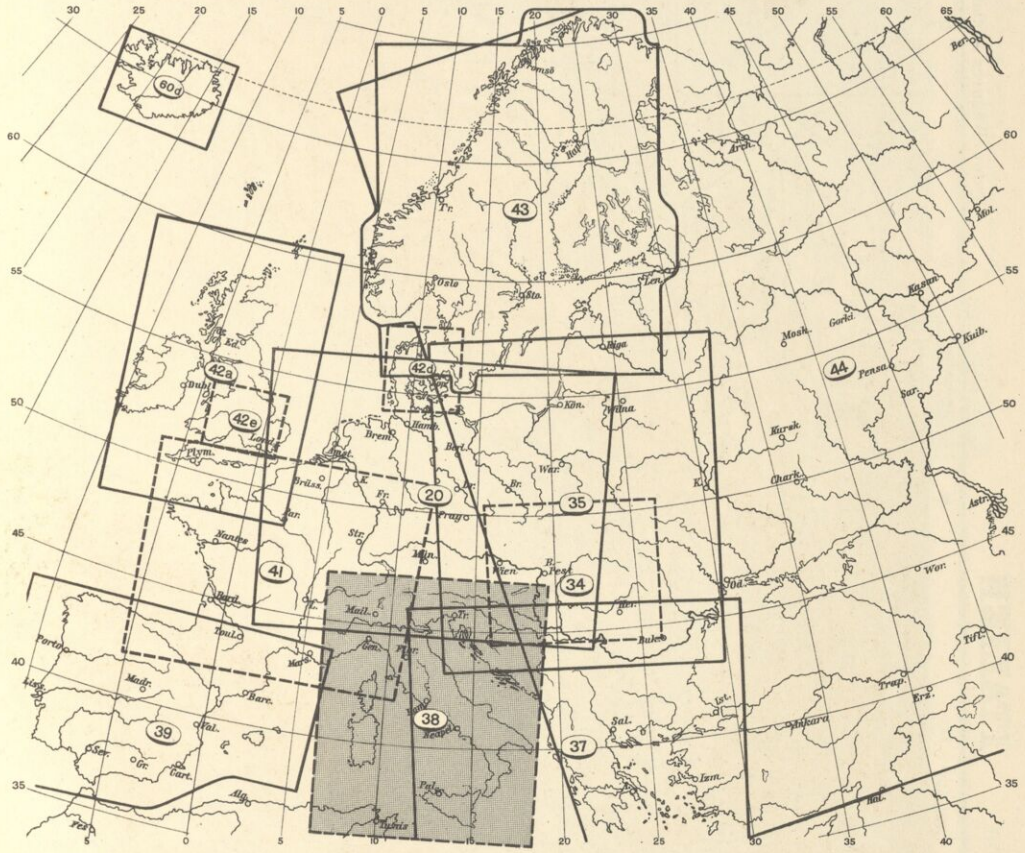

20	Mitteleuropa, Relief	1:5 000 000
34	Ungarische Tiefebene und Karpaten	1:2 500 000
35	Östliches Mitteleuropa	1:5 000 000
37	Balkanhalbinsel	1:5 000 000
38	Italien	1:4 000 000
39	Iberische Halbinsel	1:5 000 000
41	Frankreich	1:4 000 000
42a	Britische Inseln	1:5 000 000
42d	Dänemark	1:2 500 000
42e	Mittel-England	1:2 500 000
43	Nordeuropa	1:5 000 000
44	Osteuropa	1:12 500 000
60d	Island	1:15 000 000

GOTTFRIED WILHELM LEIBNIZ BIBLIOTHEK
NIEDERSÄCHSISCHE LANDESBIBLIOTHEK

Signatur: Bibliothek des Ernestinum Celle, K 1, [175] - -

PUBLIC DOMAIN

GOTTFRIED WILHELM LEIBNIZ BIBLIOTHEK
NIEDERSÄCHSISCHE LANDESBIBLIOTHEK

ITALIEN

Gotha: Justus Perthes

Sydow-Wagners method. Schul-Atlas Nr. 38



Signatur: Bibliothek des Ernestinum Celle, K 1,[76] - -



GOTTFRIED WILHELM LEIBNIZ BIBLIOTHEK
NIEDERSÄCHSISCHE LANDESBIBLIOTHEK
Signatur: Bibliothek des Ernestinum Celle, K 1,[177] - -
PUBLIC DOMAIN

GOTTFRIED WILHELM LEIBNIZ BIBLIOTHEK
NIEDERSÄCHSISCHE LANDESBIBLIOTHEK

Signatur: Bibliothek des Ernestinum Celle, K 1, [178] - -

PUBLIC DOMAIN

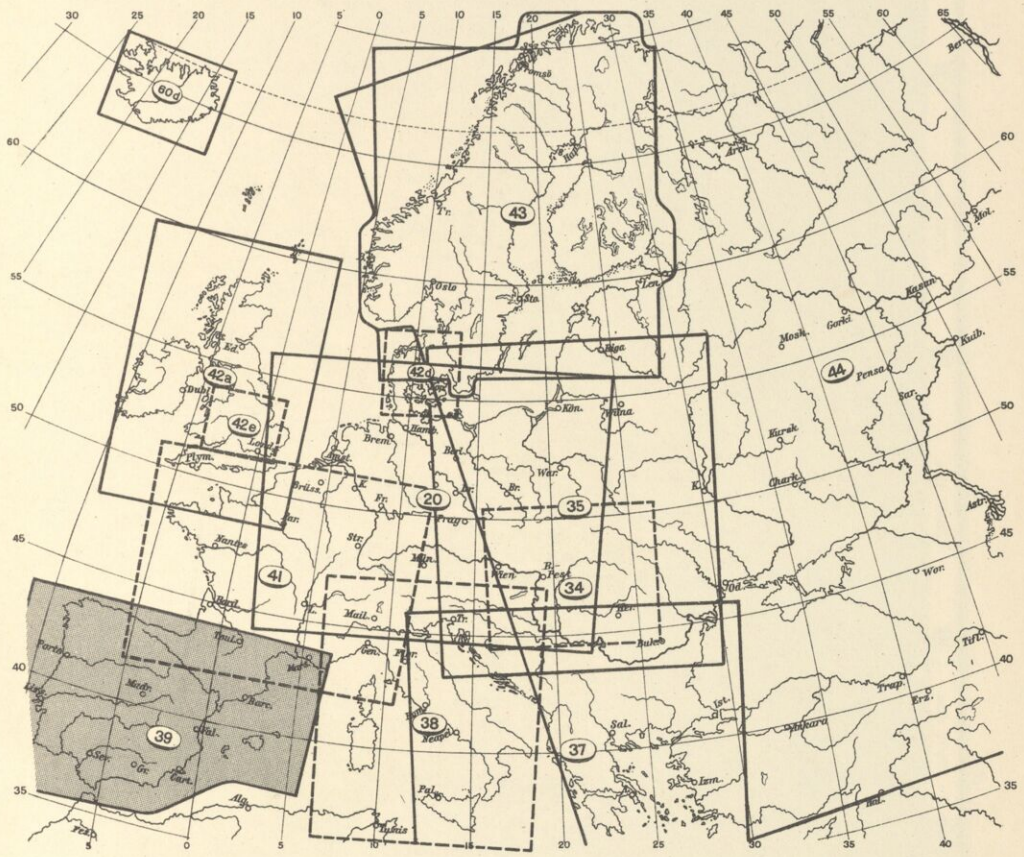

20	Mitteleuropa, Relief . .	1:5 000 000
34	Ungarische Tiefebene und Karpaten . . .	1:2 500 000
35	Östliches Mitteleuropa	1:5 000 000
37	Balkanhalbinsel . . .	1:5 000 000
38	Italien	1:4 000 000
39	Iberische Halbinsel . .	1:5 000 000
41	Frankreich	1:4 000 000
42a	Britische Inseln . . .	1:5 000 000
42d	Dänemark	1:2 500 000
42e	Mittel-England . . .	1:2 500 000
43	Nordeuropa	1:5 000 000
44	Osteuropa	1:12 500 000
60d	Island	1:15 000 000

GOTTFRIED WILHELM LEIBNIZ BIBLIOTHEK
NIEDERSÄCHSISCHE LANDESBIBLIOTHEK

Signatur: Bibliothek des Ernestinum Celle, K 1, [179] - -

PUBLIC DOMAIN

Gotha: Justus Perthes



GOTTFRIED WILHELM LEIBNIZ BIBLIOTHEK
NIEDERSÄCHSISCHE LANDESBIBLIOTHEK
Signatur: Bibliothek des Ernestinum Celle, K 1, [180] - -
PUBLIC DOMAIN



GOTTFRIED WILHELM LEIBNIZ BIBLIOTHEK
NIEDERSÄCHSISCHE LANDESBIBLIOTHEK

Signatur: Bibliothek des Ernestinum Celle, K 1, [181] - -

PUBLIC DOMAIN

GOTTFRIED WILHELM LEIBNIZ BIBLIOTHEK
NIEDERSÄCHSISCHE LANDESBIBLIOTHEK

Signatur: Bibliothek des Ernestinum Celle, K 1, [182] - -

PUBLIC DOMAIN

Übrige Karten zur Länderkunde von West-, Nord- und Osteuropa:

Geologie, Tektonik 15
Klima 16a—d, 8a—c, 46c u. d
Boden 17a
Ozeanographie 16a u. b, 17a, 8a u. b, 9a
Vegetation 17b
Tierwelt 9c
Bevölkerungsverteilung 18
Landbauzonen 17c
Wirtschaftsformen 13a
Sprachen, Religionen 19a—c
Deutschtum 12a, b u. d
Rassische Gliederung 17d
Politische Verhältnisse und Verkehrswege 18A

Übrige Karten der Gütererzeugung:

Mitteleuropa 23c, Rückseiten von 24—29
Mittelmeergebiet 36a u. b
Asien 46g u. h
Afrika 52g
Australien 52i u. m
Nordamerika 55h u. k
Südamerika 59f
Ganze Erde 13c—f

GOTTFRIED WILHELM LEIBNIZ BIBLIOTHEK
NIEDERSÄCHSISCHE LANDESBIBLIOTHEK

Signatur: Bibliothek des Ernestinum Celle, K 1, [183] - -

PUBLIC DOMAIN

Gotha: Justus Perthes

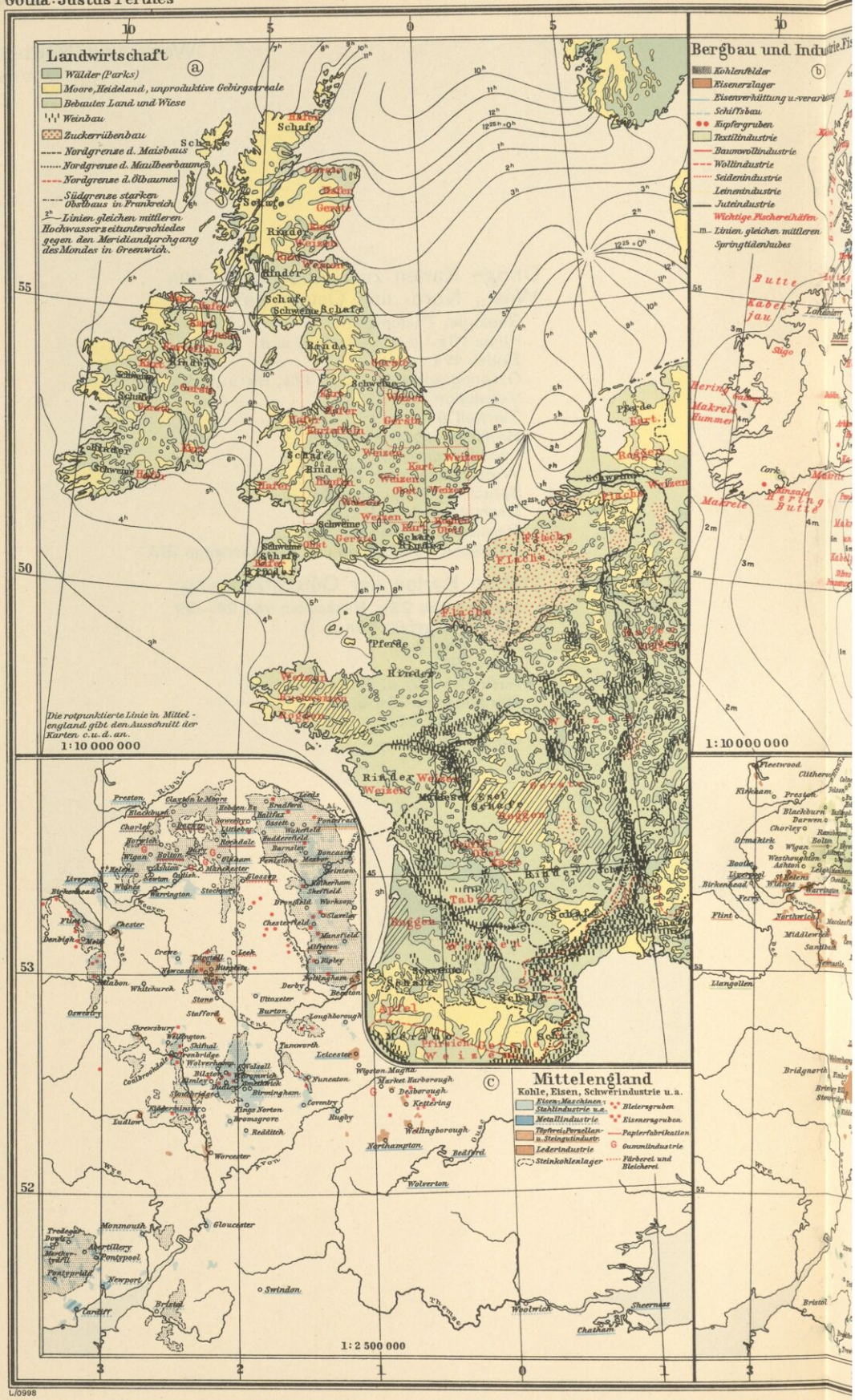

L/0998

GOTTFRIED WILHELM LEIBNIZ BIBLIOTHEK
NIEDERSÄCHSISCHE LANDESBIBLIOTHEK
Signatur: Bibliothek des Ernestinum Celle, K 1, [184] - -
PUBLIC DOMAIN

NORDEUROPA

Wirtschaft

Sydow-Wagners method. Schul-Atlas Nr. 40



GOTTFRIED WILHELM LEIBNIZ BIBLIOTHEK
NIEDERSÄCHSISCHE LANDESBIBLIOTHEK

Signatur: Bibliothek des Ernestinum Celle, K 1, [185] - -

PUBLIC DOMAIN



GOTTFRIED WILHELM LEIBNIZ BIBLIOTHEK
NIEDERSÄCHSISCHE LANDESBIBLIOTHEK

Signatur: Bibliothek des Ernestinum Celle, K 1, [186] - -

PUBLIC DOMAIN

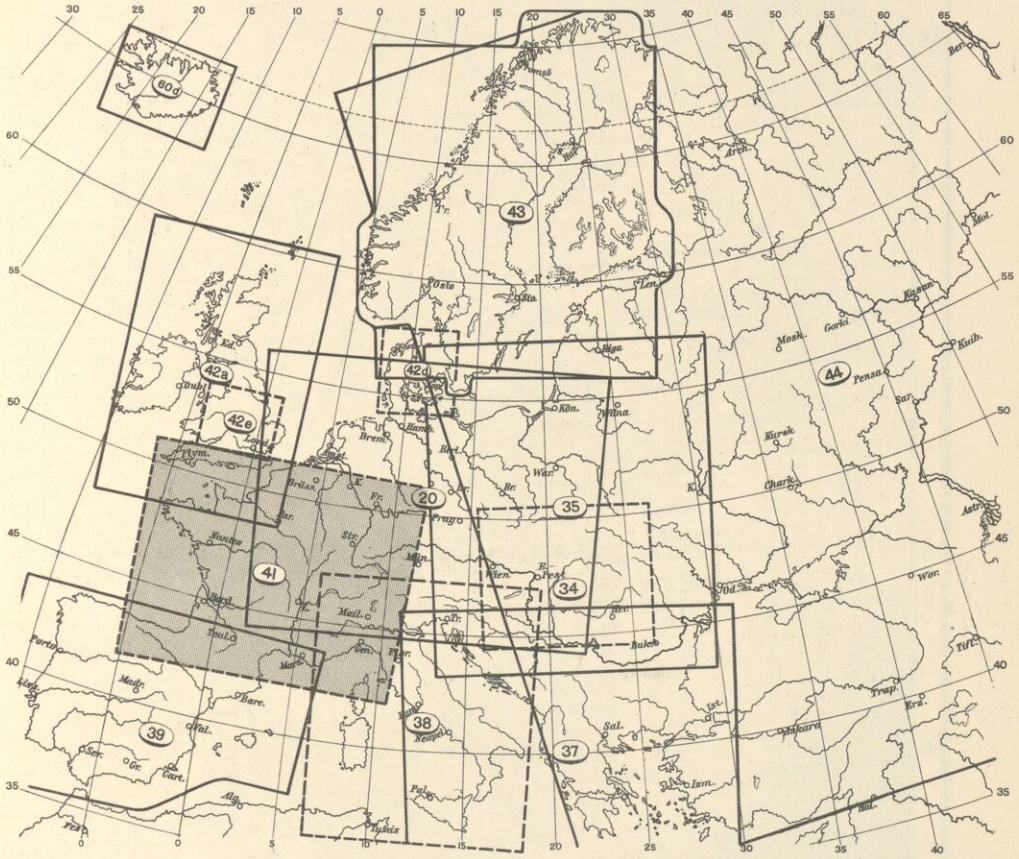

20	Mitteleuropa, Relief . .	1:5 000 000
34	Ungarische Tiefebene und Karpaten . . .	1:2 500 000
35	Östliches Mitteleuropa	1:5 000 000
37	Balkanhalbinsel . . .	1:5 000 000
38	Italien	1:4 000 000
39	Iberische Halbinsel . .	1:5 000 000
41	Frankreich	1:4 000 000
42a	Britische Inseln . . .	1:5 000 000
42d	Dänemark	1:2 500 000
42e	Mittel-England . . .	1:2 500 000
43	Nordeuropa	1:5 000 000
44	Osteuropa	1:12 500 000
60d	Island	1:15 000 000

GOTTFRIED WILHELM LEIBNIZ BIBLIOTHEK
NIEDERSÄCHSISCHE LANDESBIBLIOTHEK

Signatur: Bibliothek des Ernestinum Celle, K 1, [187] - -

PUBLIC DOMAIN

Gotha: Justus Perthes



Vereinfachte Kegelprojektion **Maßstab 1:4000000**

GOTTFRIED WILHELM LEIBNIZ BIBLIOTHEK
NIEDERSÄCHSISCHE LANDESBIBLIOTHEK
Signatur: Bibliothek des Ernestinum Celle, K 1, [188] - -
PUBLIC DOMAIN



Départements
nach geogr. hist. Anordnung

1	Finistère	46	Var
2	Côtes-du-Nord	47	Bouches-du-Rhône
3	Morbihan	48	Vaucluse
4	Ille-et-Vilaine	49	Ardèche
5	Loire-Inférieure	50	Gard
6	Maine-et-Loire	51	Hérault
7	Sarthe	52	Aude
8	Mayenne	53	Pyrénées-Orientales
9	Orne	54	Ariège
10	Manche	55	Haute-Garonne
11	Calvados	56	Tarn
12	Eure	57	Lozère
13	Seine-Inférieure	58	Haute-Loire
14	Seine-et-Oise	59	Cantal
15	Seine-et-Marne	60	Puy-de-Dôme
16	Seine	61	Allier
17	Oise	62	Nièvre
18	Aisne	63	Indre
19	Somme	64	Cher
20	Pas-de-Calais	65	Loiret
21	Nord	66	Eure-et-Loir
22	Ardennes	67	Loir-et-Cher
23	Marne	68	Indre-et-Loire
24	Aube	69	Vendée
25	Haute-Marne	70	Deux-Sèvres
26	Meuse	71	Vienne
27	Meurthe-et-Moselle	72	Haute-Vienne
28	Vosges	73	Creuse
29	Belfort (Territor.)	74	Corrèze
30	Haute-Saône	75	Charente
31	Doubs	76	Charente-Inférieure
32	Jura	77	Gironde
33	Yonne	78	Dordogne
34	Côte-d'Or	79	Lot
35	Saône-et-Loire	80	Aveyron
36	Ain	81	Lot-et-Garonne
37	Rhône	82	Tarn-et-Garonne
38	Loire	83	Gers
39	Haute-Savoie	84	Hautes-Pyrénées
40	Savoie	85	Basses-Pyrénées
41	Isère	86	Landes
42	Drôme	87	Corse (Korsika)
43	Hautes-Alpes	88	Moselle
44	Alpes-Basses	89	Bas-Rhin
45	Alpes-Maritimes	90	Haut-Rhin

GOTTFRIED WILHELM LEIBNIZ BIBLIOTHEK
NIEDERSÄCHSISCHE LANDESBIBLIOTHEK
Signatur: Bibliothek des Ernestinum Celle, K 1, [189] - -
PUBLIC DOMAIN

GOTTFRIED WILHELM LEIBNIZ BIBLIOTHEK
NIEDERSÄCHSISCHE LANDESBIBLIOTHEK

Signatur: Bibliothek des Ernestinum Celle, K 1, [190] - -

PUBLIC DOMAIN

Britische Inseln, Dänemark

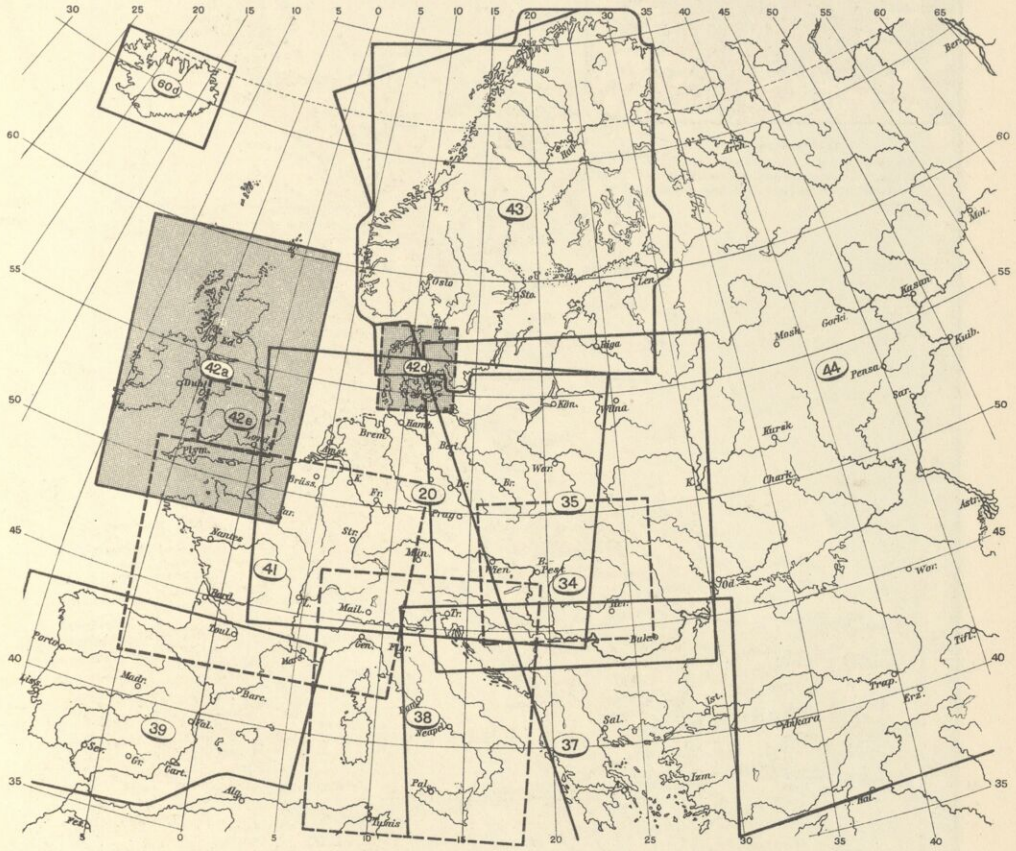

20	Mitteleuropa, Relief	1:5 000 000
34	Ungarische Tiefebene und Karpaten	1:2 500 000
35	Östliches Mitteleuropa	1:5 000 000
37	Balkanhalbinsel	1:5 000 000
38	Italien	1:4 000 000
39	Iberische Halbinsel	1:5 000 000
41	Frankreich	1:4 000 000
42a	Britische Inseln	1:5 000 000
42d	Dänemark	1:2 500 000
42e	Mittel-England	1:2 500 000
43	Nordeuropa	1:5 000 000
44	Osteuropa	1:12 500 000
60d	Island	1:15 000 000

GOTTFRIED WILHELM LEIBNIZ BIBLIOTHEK
NIEDERSÄCHSISCHE LANDESBIBLIOTHEK
Signatur: Bibliothek des Ernestinum Celle, K 1, [191] - -
PUBLIC DOMAIN

BRITISCHE INSELN.

Gotha: Justus Perthes



GOTTFRIED WILHELM LEIBNIZ BIBLIOTHEK
NIEDERSÄCHSISCHE LANDESBIBLIOTHEK
Signatur: Bibliothek des Ernestinum Celle, K 1, [192] - -
PUBLIC DOMAIN

Sydow-Wagners method. Schul-Atlas Nr. 42



tab l : 5000000

Kilometer (III,3 = 1° d. Äqu.)

Seemeilen (60 = 1° d. Äqu.)

GOTTFRIED WILHELM LEIBNIZ BIBLIOTHEK
NIEDERSÄCHSISCHE LANDESBIBLIOTHEK

Signatur: Bibliothek des Ernestinum Celle, K 1, [193] - -

PUBLIC DOMAIN

GOTTFRIED WILHELM LEIBNIZ BIBLIOTHEK
NIEDERSÄCHSISCHE LANDESBIBLIOTHEK

Signatur: Bibliothek des Ernestinum Celle, K 1, [194] - -

PUBLIC DOMAIN

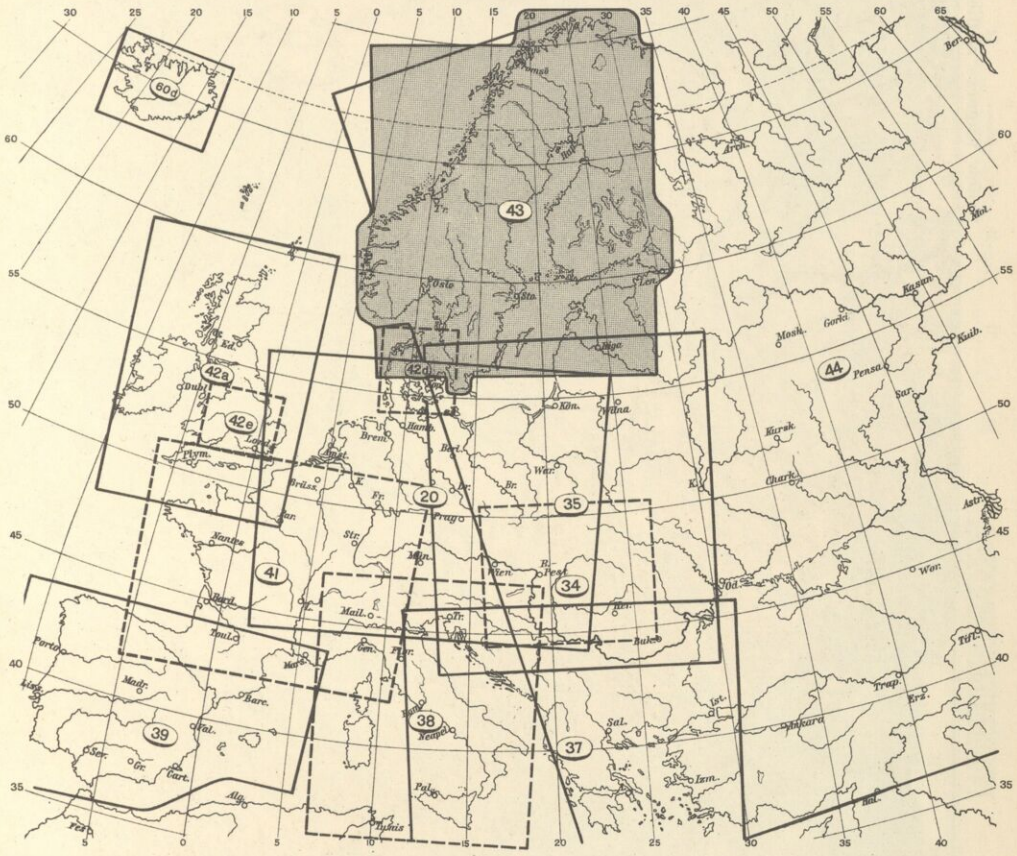

20	Mitteleuropa, Relief . .	1:5 000 000
34	Ungarische Tiefebene und Karpaten . . .	1:2 500 000
35	Östliches Mitteleuropa	1:5 000 000
37	Balkanhalbinsel . . .	1:5 000 000
38	Italien	1:4 000 000
39	Iberische Halbinsel . .	1:5 000 000
41	Frankreich	1:4 000 000
42a	Britische Inseln . . .	1:5 000 000
42d	Dänemark	1:2 500 000
42e	Mittel-England . . .	1:2 500 000
43	Nordeuropa	1:5 000 000
44	Osteuropa	1:12 500 000
60d	Island	1:15 000 000

GOTTFRIED WILHELM LEIBNIZ BIBLIOTHEK
NIEDERSÄCHSISCHE LANDESBIBLIOTHEK

Signatur: Bibliothek des Ernestinum Celle, K 1, [195] - -

PUBLIC DOMAIN

GOTTFRIED WILHELM LEIBNIZ BIBLIOTHEK
NIEDERSÄCHSISCHE LANDESBIBLIOTHEK


NORDEUROPA
Gotha: Justus Perthes
Sydow-Wagners method. Schul-Atlas Nr. 43
ATLANTISCHER OZEAN
NORWEGEN
SCHWEDEN
FINNLAND
RUSSLAND
Bottnischer Meerbusen
Finnischer Meerbusen
Weißes Meer
Nordkap
Hammerfest
Tromsö
Narvik
Lofoten
Vestfjord
Trondheim
Stockholm
Oslo
Helsinki
Petersburg
Murmansk
Archangelsk
Wasa
Uleåborg
Kemi
Torneå
Polarkreis
Engl.-russisch. Kabel
Bergen-Kirkenes 1104 Sm.
Varangerfjord
Oslofjord
Mälaren
Saimasee
Ladogasee
Onegasee
Weißmeerkanal
Nordkap
Magerö
Sörö
Hammerfest
Maasö
Varjag Njarga
Vadsö
Fischer-H.
Kirkenes
Lodikken
Ringvadsö
Ándö
Senjen
Halditschokko
Karesuando
Kebnekaise
Sarjektschokka
Suhtelma
Jokkmokk
Arjeplog
Arvidsjaur
Lycksele
Vilhelmina
Storlien
Östersund
Sundsvall
Gefle
Falun
Upsala
Stockholm
Örebro
Karlstad
Westeras
Linköping
Norrköping
Jönköping
Wenersee
Wettersee
Motala
Trollhätta
Göteborg
Halmstad
Helsingborg
Malmö
Lund
Kristianstad
Karlskrona
Kalmar
Westervik
Oskarshamn
Visby
Gotland
Aland
Abo
Helsingfors
Borgå
Hangö
Reval
Dorpat
Pernau
Riga
Libau
Mitau
Wilna
Kowno
Memel
Tilsit
Insterburg
Gumbinnen
Lyck
Suwalki
Bialystok
Grodno
Brest
Pinsk
Kiew
Tschernigow
Orel
Tula
Moskau
Jaroslawl
Rybinsk
Wologda
Archangelsk
Kola
Petsamo
Kandalaksk
Kem
Uleåborg
Kajaani
Kuopio
Mikkeli
Lahti
Helsinki
Hangö
Abo
Aland
Wasa
Jakobstad
Kokkola
Uleåborg
Kemi
Torneå
Haparanda
Luleå
Piteå
Skellefteå
Umeå
Örnsköldsvik
Sundsvall
Hudiksvall
Gefle
Upsala
Stockholm
Eskilstuna
Örebro
Karlskoga
Karlstad
Arvika
Kristinehamn
Lidköping
Skara
Mariestad
Skövde
Falköping
Vänersborg
Trollhätta
Uddevalla
Strömstad
Kungelf
Göteborg
Borås
Varberg
Halmstad
Ystad
Trelleborg
Malmö
Helsingborg
Lund
Kristianstad
Karlskrona
Ronneby
Kalmar
Oskarshamn
Westervik
Norrköping
Linköping
Motala
Jönköping
Wetter-See
Wener-See
Wenersborg
Mariestad
Karlstad
Arvika
Kristinehamn
Örebro
Eskilstuna
Westeras
Upsala
Gefle
Falun
Hudiksvall
Sundsvall
Örnsköldsvik
Umeå
Skellefteå
Piteå
Luleå
Haparanda
Torneå
Kemi


Nr. 43
Maßstab 1:5000000
Vereinfachte Kegelprojektion. Radius des 63. Parallelkreises in Proj. u. Maßstab d. Karte 1:5 Mill. = 632 mm.
Stavanger-Rotterdam 450 Sm
KOPENHAGEN
Ostsee
Nordsee
Skagerrak
Kattegat
Bottnischer Busen
Finnischer Busen
Rigaer Busen
Ladoga See
Peipus See
Gotland
Öland
Bornholm
Saaremaa
Hiiumaa
Dagö
Ösel
Schweden
Norwegen
Finnland
Estland
Lettland
Litauen
Ostpreußen
Dänemark
Deutschland
Holland
Belgien
Stockholm
Helsingfors
Petersburg
Riga
Reval
Libau
Memel
Danzig
Kopenhagen
Amsterdam
Rotterdam
Hamburg
Bremen
Emden
Wilhelmshaven
Helgoland
Esbjerg
Skagen
Göteborg
Oslo
Bergen
Stavanger
Trondhjem
Narwa
Pleskau
Dorpat
Wesenberg
Arensburg
Windau
Libau
Mitau
Schaulen
Kowno
Grodno
Suwalki
Bialystok
Brest
Lodz
Kalisch
Posen
Thorn
Graudenz
Marienburg
Elbing
Königsberg
Tilsit
Insterburg
Gumbinnen
Allenstein
Lyck
Johannisburg
Ortelsburg
Neidenburg
Soldau
Mlawa
Plock
Warschau
Ostrolenka
Lomscha
Suwalki
Augustowo
Grodno
Brest
Pinsk
Kowel
Lemberg
Przemysl
Jaroslau
Tarnow
Krakau
Sandomir
Radom
Iwangorod
Kielce
Petrikau
Lodz
Kalisch
Posen
Bromberg
Thorn
Graudenz
Marienwerder
Elbing
Danzig
Neustadt
Lauenburg
Stolp
Rügenwalde
Köslin
Kolberg
Treptow
Pyritz
Stettin
Swinemünde
Ueckermünde
Anklam
Greifswald
Stralsund
Rügen
Barth
Ribnitz
Rostock
Warnemünde
Wismar
Lübeck
Travemünde
Neustadt
Oldenburg
Eutin
Kiel
Flensburg
Apenrade
Hadersleben
Tondern
Esbjerg
Ringkjöbing
Thisted
Aalborg
Hjörring
Skagen
Frederikshavn
Aarhus
Randers
Viborg
Silkeborg
Horsens
Vejle
Kolding
Odense
Nyborg
Slagelse
Roskilde
Helsingör
Frederiksborg
Kopenhagen
Malmö
Helsingborg
Landskrona
Lund
Kristianstad
Ystad
Trelleborg
Karlskrona
Kalmar
Oskarshamn
Westervik
Norrköping
Linköping
Motala
Jönköping
Wetter See
Wener See
Wenersborg
Trollhättan
Uddevalla
Strömstad
Fredrikstad
Sarpsborg
Moss
Drammen
Horten
Tönsberg
Skien
Arendal
Kristiansand
Mandal
Lindesnäs
Farsund
Egersund
Stavanger
Haugesund
Bergen
Florö
Sogne Fjord
Hardanger Fjord
Hardangervidda
Jotunheim
Dovrefjeld
Rondane
Trondhjem
Namsos
Levanger
Steinkjer
Mosjöen
Sulitelma
Narvik
Hammerfest
Kristiansund
Molde
Aalesund
Lofoten
Vesterålen
Tromsö
Kirkenes
Petsamo
Uleåborg
Kajana
Kuopio
Joensuu
Nurmes
Kuusamo
Wiborg
Kexholm
Sortavala
Serdobol
Nyslott
Kuopio
Jyväskylä
Tammerfors
Abo
Helsingfors
Hangö
Ekenäs
Ladoga See
Onega See
Wolchow
Kronstadt
Petersburg
Oranienbaum
Peterhof
Gatschina
Luga
Narwa
Pleskau
Peipus See
Dorpat
Fellin
Pernau
Reval
Baltischport
Hapsal
Arensburg
Wesenberg
Weißenstein
Werro
Walk
Wolmar
Wenden
Segewold
Riga
Mitau
Windau
Libau
Tilsit
Memel
Schaulen
Kowno
Wilna
Grodno
Suwalki
Bialystok

GOTTFRIED WILHELM LEIBNIZ BIBLIOTHEK
NIEDERSÄCHSISCHE LANDESBIBLIOTHEK

Signatur: Bibliothek des Ernestinum Celle, K 1, [198] - -

PUBLIC DOMAIN

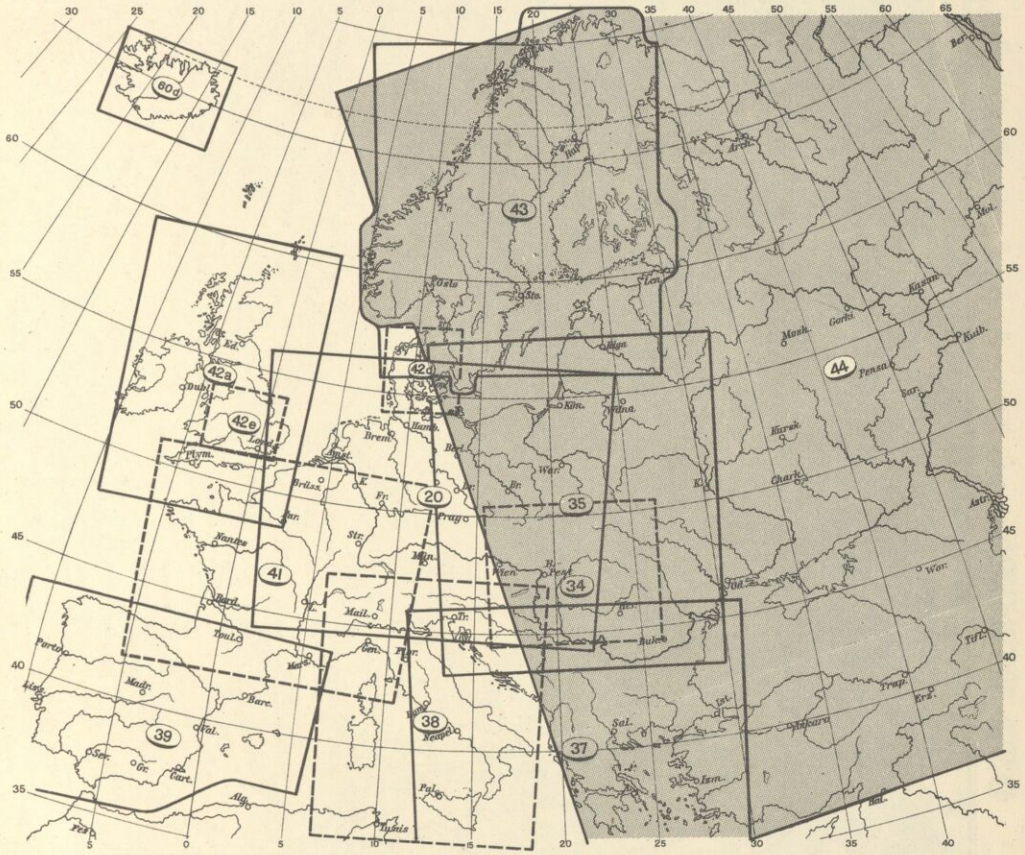

20	Mitteleuropa, Relief . .	1:5 000 000
34	Ungarische Tiefebene und Karpaten . . .	1:2 500 000
35	Östliches Mitteleuropa	1:5 000 000
37	Balkanhalbinsel . . .	1:5 000 000
38	Italien	1:4 000 000
39	Iberische Halbinsel . .	1:5 000 000
41	Frankreich	1:4 000 000
42a	Britische Inseln . . .	1:5 000 000
42d	Dänemark	1:2 500 000
42e	Mittel-England . . .	1:2 500 000
43	Nordeuropa	1:5 000 000
44	Osteuropa	1:12 500 000
60d	Island	1:15 000 000

GOTTFRIED WILHELM LEIBNIZ BIBLIOTHEK
NIEDERSÄCHSISCHE LANDESBIBLIOTHEK

Signatur: Bibliothek des Ernestinum Celle, K 1, [199] - -

PUBLIC DOMAIN

GOTTFRIED WILHELM LEIBNIZ BIBLIOTHEK
NIEDERSÄCHSISCHE LANDESBIBLIOTHEK

OST-EUROPA

Gotha: Justus Perthes

Sydow-Wagners method. Schul-Atlas Nr. 44


0 5 Östl. Länge 10 v. Greenw. 15 20 25 30 35 40 45 50 60 65 70 75
unter dem Meeresspiegel
Tundren
Steppengrenze
ATLANTISCHER OZEAN
BARENTS-SEE
Nordkap
Murmansk
Kolgujew
Nowaja Semlja
Karischer B.
Weißes Meer
Archangelsk
Onega
Dwina
Pinega
Mesen
Petschora
Beresow
Obischer Busen
Samojeden Halbinsel
Waigatsch
Jugorski
Kanin
Tschescheskaja B.
Kolguj. Einkehr
Chaipudyrskaja B.
Halbinsel Kanin
Timan
Nordrussischer Landrücken
Uralgebirge
Ural
Nördl. Polar-Kreis
Murmansk
Brit. Fuss-Kabel nach
Lofoten
Westfjord
Vestéralen
Hammerfest
Nordkyn
Berlevåg
Vardö
Varanger-Fj.
Fischer-H.I.
Katharinen-Hfn.
Pasvik
Petsamo
Petschenga
Kola
Kanin Noss
Swiatoi Noss
Kanin-Tschescha
Kanin-Tschescha-B.
Kuiwa
Kem
Soloweztzky-I.
Dwina-B.
Onega-B.
Chotmogory
Mezen
Pinega
Syrjänen
Ssyktywkar
Kotlas
Schenkursk
Wytegra
Onoscha
Lutsche S.
Woshe S.
Sewerodwinsk
Tolma
Soikarnsk
Kontschakow
Kabakowsk
Tobolsk
Berezniki
Solikamsk
Werchotürje
Tjumen
Tscheljabinsk
Swerdlowsk
Molotow
Perm
Kungur
Lyswa
Irbit
Tagilsk
Nischni Tagilsk
Asbest
Udmurten
Glasow
Wotkinsk
Schadrinsk
Kurgan
Krasnoufimsk
Jschewsk
Sarapul
Wjatka
Kirow
Kotlas
Wetluga
Kostroma
Jaroslawl
Rybinsk
Mologa
Uglitsch
Kalinin
Dmitrow
Sustal
Iwanowo
Schuja
Gorki
(Nischni Nowgorod)
Joschkar-Ola
Tscheboksary
Kasan
Tschuwaschien
Tatarstan
Ufa
Metallist
Arsamas
Murom
Wladimir
Kljasma
Bolgary
Sergatsch
Sarapul
Wjatka
Kirow
Kotlas
Wetluga
Kostroma
Jaroslawl
Rybinsk
Mologa
Uglitsch
Kalinin
Dmitrow
Sustal
Iwanowo
Schuja
Gorki
(Nischni Nowgorod)
Joschkar-Ola
Tscheboksary
Kasan
Tschuwaschien
Tatarstan
Ufa
Metallist
Arsamas
Murom
Wladimir
Kljasma
Bolgary
Sergatsch
Swenigorod
Borodino
Podolsk
Kolomna
Kaschira
Rjasan
Tula
Kaluga
Jelez
Orel
Kursk
Charkow
Belgorod
Tambow
Penza
Saratow
Uljanowsk
Simbirsk
Samara
Orenburg
Magnitogorsk
Kustanai
Karaby
Tschimbigowa
Sterlitamak
Werchne Uralsk
Troizk
Kurgan
Ischim
Petropawlowsk
Omsk
Tobolsk
Samarowsk
Beresow
Obdorsk
Jalui
Jugorski Schar
Pustozersk
Chaipudyrskaja B.
Kolguj. Einkehr
Halbinsel Kanin
Kanin Noss
Swiatoi Noss
Kanin-Tschescha
Kanin-Tschescha-B.
Kuiwa
Kem
Soloweztzky-I.
Dwina-B.
Onega-B.
Chotmogory
Mezen
Pinega
Syrjänen
Ssyktywkar
Kotlas
Schenkursk
Wytegra
Onoscha
Lutsche S.
Woshe S.
Sewerodwinsk
Tolma
Soikarnsk
Kontschakow
Kabakowsk
Tobolsk
Berezniki
Solikamsk
Werchotürje
Tjumen
Tscheljabinsk
Swerdlowsk
Molotow
Perm
Kungur
Lyswa
Irbit
Tagilsk
Nischni Tagilsk
Asbest
Udmurten
Glasow
Wotkinsk
Schadrinsk
Kurgan
Krasnoufimsk
Jschewsk

GOTTFRIED WILHELM LEIBNIZ BIBLIOTHEK
NIEDERSÄCHSISCHE LANDESBIBLIOTHEK



Bonne'sche Projektion. *Radius des 55. Parallelkreises (in Projekt. u. Mstb. d. Karte 1:12 500 000) = 358 mm*

Maßstab 1 : 12 500 000

Kilometer (III,3 = 1° d. Äqu.)

Die neuen Grenzen im ehemals jugoslawischen Staatsgebiet sind noch nicht überall endgültig festgelegt

Trennungslinie zwischen den Besatzungsmächten

Signatur: Bibliothek des Ernestinum Celle, K 1, [201] - -

GOTTFRIED WILHELM LEIBNIZ BIBLIOTHEK
NIEDERSÄCHSISCHE LANDESBIBLIOTHEK

Signatur: Bibliothek des Ernestinum Celle, K 1, [202] - -

PUBLIC DOMAIN

Asien

Übersicht des Reliefs, der politischen Verhältnisse und Hauptverkehrswege

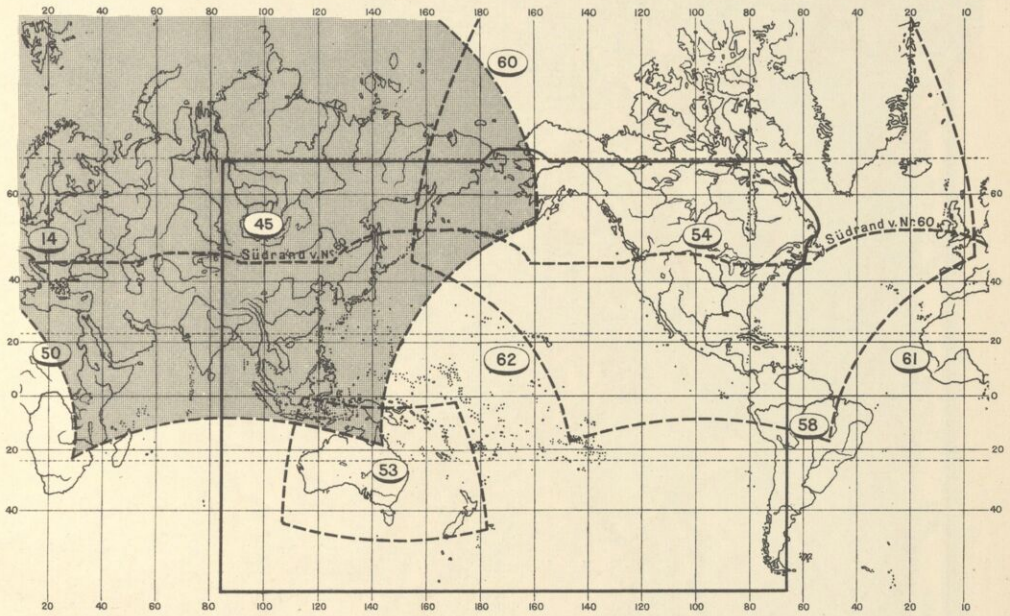

14	Europa, Übersicht des Reliefs	1:20000000
45	Asien	1:40000000
	Übersicht des Reliefs, der politischen Verhältnisse und Hauptverkehrswege	
50	Afrika	1:40000000
	Übersicht des Reliefs und der politischen Verhältnisse	
53	Australien und Subaustralische Inselwelt	1:20000000
54	Nordamerika	1:40000000
	Übersicht des Reliefs	
58	Südamerika, phys. u. polit.	1:20000000
60	Nordpolarkarte	1:30000000
61	Atlantischer Ozean	1:50000000
	Politische Gliederung der dargestellten Erdteile	
62	Pazifischer Ozean	1:75000000
	Politische Gliederung der dargestellten Erdteile	

GOTTFRIED WILHELM LEIBNIZ BIBLIOTHEK
NIEDERSÄCHSISCHE LANDESBIBLIOTHEK
Signatur: Bibliothek des Ernestinum Celle, K 1, [203] - -
PUBLIC DOMAIN

Gotha: Justus Perthes

Übersicht des Reliefs, der politischen Verhältn



Bonne'sche Projektion. Radius des 40. Parallelkreises (in Proj. u. Mßstb. d. Karte 1:40000000) = 190 mm

Maßstab 1:30

Die neuen Grenzen im ehemals jugoslawischen Staatsgebiet sind noch nicht überall endgültig festgelegt

GOTTFRIED WILHELM LEIBNIZ BIBLIOTHEK
NIEDERSÄCHSISCHE LANDESBIBLIOTHEK

Signatur: Bibliothek des Ernestinum Celle, K 1, [204] - -

PUBLIC DOMAIN



GOTTFRIED WILHELM LEIBNIZ BIBLIOTHEK
NIEDERSÄCHSISCHE LANDESBIBLIOTHEK
Signatur: Bibliothek des Ernestinum Celle, K 1, [205] - -
PUBLIC DOMAIN

GOTTFRIED WILHELM LEIBNIZ BIBLIOTHEK
NIEDERSÄCHSISCHE LANDESBIBLIOTHEK

Signatur: Bibliothek des Ernestinum Celle, K 1, [206] - -

PUBLIC DOMAIN

Übrige Karten zur Länderkunde von Asien:

Tektonik 6a
Klima 7a—f, 8a—c, 60
Vegetation 9a, 60
Ozeanographie 9a u. b
Tierwelt 9c
Bevölkerungs- und Rassenverteilung 10a
Sprachen und Religionen 11a u. b, e
Deutschtum 12a
Wirtschaftsformen 13a
Landbauzonen 13b, 60
Gütererzeugung und -transport 13c—f
Politische Gliederung 60, 62
Außerdem ist Kleinasien auf allen Europakarten (15—19) enthalten

GOTTFRIED WILHELM LEIBNIZ BIBLIOTHEK
NIEDERSÄCHSISCHE LANDESBIBLIOTHEK

Signatur: Bibliothek des Ernestinum Celle, K 1, [207] - -
PUBLIC DOMAIN

Gotha: Justus Perthes

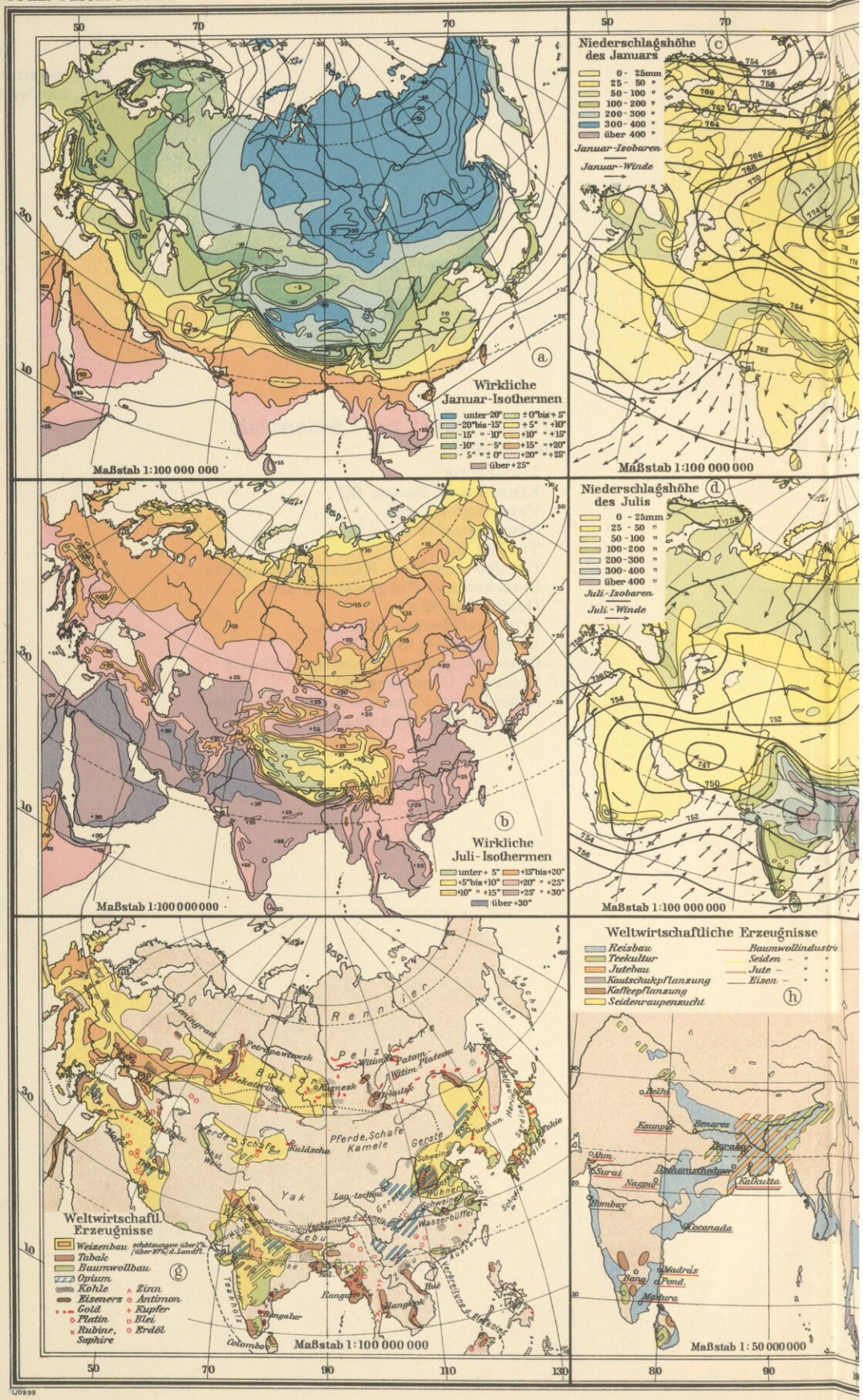

Der Malaiische Archipel

GOTTFRIED WILHELM LEIBNIZ BIBLIOTHEK
NIEDERSÄCHSISCHE LANDESBIBLIOTHEK
Signatur: Bibliothek des Ernestinum Celle, K 1, [208] - -
PUBLIC DOMAIN

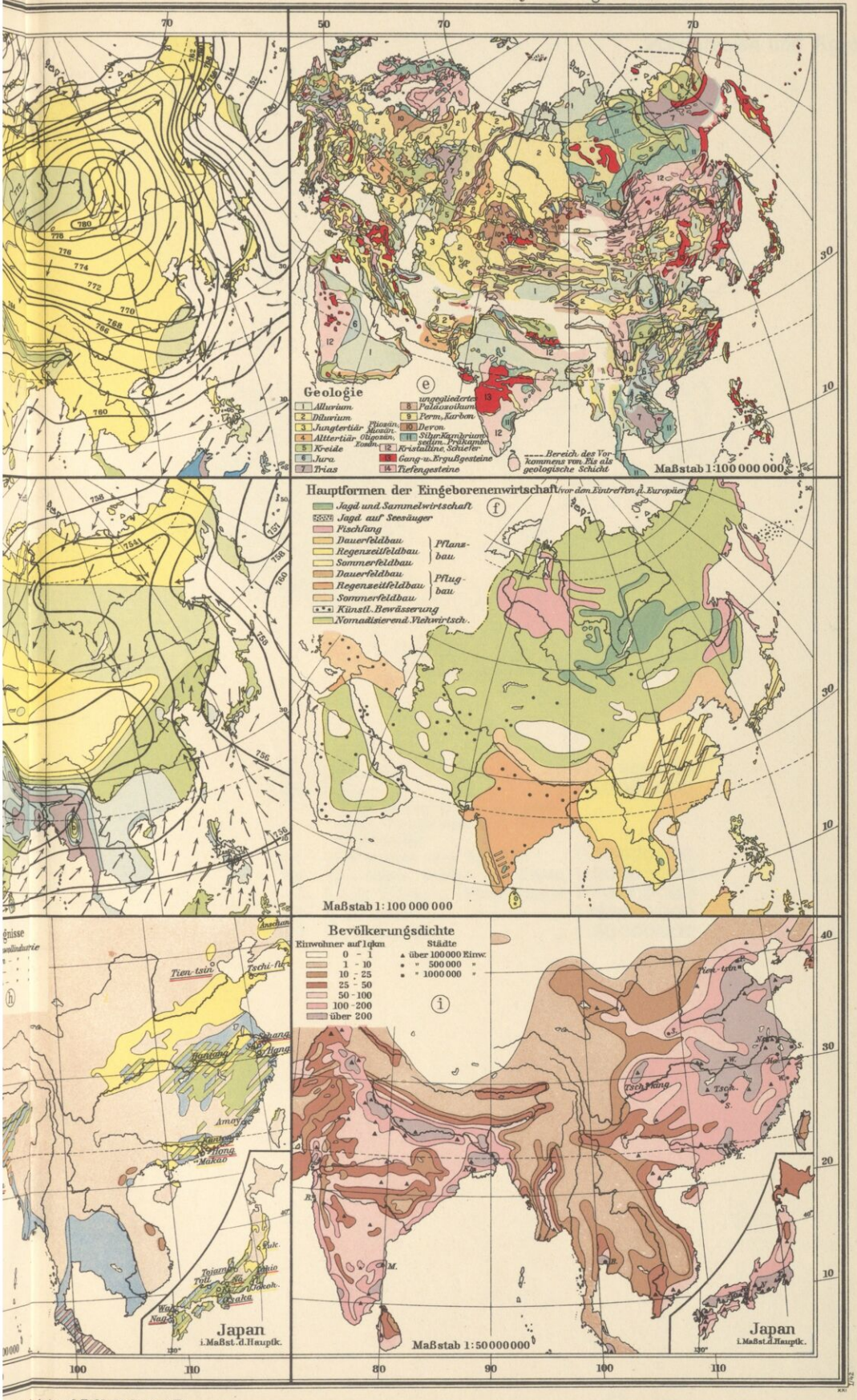

ist auf Tafel 52 dargestellt

GOTTFRIED WILHELM LEIBNIZ BIBLIOTHEK
NIEDERSÄCHSISCHE LANDESBIBLIOTHEK
Signatur: Bibliothek des Ernestinum Celle, K 1, [209] - -
PUBLIC DOMAIN

GOTTFRIED WILHELM LEIBNIZ BIBLIOTHEK
NIEDERSÄCHSISCHE LANDESBIBLIOTHEK

Signatur: Bibliothek des Ernestinum Celle, K 1, [210] - -

PUBLIC DOMAIN

Vorderasien und Ägypten

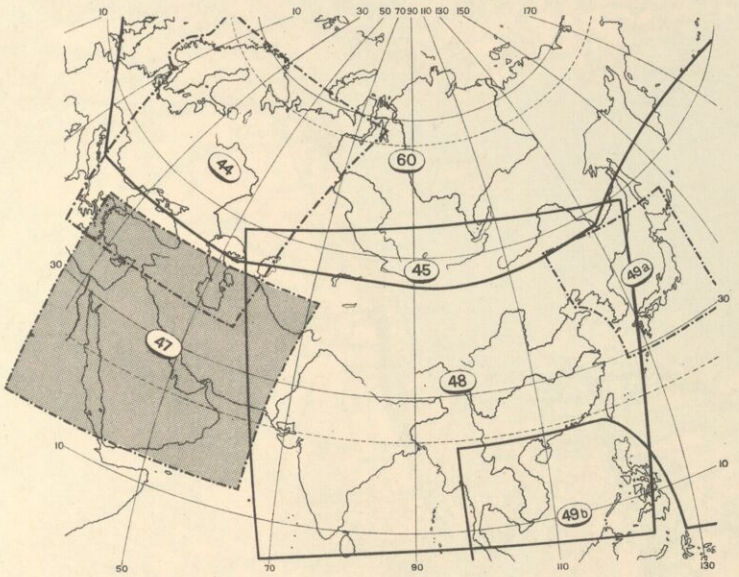

44	Osteuropa	1:12500000
45	Asien	1:40000000
	Übersicht des Reliefs, der politischen Verhältnisse und Hauptverkehrswege	
47	Vorderasien und Ägypten . .	1:12500000
48	Innerasien, Indien und China	1:20000000
49a	Japan, Korea u. Mandschurei	1:10000000
49b	Indonesien	1:20000000
60	Nordpolarkarte	1:30000000

GOTTFRIED WILHELM LEIBNIZ BIBLIOTHEK
NIEDERSÄCHSISCHE LANDESBIBLIOTHEK
Signatur: Bibliothek des Ernestinum Celle, K 1, [211] - -
PUBLIC DOMAIN

Gotha : Justus Perthes


SCHWARZES MEER
MITTELLÄND. MEER
ÄGYPTEN
Arabische Wüste
Syrische Wüste
Wüste Nufud
Rub el Chali
Nubische Wüste
Libysche Wüste
Sudan
Kordofan
Engl.-Ägypt. Basudasteppe
Nil-Delta
Sinai
Rotes Meer
Persischer Golf
Golf v. Adalia
Golf v. Alexandrette
Golf v. Suez
Golf v. Akaba
Golf v. Aden
Golf v. Bahrein
Golf v. Oman
Golf v. Kuwait
Golf v. Smyrna
Golf v. Saloniki
Golf v. Kos
Golf v. Rhodos
Golf v. Kreta
Golf v. Sidra
Golf v. Gabes
Golf v. Hammamet
Golf v. Tunis
Golf v. Bone
Golf v. Sollum
Golf v. Tadjura
Golf v. Aden
Golf v. Kuria Muria
Golf v. Ormuz
Golf v. Kambay
Golf v. Cutch
Golf v. Kachh
Golf v. Manaar
Golf v. Mannar
Golf v. Bengalen
Golf v. Martaban
Golf v. Siam
Golf v. Tonkin
Golf v. Kwantung
Golf v. Liaotung
Golf v. Petschili
Golf v. Korea
Golf v. Tokio
Golf v. Ise
Golf v. Osaka
Golf v. Kagoshima
Golf v. Nagasaki
Golf v. Yokohama
Golf v. Sagami

Sydow-Wagners method. Schul-Atlas №47

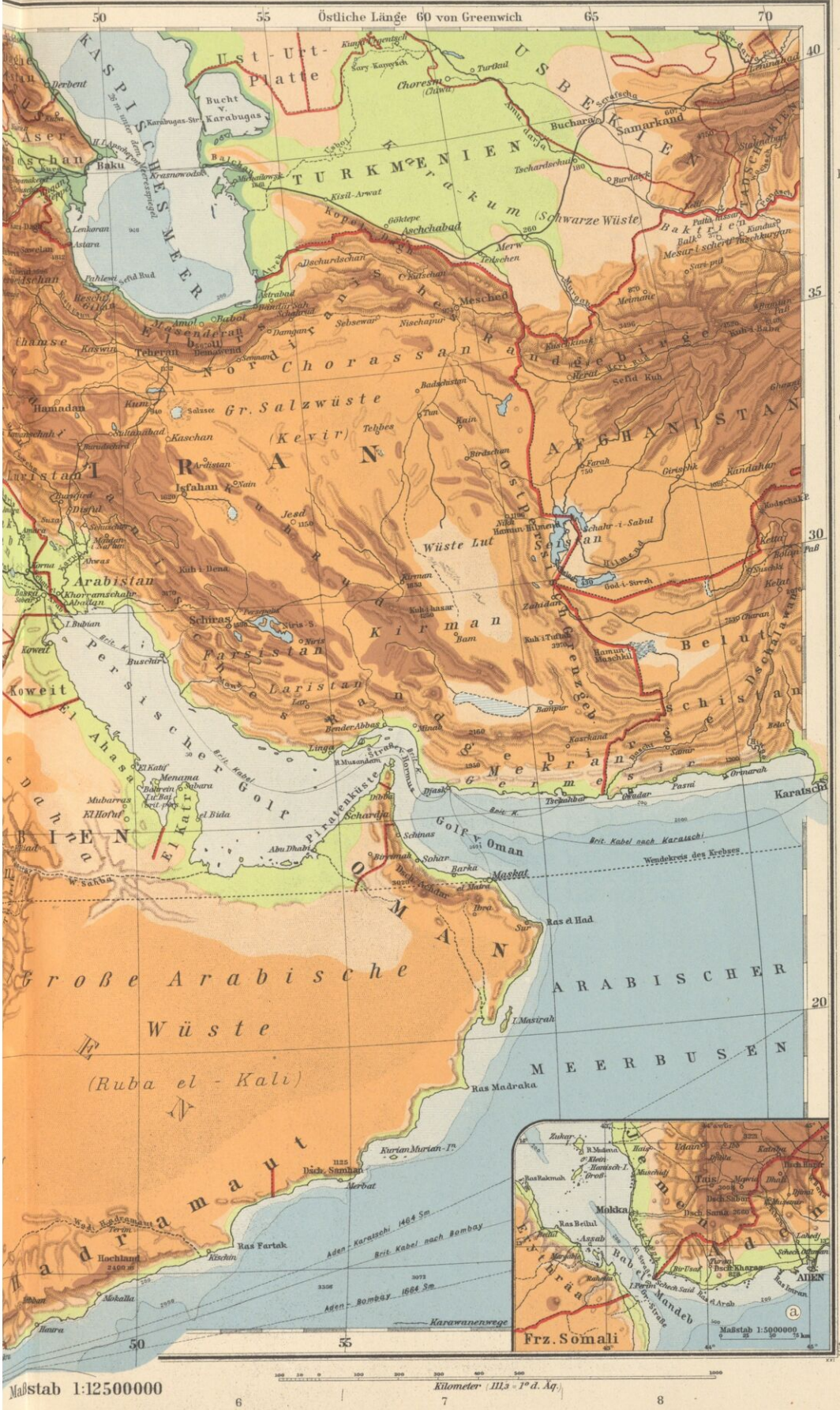

GOTTFRIED WILHELM LEIBNIZ BIBLIOTHEK
NIEDERSÄCHSISCHE LANDESBIBLIOTHEK

Signatur: Bibliothek des Ernestinum Celle, K 1, [213] - -

PUBLIC DOMAIN

GOTTFRIED WILHELM LEIBNIZ BIBLIOTHEK
NIEDERSÄCHSISCHE LANDESBIBLIOTHEK

Signatur: Bibliothek des Ernestinum Celle, K 1, [214] - -

PUBLIC DOMAIN

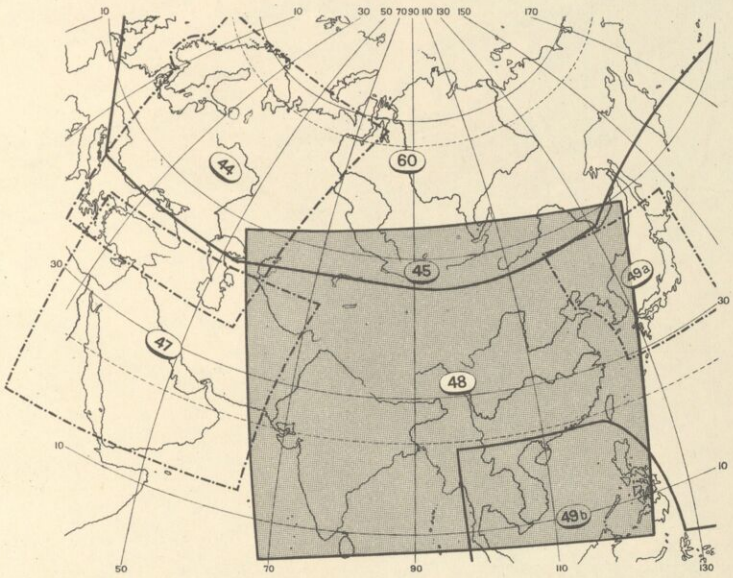

44	Osteuropa	1:12500000
45	Asien	1:40000000
	Übersicht des Reliefs, der politischen Verhältnisse und Hauptverkehrswege	
47	Vorderasien und Ägypten . .	1:12500000
48	Innerasien, Indien und China	1:20000000
49a	Japan, Korea u. Mandschurei	1:10000000
49b	Indonesien	1:20000000
60	Nordpolarkarte	1:30000000

GOTTFRIED WILHELM LEIBNIZ BIBLIOTHEK
NIEDERSÄCHSISCHE LANDESBIBLIOTHEK

Signatur: Bibliothek des Ernestinum Celle, K 1, [215] - -

PUBLIC DOMAIN

Gotha: Justus Perthes

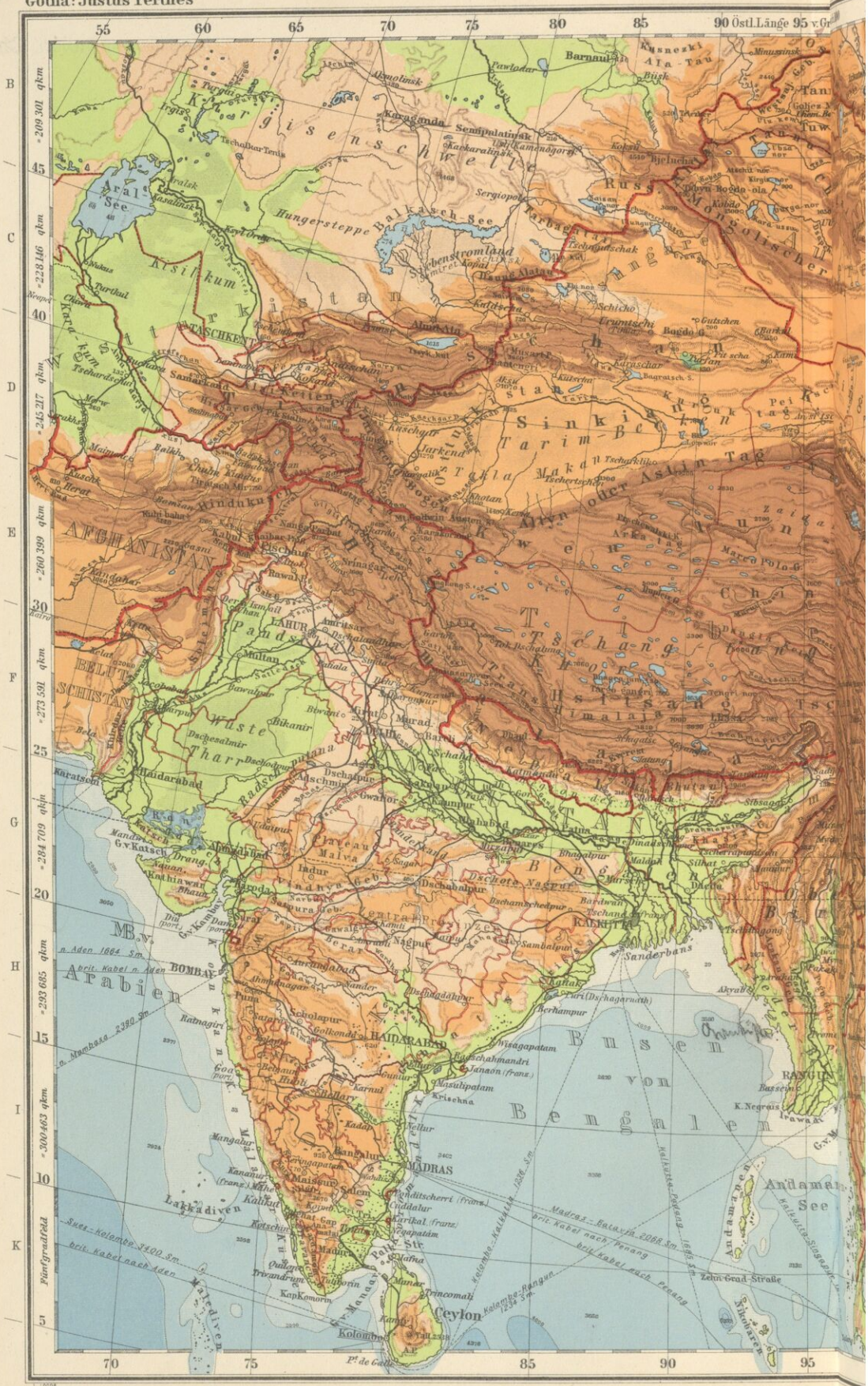
55 60 65 70 75 80 85 90 Östl. Länge 95 v. Gr.
B C D E F G H I K
= 209 301 qkm
= 238 146 qkm
= 245 217 qkm
= 260 399 qkm
= 273 591 qkm
= 284 709 qkm
= 293 685 qkm
= 300 463 qkm
Fünfgradfeld
45 40 30 25 20 15 10 5
70 75 85 90 95
Barnaul
Kusnezki Ala-Tau
Minussinsk
Kirgisenschwelle
Aral See
Hungersteppe
Balkasch See
Tschenstromland
Issyk Kul
Almá-Ata
TASCHKENT
Sarafschan
Samarkand
Hissar
Turkestan
Kuschgar
Jarkent
Tarim-Becken
Takla Makan
Tschertschen
Kuruk Tag
Altyn
Tschang
Transhimalaya
Himalaya
Hindukusch
AFGHANISTAN
Kabul
Peschawar
Srinagar
LAHORE
Amritsar
Multan
Pandschab
BELUTSCHISTAN
Wüste Thar
Bikanir
Haidarabad
Karatschi
Radschputana
Aschmir
Dschaipur
Gwalior
Delhi
Agra
Kanpur
Allahabad
Lucknow
Faizabad
Patna
Bhagalpur
Malda
Dinajpur
Darjeeling
Sikkim
Bhutan
Katmandu
Gangesebene
Malwa
Indur
Vindhya
Satpura
Dschubalpur
Nagpur
Dschota Nagpur
Bengalen
KALKUTTA
Sambalpur
Sanderbans
Mahanadi
Godawari
Krischna
Tschandrapur
Aurangabad
Bombay
Arabien
MB.v.
n. Aden 1664 Sm.
brit. Kabel n. Aden
n. Mombasa 2390 Sm.
Poona
Scholapur
Ratnagiri
Goa
HAIDARABAD
Golkonda
Wisagapatam
Radschahmandri
Masulipatam
Bellary
Karnul
Kadapa
Nellur
Bangalur
MADRAS
Pondichérry (franz.)
Karikal (franz.)
Negapatam
Tandschur
Trichinopoli
Madura
Palk Str.
Manaar
Ceylon
Kolombo
Trincomali
Point de Galle
Laccadiven
Malediven
Suez-Kolombo 3400 Sm.
brit. Kabel nach Aden
Kolombo-Kalkutta 1236 Sm.
Kolombo-Rangun 1234 Sm.
Madras-Batavia 2068 Sm.
brit. Kabel nach Penang
Kalkutta-Singapur 1695 Sm.
Zehn Grad-Straße
Andamanen
Andamanen See
Busen von Bengalen
Rangun
Bassein
K. Negrais
Irawadi
Preme
Akyab
Berhampur
Sibsagar
Tschandpur
Tschanpur
Tschamschedpur
Tschanda
Tschikiang
Tsangpo
Brahmaputra
Tsaidam
Kuku nor
Tsaidam Sümpfe
Tengri nor
Tschaka
Tschaka Salzsee
Tsaidam Steppe
Tschertschen
Tschertschiko
Arka Tag
Marco Polo-G.
Mapham
Lhasa
Schigatse
Gyangtse
Tschumbi
Tschumbi Tal
Tschiku
Tschiku Tal
Tschumurleng
Tschumurleng Tal

Sydow-Wagners method. Schul-Atlas Nr. 48



GOTTFRIED WILHELM LEIBNIZ BIBLIOTHEK
NIEDERSÄCHSISCHE LANDESBIBLIOTHEK
Signatur: Bibliothek des Ernestinum Celle, K 1, [217] - -
PUBLIC DOMAIN

GOTTFRIED WILHELM LEIBNIZ BIBLIOTHEK
NIEDERSÄCHSISCHE LANDESBIBLIOTHEK

Signatur: Bibliothek des Ernestinum Celle, K 1, [218] - -

PUBLIC DOMAIN

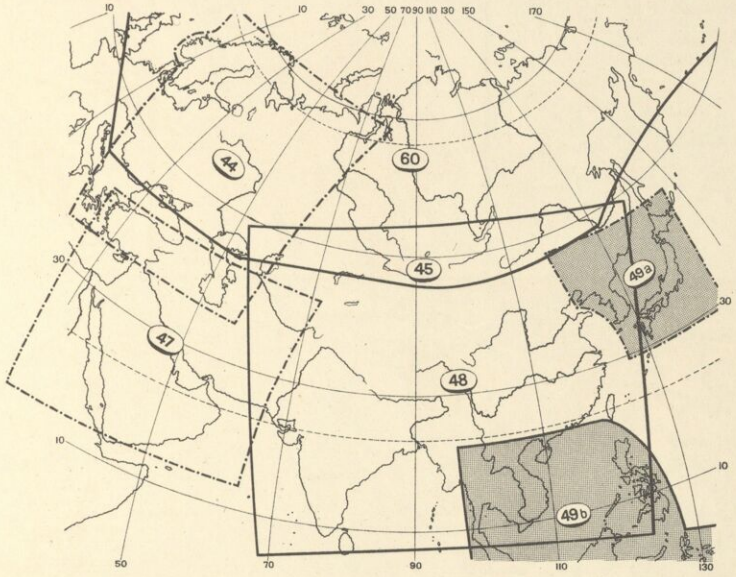

44	Osteuropa	1:12500000
45	Asien	1:40000000
	Übersicht des Reliefs, der politischen Verhältnisse und Hauptverkehrswege	
47	Vorderasien und Ägypten . .	1:12500000
48	Innerasien, Indien und China	1:20000000
49a	Japan, Korea u. Mandschurei	1:10000000
49b	Indonesien	1:20000000
60	Nordpolarkarte	1:30000000

GOTTFRIED WILHELM LEIBNIZ BIBLIOTHEK
NIEDERSÄCHSISCHE LANDESBIBLIOTHEK

Signatur: Bibliothek des Ernestinum Celle, K 1, [219] - -

PUBLIC DOMAIN

Gotha: Justus Perthes



Lambert's flächentreue Azimutalprojektion für den Äquator, bezw. (für Japan) für 35° N.Br.

Maßstab 1:20000000

GOTTFRIED WILHELM LEIBNIZ BIBLIOTHEK
NIEDERSÄCHSISCHE LANDESBIBLIOTHEK

Signatur: Bibliothek des Ernestinum Celle, K 1, [220] - -

PUBLIC DOMAIN

Sydow-Wagners method. Schul-Atlas Nr. 49



GOTTFRIED WILHELM LEIBNIZ BIBLIOTHEK
NIEDERSÄCHSISCHE LANDESBIBLIOTHEK

Signatur: Bibliothek des Ernestinum Celle, K 1, [222] - -

PUBLIC DOMAIN

Afrika

Übersicht des Reliefs und der politischen Verhältnisse

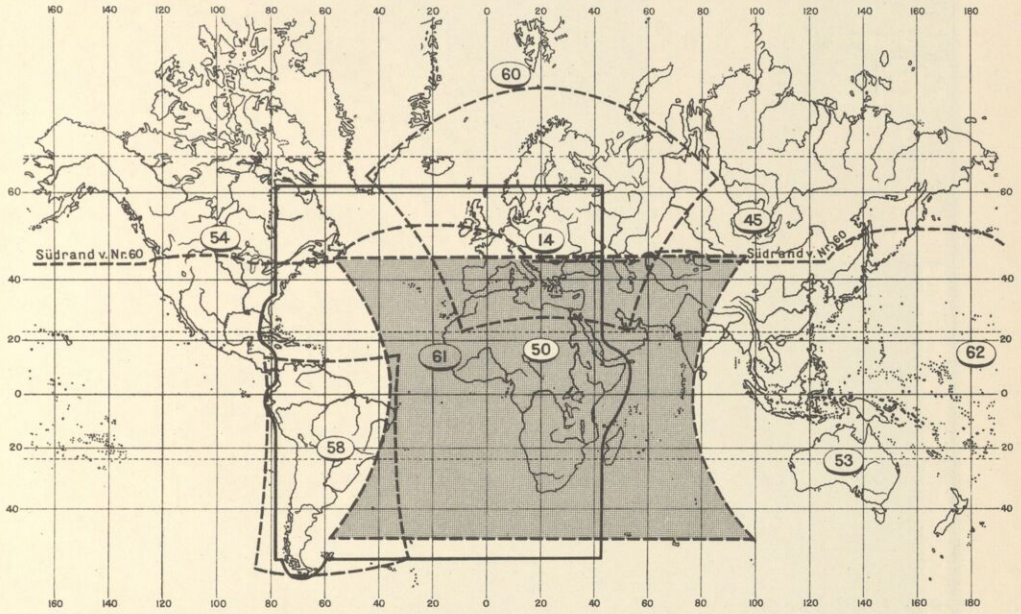

14	Europa, Übersicht des Reliefs	1:20000000
45	Asien	1:40000000
	Übersicht des Reliefs, der politischen Verhältnisse und Hauptverkehrswege	
50	Afrika	1:40000000
	Übersicht des Reliefs und der politischen Verhältnisse	
53	Australien und Subaustralische Inselwelt	1:20000000
54	Nordamerika	1:40000000
	Übersicht des Reliefs	
58	Südamerika, phys. u. polit.	1:20000000
60	Nordpolarkarte	1:30000000
61	Atlantischer Ozean	1:50000000
	Politische Gliederung der dargestellten Erdteile	
62	Pazifischer Ozean	1:75000000
	Politische Gliederung der dargestellten Erdteile	

GOTTFRIED WILHELM LEIBNIZ BIBLIOTHEK
NIEDERSÄCHSISCHE LANDESBIBLIOTHEK
Signatur: Bibliothek des Ernestinum Celle, K 1, [223] - -
PUBLIC DOMAIN

AFRIK

Gotha: Justus Perthes

Übersicht des Reliefs und der P

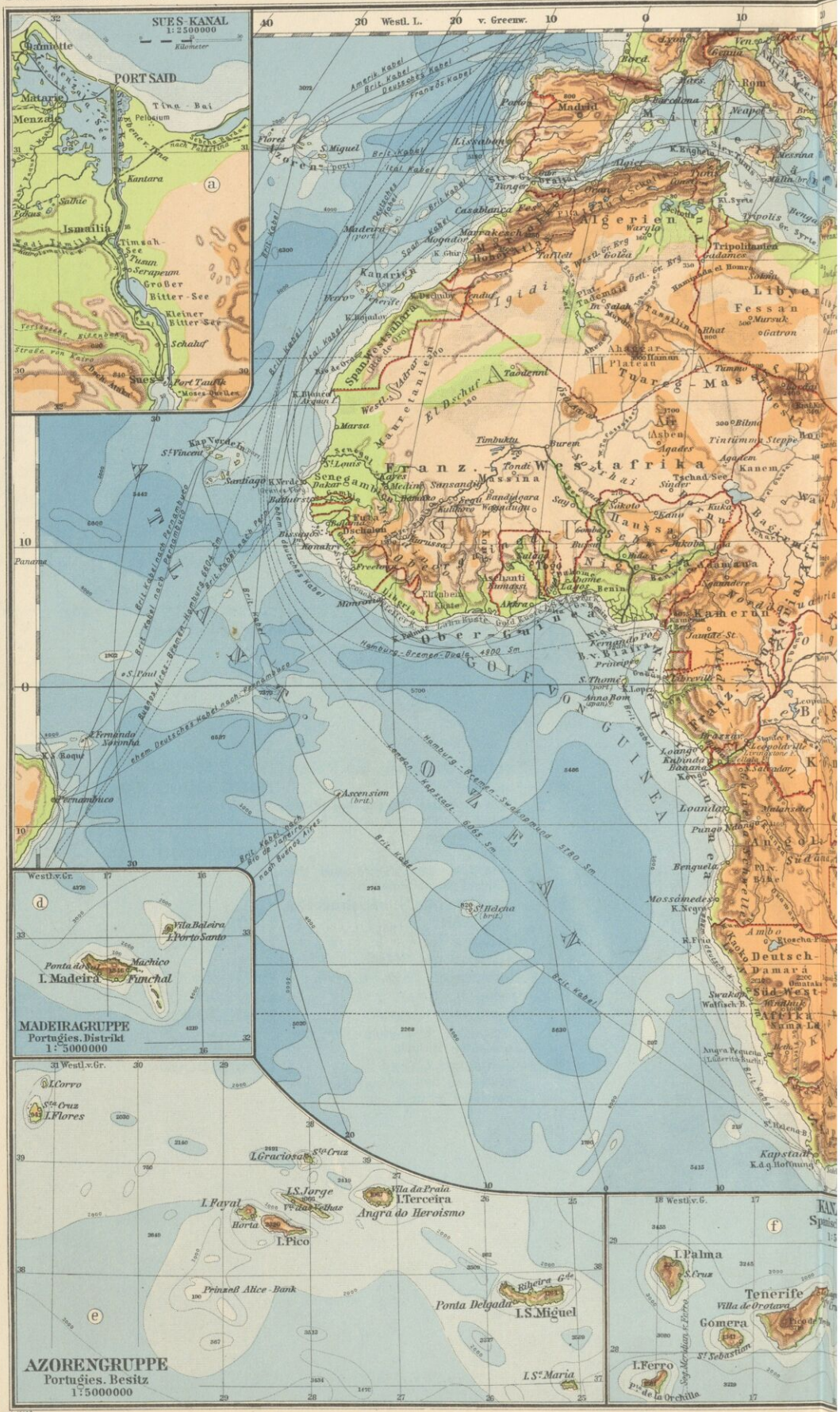
SUES-KANAL
1:2500000
Kilometer
PORT SAID
Tina-Bai
Pelusium
Damiette
Matarie
Menzaleh
Kantara
Ismailia
Timsah-See
Serapeum
Großer Bitter-See
Kleiner Bitter See
Schalluf
Sues
Port Taufik
Moses-Quellen
Golf von Sues
Rote Meer
Suez-Kanal
Straße von Kaira
Nil-Delta
Wadi Tumilat
Süßwasser-Kanal
Kanal nach Pelusium
Eisenbahn
Kanal nach Tina
Kanal nach Timsah
Kanal nach Serapeum
Kanal nach Ismailia
Kanal nach Kantara
Kanal nach Schalluf
Kanal nach Sues
Kanal nach Port Taufik
Kanal nach Moses-Quellen
Kanal nach Damiette
Kanal nach Matarie
Kanal nach Menzaleh
Kanal nach Tina-Bai
Kanal nach Pelusium
Kanal nach Kantara
Kanal nach Ismailia
Kanal nach Timsah-See
Kanal nach Serapeum
Kanal nach Großer Bitter-See
Kanal nach Kleiner Bitter See


Östl. L. v. Greenw.
Zehngradfeld
KAIRO
1:250000
Tafel-Bai
Green Point
KAPSTADT
Tafelberg
Bombay
ARABISCHER BUSEN
INDISCHER OZEAN
Schwarzes Meer
Kaspisches Meer
Persischer M.B.
Rotes Meer
Mekka
Aden
Sokotra
Mombasa
Sansibar
Madagaskar
Comoren
Mauritius
Reunion
Wendekreis d. Steinbocks
Kapland
Deutsch Ost-Afrika
Belgisch Kongo
Abessinien
Sudan
Ägypten
Arabien
Persien
Indien
Malabarküste
Bornu
Adamaua
Kamerun
Niger
Tibesti
Sahara
Nil
Kongo
Sambesi
Kilimandscharo
Kenia
Ruwenzori
Tschadsee
Victoria Nyanza
Tanganjika
Nyassa
Kapstadt
Port Elizabeth
Durban
Lourenço Marques
Beira
Tananarivo
Zanzibar
Aden
Suez
Kairo
Alexandria
Jerusalem
Damaskus
Bagdad
Teheran
Taschkent
Buchara
Herat
Kalkutta
Bombay
Madras
Colombo
Malediven
Amiranten
Seychellen
Aldabra
Farquhar-In.
Comoren
Mayotte
Madagaskar
Tschadsee
Kamerun
Fernando Po
Niger-Mündungen
Kongo
Nil
Sambesi
Kilimandscharo
Kenia
Ruwenzori

GOTTFRIED WILHELM LEIBNIZ BIBLIOTHEK
NIEDERSÄCHSISCHE LANDESBIBLIOTHEK

Signatur: Bibliothek des Ernestinum Celle, K 1, [226] - -

PUBLIC DOMAIN

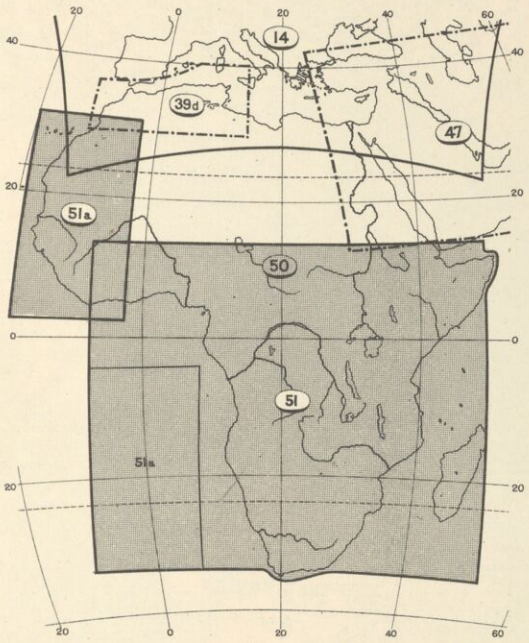

14	Europa, Übersicht des Reliefs	1:20000000
39d	Atlasländer	1:10000000
47	Vorderasien und Ägypten . .	1:12500000
50	Afrika	1:40000000
	Übersicht des Reliefs und der politischen Verhältnisse	
51	West- Mittel- und Südafrika	1:20000000
51a	Westafrika	1:20000000

GOTTFRIED WILHELM LEIBNIZ BIBLIOTHEK
NIEDERSÄCHSISCHE LANDESBIBLIOTHEK

Signatur: Bibliothek des Ernestinum Celle, K 1, [227] - -

PUBLIC DOMAIN

Gotha: Justus Perthes

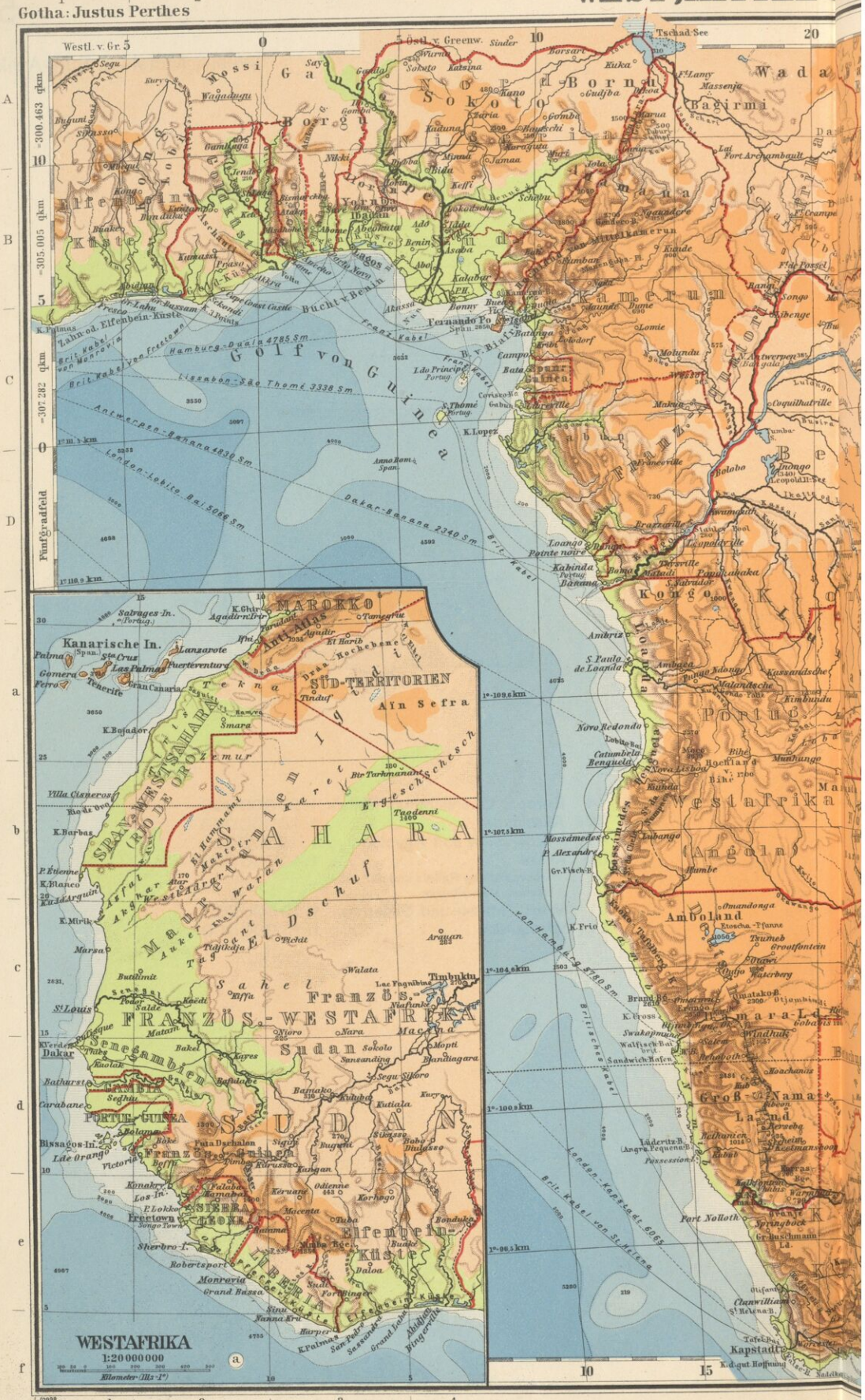

GOTTFRIED WILHELM LEIBNIZ BIBLIOTHEK
NIEDERSÄCHSISCHE LANDESBIBLIOTHEK

Signatur: Bibliothek des Ernestinum Celle, K 1, [228] - -

PUBLIC DOMAIN

Sydow-Wagners method. Schul-Atlas Nr. 51



GOTTFRIED WILHELM LEIBNIZ BIBLIOTHEK
NIEDERSÄCHSISCHE LANDESBIBLIOTHEK
Signatur: Bibliothek des Ernestinum Celle, K 1, [229] - -
PUBLIC DOMAIN

GOTTFRIED WILHELM LEIBNIZ BIBLIOTHEK
NIEDERSÄCHSISCHE LANDESBIBLIOTHEK

Signatur: Bibliothek des Ernestinum Celle, K 1, [230] - -

PUBLIC DOMAIN

Übrige Karten zur Länderkunde von Afrika:

Geologie 6d
Tektonik 6a
Klima 7a—f, 8a—c
Ozeanographie 9a
Vegetation 9a
Tierwelt 9c
Bevölkerungs- und Rassenverteilung 10a, 11d
Sprachen und Religionen 11a u. b
Deutschtum 12a
Landbauzonen 13b
Gütererzeugung und -transport 13c—f
Politische Gliederung 61

Übrige Karten zur Länderkunde von Australien:

Geologie 6e
Tektonik 6a
Klima 7a—f, 8a—c
Vegetation 9a
Ozeanographie 9a
Tierwelt 9c
Bevölkerungs- und Rassenverteilung 10a
Sprachen und Religionen 11a u. b
Deutschtum 12a u. k
Wirtschaftsformen 13a
Landbauzonen 13b
Gütererzeugung und -transport 13c—f
Politische Gliederung 62

GOTTFRIED WILHELM LEIBNIZ BIBLIOTHEK
NIEDERSÄCHSISCHE LANDESBIBLIOTHEK
Signatur: Bibliothek des Ernestinum Celle, K 1, [231] - -
PUBLIC DOMAIN

Gotha: Justus Perthes

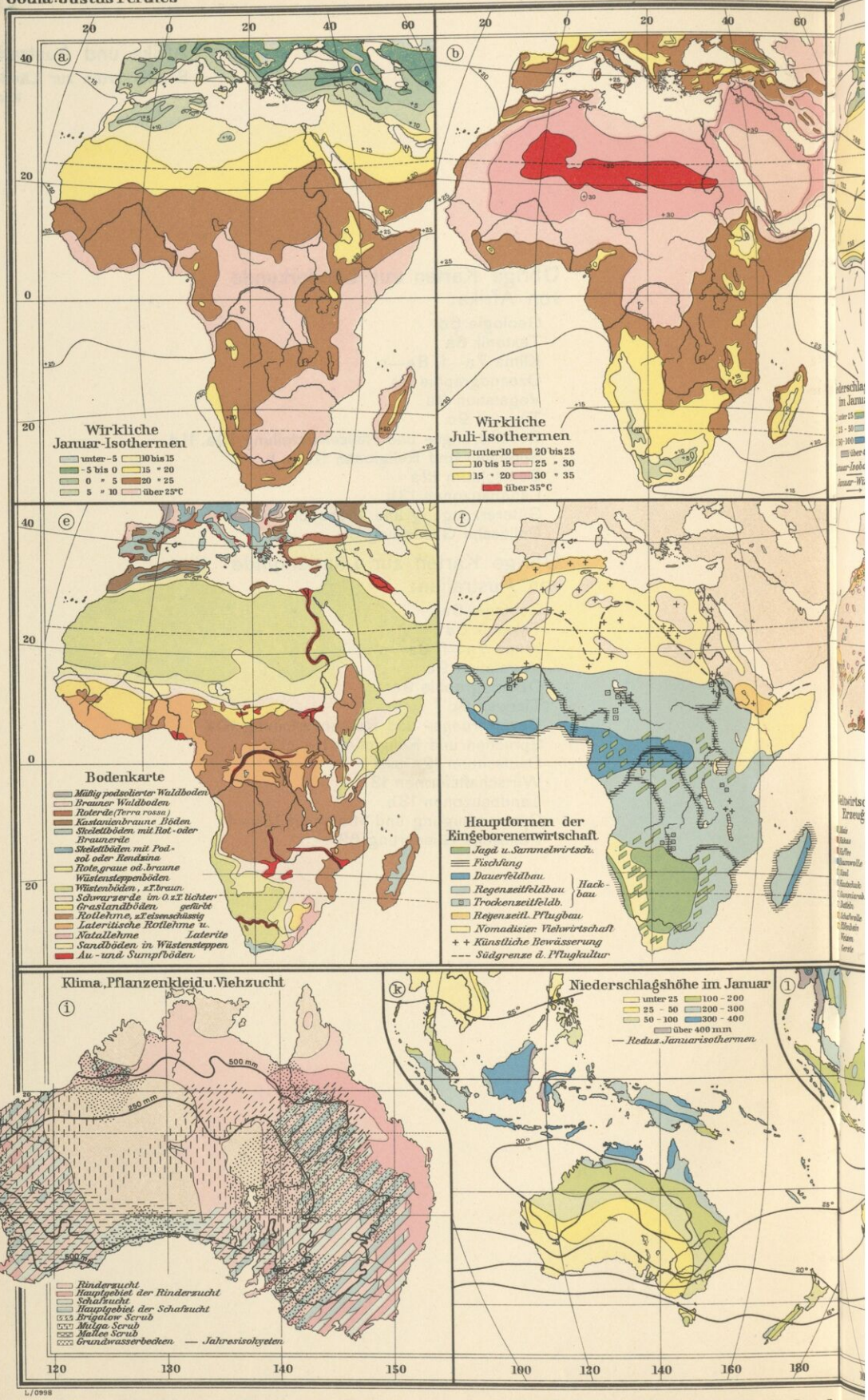

L/0998

Maßstab - 1:100 000 000, Karte h = 1 :15 000

GOTTFRIED WILHELM LEIBNIZ BIBLIOTHEK
NIEDERSÄCHSISCHE LANDESBIBLIOTHEK
Signatur: Bibliothek des Ernestinum Celle, K 1, [232] - -
PUBLIC DOMAIN

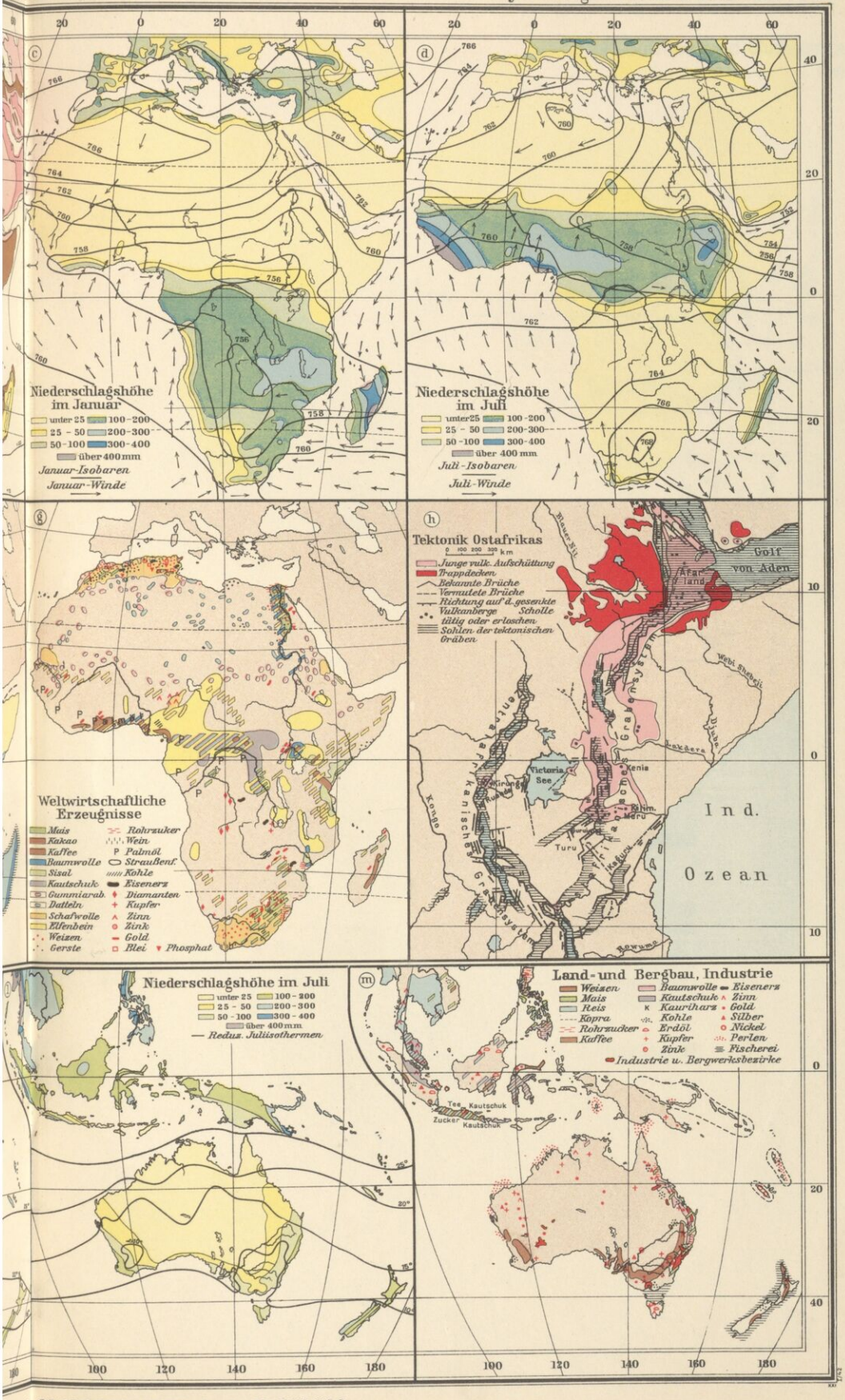

1: 35 000000, Karte i - 1: 50 000000

GOTTFRIED WILHELM LEIBNIZ BIBLIOTHEK
NIEDERSÄCHSISCHE LANDESBIBLIOTHEK
Signatur: Bibliothek des Ernestinum Celle, K 1, [233] - -
PUBLIC DOMAIN

GOTTFRIED WILHELM LEIBNIZ BIBLIOTHEK
NIEDERSÄCHSISCHE LANDESBIBLIOTHEK

Signatur: Bibliothek des Ernestinum Celle, K 1, [234] - -

PUBLIC DOMAIN

Australien und Subaustralische Inselwelt

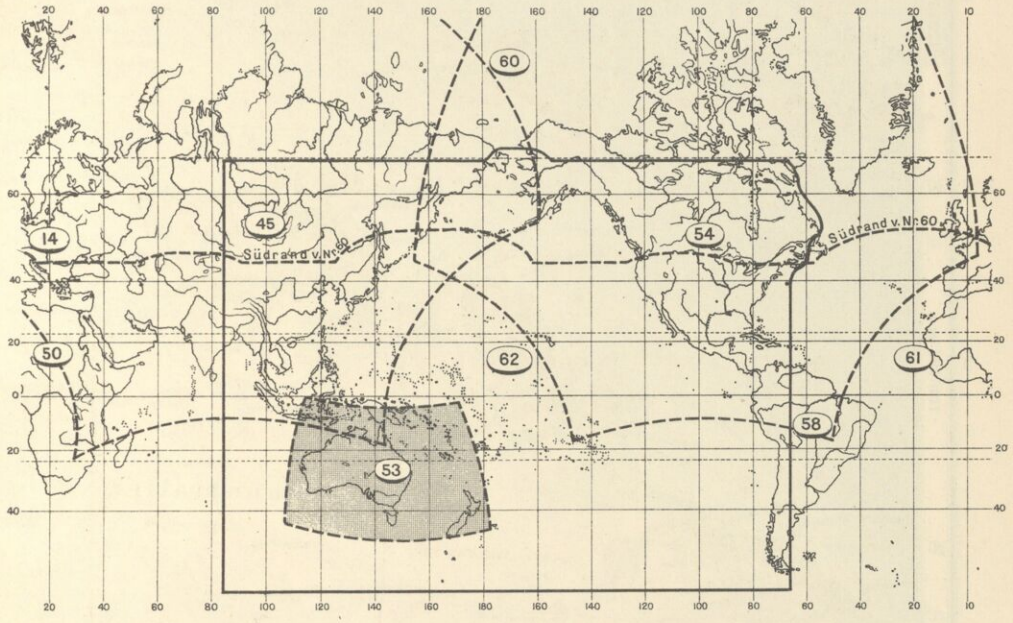

14	Europa, Übersicht des Reliefs	1:20000000
45	Asien	1:40000000
	Übersicht des Reliefs, der politischen Verhältnisse und Hauptverkehrswege	
50	Afrika	1:40000000
	Übersicht des Reliefs und der politischen Verhältnisse	
53	Australien und Subaustralische Inselwelt	1:20000000
54	Nordamerika	1:40000000
	Übersicht des Reliefs	
58	Südamerika, phys. u. polit.	1:20000000
60	Nordpolarkarte	1:30000000
61	Atlantischer Ozean	1:50000000
	Politische Gliederung der dargestellten Erdteile	
62	Pazifischer Ozean	1:75000000
	Politische Gliederung der dargestellten Erdteile	

GOTTFRIED WILHELM LEIBNIZ BIBLIOTHEK
NIEDERSÄCHSISCHE LANDESBIBLIOTHEK
Signatur: Bibliothek des Ernestinum Celle, K 1, [235] - -
PUBLIC DOMAIN

Gotha: Justus Perthes



GOTTFRIED WILHELM LEIBNIZ BIBLIOTHEK
NIEDERSÄCHSISCHE LANDESBIBLIOTHEK

Signatur: Bibliothek des Ernestinum Celle, K 1, [236] - -

PUBLIC DOMAIN

AUSTRALISCHE INSELWELT

Sydow-Wagners method. Schul-Atlas №53

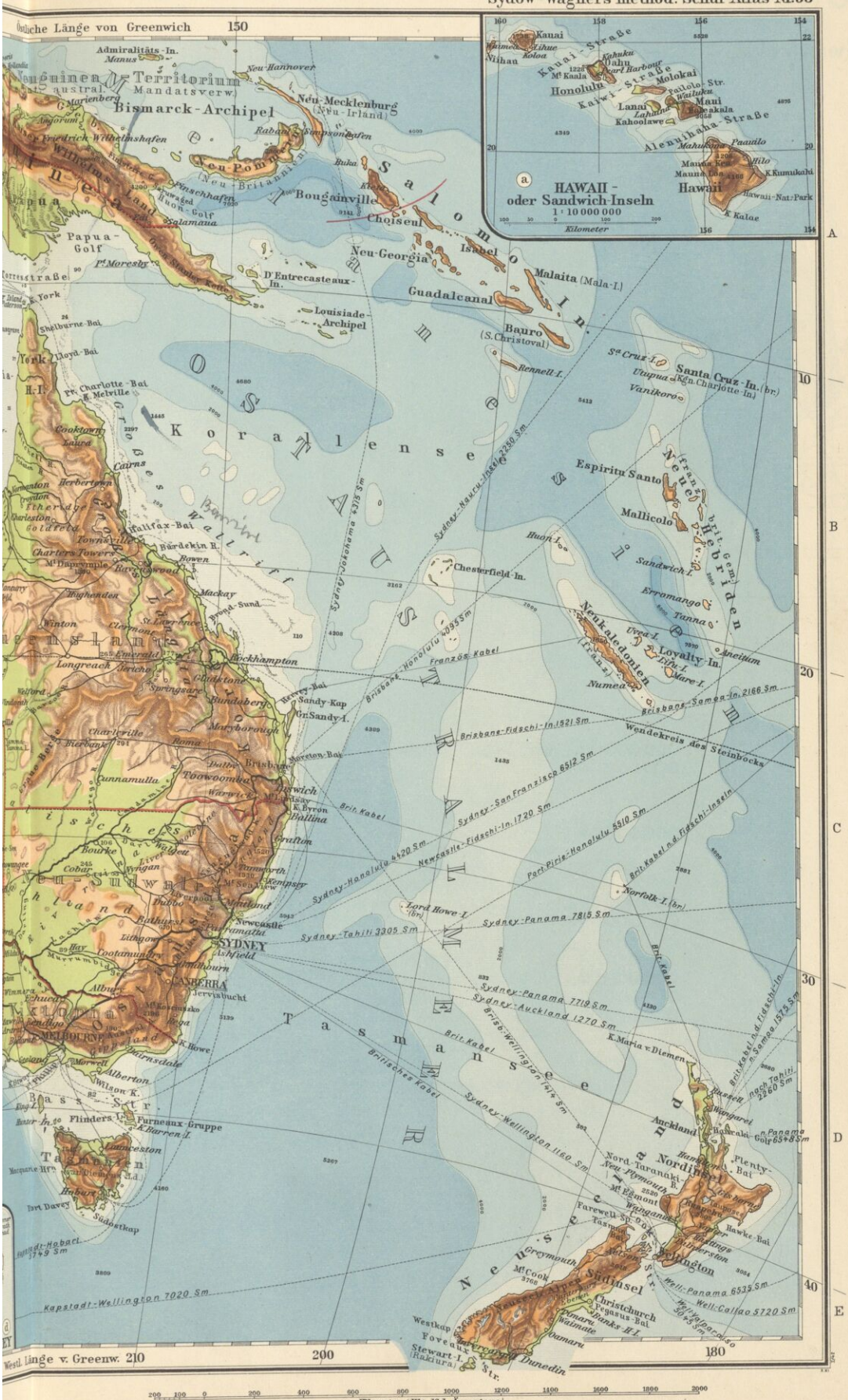

GOTTFRIED WILHELM LEIBNIZ BIBLIOTHEK
NIEDERSÄCHSISCHE LANDESBIBLIOTHEK
Signatur: Bibliothek des Ernestinum Celle, K 1, [237] - -
PUBLIC DOMAIN

GOTTFRIED WILHELM LEIBNIZ BIBLIOTHEK
NIEDERSÄCHSISCHE LANDESBIBLIOTHEK

Signatur: Bibliothek des Ernestinum Celle, K 1, [238] - -

PUBLIC DOMAIN

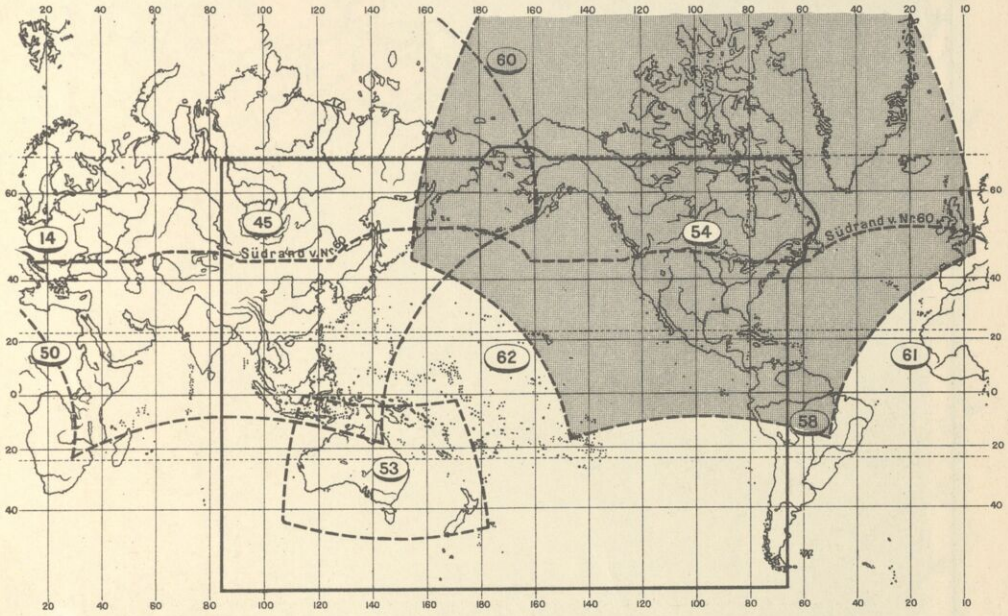

14	Europa, Übersicht des Reliefs	1:20000000
45	Asien	1:40000000
	Übersicht des Reliefs, der politischen Verhältnisse und Hauptverkehrswege	
50	Afrika	1:40000000
	Übersicht des Reliefs und der politischen Verhältnisse	
53	Australien und Subaustralische Inselwelt	1:20000000
54	Nordamerika	1:40000000
	Übersicht des Reliefs und der politischen Gliederung	
58	Südamerika, phys. u. polit. .	1:20000000
60	Nordpolarkarte	1:30000000
61	Atlantischer Ozean	1:50000000
	Politische Gliederung der dargestellten Erdteile	
62	Pazifischer Ozean	1:75000000
	Politische Gliederung der dargestellten Erdteile	

GOTTFRIED WILHELM LEIBNIZ BIBLIOTHEK
NIEDERSÄCHSISCHE LANDESBIBLIOTHEK

Signatur: Bibliothek des Ernestinum Celle, K 1, [239] - -

PUBLIC DOMAIN

Gotha : Justus Perthes

NORDAMERIKA

Übersicht des Reliefs und politische



Bonne'sche Projektion. Radius des 40. Parallelkreises (in Proj. u. Mßstb. d. Karte 1: 40000000) = 190 mm

Maßstab 1:40

GOTTFRIED WILHELM LEIBNIZ BIBLIOTHEK
NIEDERSÄCHSISCHE LANDESBIBLIOTHEK
Signatur: Bibliothek des Ernestinum Celle, K 1, [240] - -
PUBLIC DOMAIN

AMERIKA

s und der politischen Gliederung

Sydow-Wagners method. Schul-Atlas Nr. 54


Grönland
Island
Nord-See
Baffin Bai
Davis Str.
Labrador
Hudson-Bai
Hudson-Str.
Nordamerika
Atlantischer Ozean
Golf von Mexico
Karibisches Meer
Kleine Antillen
Große Antillen
Zentral Amerika
Südamerika
Golf v. Darien
Kolumbien
Venezuela
Guayana
Peru
Galápagos-In.
Panama
Kingston
Haiti
Jamaica
Cuba
Habana
Porto Rico
Trinidad
Barbados
Martinique
Guadeloupe
Caracas
Bolivar
Orinoco
Cayenne
Equator
Mexico
Guatemala
Tehuantepec
Vera Cruz
Yucatan
Honduras
Nicaragua
Costa Rica
Panama
Cartagena
Maracaibo
Trujillo
Callao
Lima
Arica
Iquique
Valparaiso
Santiago
Buenos Aires
Montevideo
Rio de Janeiro
Pernambuco
Bahia
Recife
Fernando Noronha
Ascension
St. Helena
Tristan da Cunha
Gough I.
Falkland Is.
Port Stanley
Kap Horn
Feuerland
Magellan Str.
Patagonien
Pampas
Chaco
Gran Chaco
Mato Grosso
Amazonas
Orinoco
Rio de la Plata
Paraguay
Uruguay
Parana
Rio Grande
Rio Negro
Rio Colorado
Rio Magdalena
Rio Cauca
Rio Sao Francisco
Rio Tocantins
Rio Madeira
Rio Purus
Rio Ucayali
Rio Negro
Rio Branco
Rio Xingu
Rio Tapajoz
Rio Araguaya
Rio Paraguay
Rio Pilcomayo
Rio Bermejo
Rio Salado
Rio Colorado
Rio Negro
Rio Chubut
Rio Santa Cruz
Rio Gallegos
Rio Deseado
Rio Chico
Rio Grande
Rio Negro
Rio Colorado
Rio Salado
Rio Bermejo
Rio Pilcomayo
Rio Paraguay
Rio Parana
Rio Uruguay
Rio de la Plata

GOTTFRIED WILHELM LEIBNIZ BIBLIOTHEK
NIEDERSÄCHSISCHE LANDESBIBLIOTHEK

Signatur: Bibliothek des Ernestinum Celle, K 1, [242] - -

PUBLIC DOMAIN

Übrige Karten zur Länderkunde von Nordamerika:

Geologie 6b
Tektonik 6a
Klima 7a—f, 8a—c
Ozeanographie 9a
Tierwelt 9c
Bevölkerungs- und Rassenverteilung 10a, 11c
Sprachen 11a
Deutschtum 12a, c
Wirtschaftsformen 13a
Landbauzonen 13b
Gütererzeugung und -transport 13c—f
Politische Gliederung 62, 10c

GOTTFRIED WILHELM LEIBNIZ BIBLIOTHEK
NIEDERSÄCHSISCHE LANDESBIBLIOTHEK

Signatur: Bibliothek des Ernestinum Celle, K 1, [243] - -

PUBLIC DOMAIN

Gotha: Justus Perthes

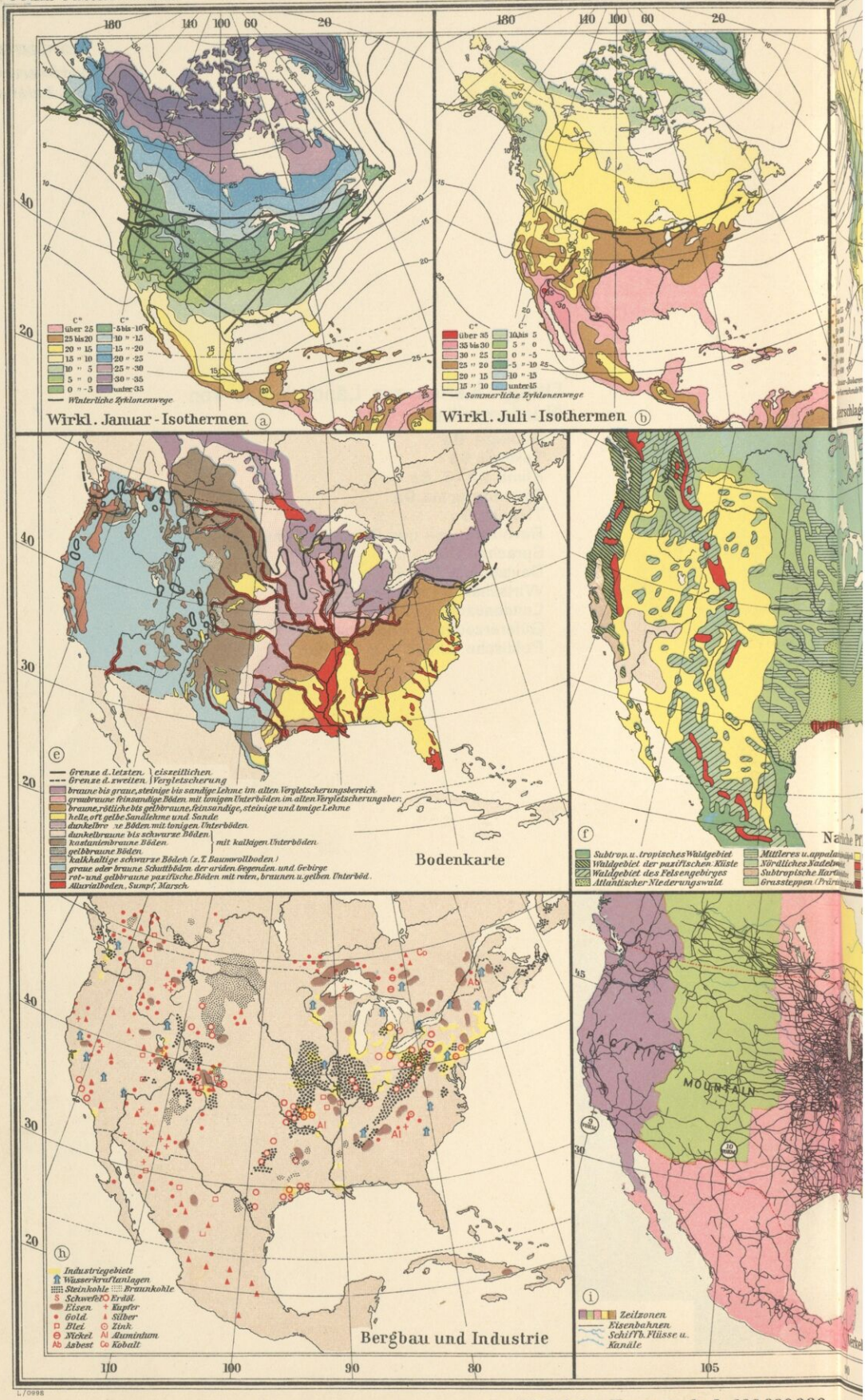

Maßstab: Karte a–d = 1 : 100 000 000,

GOTTFRIED WILHELM LEIBNIZ BIBLIOTHEK
NIEDERSÄCHSISCHE LANDESBIBLIOTHEK
Signatur: Bibliothek des Ernestinum Celle, K 1, [244] - -
PUBLIC DOMAIN

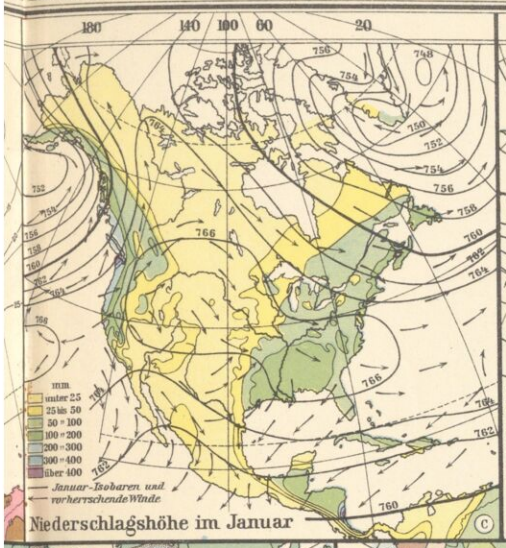

Niederschlagshöhe im Januar (c)

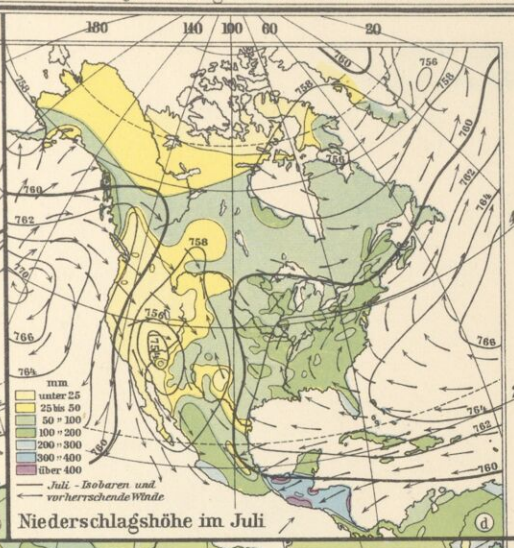

Niederschlagshöhe im Juli (d)

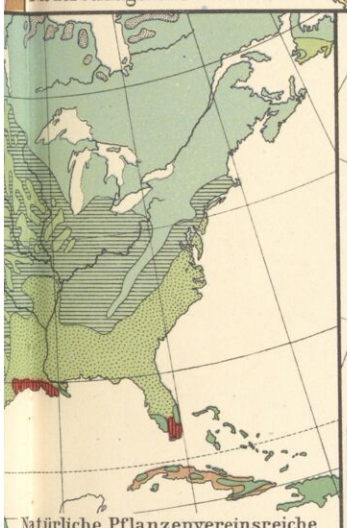

Natürliche Pflanzenvereinsreiche

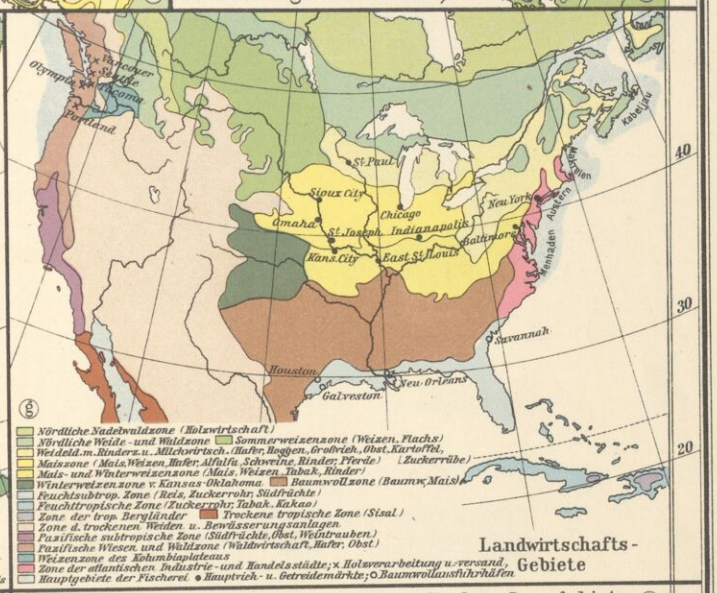

Landwirtschafts-Gebiete

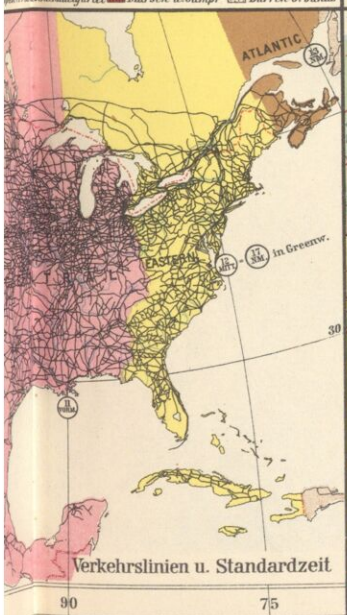

Verkehrslinien u. Standardzeit

Wirtschafts- und Verkehrskarte des Kanadischen Seengebiets (k)

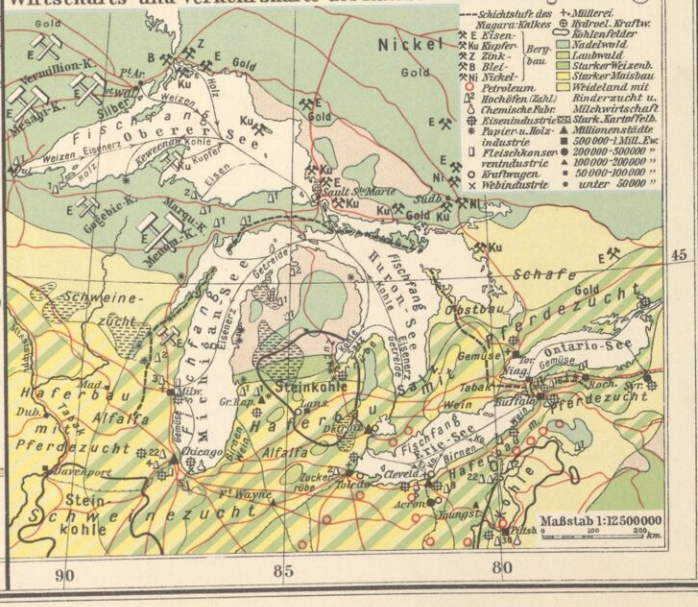

90 75 90 85 80

...000, e-i = 1:50000000, k = 1:12500000

GOTTFRIED WILHELM LEIBNIZ BIBLIOTHEK
NIEDERSÄCHSISCHE LANDESBIBLIOTHEK
Signatur: Bibliothek des Ernestinum Celle, K 1, [245] - -
PUBLIC DOMAIN

GOTTFRIED WILHELM LEIBNIZ BIBLIOTHEK
NIEDERSÄCHSISCHE LANDESBIBLIOTHEK

Signatur: Bibliothek des Ernestinum Celle, K 1, [246] - -

PUBLIC DOMAIN

Vereinigte Staaten
Mittelamerika, Westindien

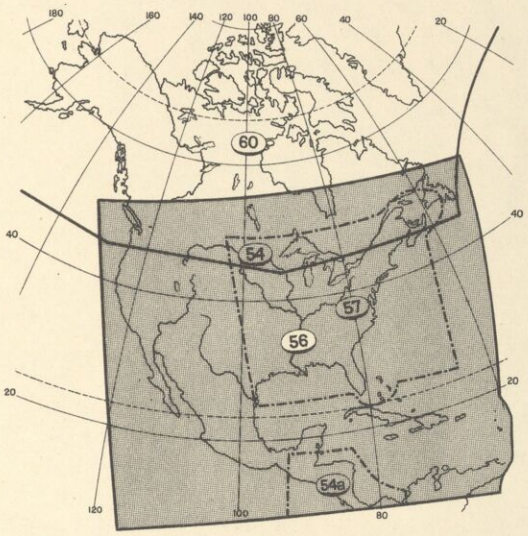

54	Nordamerika	1:40000000
	Übersicht des Reliefs und der politischen Gliederung	
54a	Zentralamerika	1:10000000
56	Vereinigte Staaten, Mittelamerika, Westindien . .	1:20000000
57	Östliche Vereinigte Staaten	1:10000000
60	Nordpolarkarte.	1:30000000

GOTTFRIED WILHELM LEIBNIZ BIBLIOTHEK
NIEDERSÄCHSISCHE LANDESBIBLIOTHEK
Signatur: Bibliothek des Ernestinum Celle, K 1, [247] - -
PUBLIC DOMAIN

VEREINIGTE STAATEN, MITTEL

Gotha: Justus Perthes



Bonne'sche Projektion. Radius des 30. Parallelkreises (in Proj. u. Mßstb. d. Karte 1:20000000) = 553 mm

Maßstab 1:20

3 | 4 | 5 | 6 | 7 | 8

GOTTFRIED WILHELM LEIBNIZ BIBLIOTHEK
NIEDERSÄCHSISCHE LANDESBIBLIOTHEK

Signatur: Bibliothek des Ernestinum Celle, K 1, [248] - -

PUBLIC DOMAIN

MITTELAMERIKA, WESTINDIEN

Sydow-Wagners method. Schul-Atlas Nr. 56



GOTTFRIED WILHELM LEIBNIZ BIBLIOTHEK
NIEDERSÄCHSISCHE LANDESBIBLIOTHEK

Signatur: Bibliothek des Ernestinum Celle, K 1, [249] - -

PUBLIC DOMAIN

GOTTFRIED WILHELM LEIBNIZ BIBLIOTHEK
NIEDERSÄCHSISCHE LANDESBIBLIOTHEK

Signatur: Bibliothek des Ernestinum Celle, K 1, [250] - -

PUBLIC DOMAIN

Östliche Vereinigte Staaten

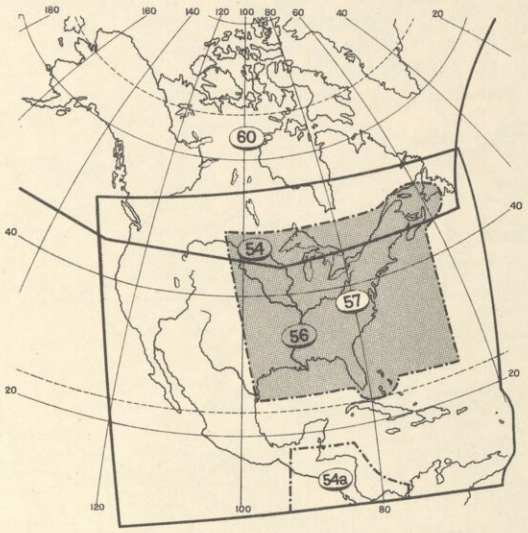

54	Nordamerika	1:40000000
	Übersicht des Reliefs und der politischen Gliederung	
54a	Zentralamerika	1:10000000
56	Vereinigte Staaten, Mittelamerika, Westindien . .	1:20000000
57	Östliche Vereinigte Staaten	1:10000000
60	Nordpolarkarte.	1:30000000

GOTTFRIED WILHELM LEIBNIZ BIBLIOTHEK
NIEDERSÄCHSISCHE LANDESBIBLIOTHEK
Signatur: Bibliothek des Ernestinum Celle, K 1, [251] - -
PUBLIC DOMAIN

Gotha: Justus Perthes



GOTTFRIED WILHELM LEIBNIZ BIBLIOTHEK
NIEDERSÄCHSISCHE LANDESBIBLIOTHEK

Signatur: Bibliothek des Ernestinum Celle, K 1, [252] - -

PUBLIC DOMAIN

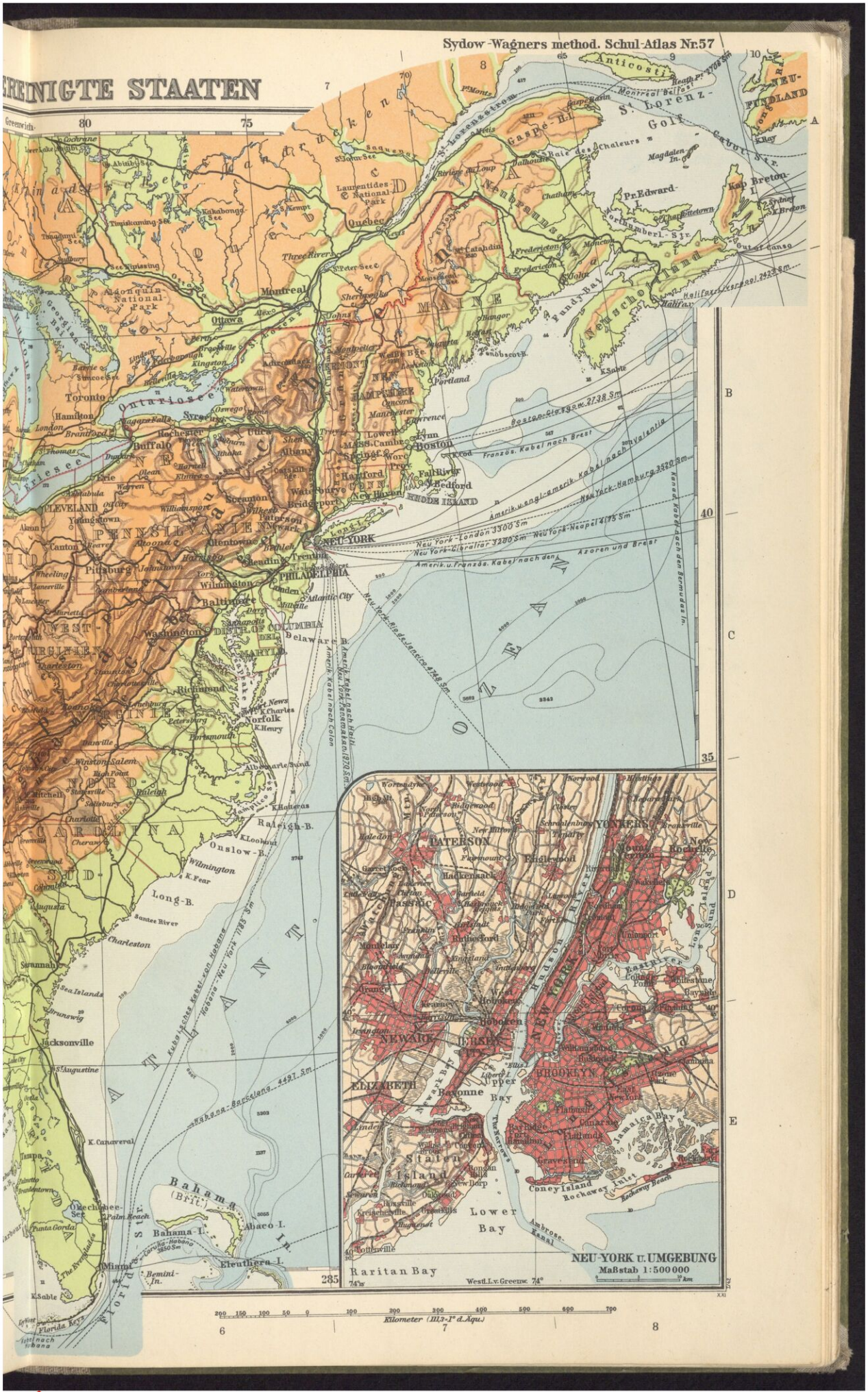

GOTTFRIED WILHELM LEIBNIZ BIBLIOTHEK
NIEDERSÄCHSISCHE LANDESBIBLIOTHEK
Signatur: Bibliothek des Ernestinum Celle, K 1, [253] - -
PUBLIC DOMAIN

GOTTFRIED WILHELM LEIBNIZ BIBLIOTHEK
NIEDERSÄCHSISCHE LANDESBIBLIOTHEK

Signatur: Bibliothek des Ernestinum Celle, K 1, [254] - -

PUBLIC DOMAIN

Südamerika
physisch und politisch

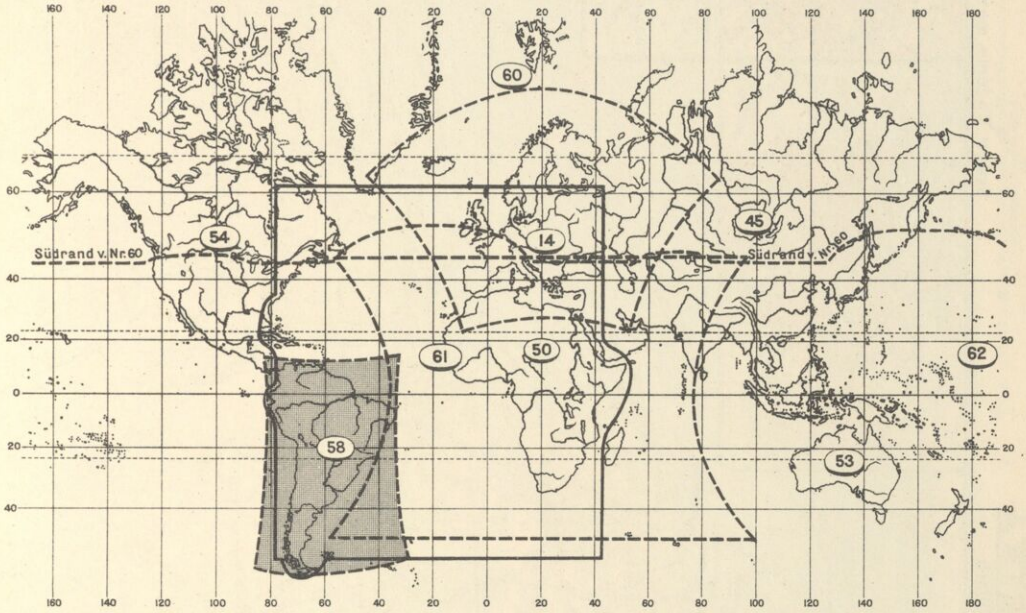

14	Europa, Übersicht des Reliefs	1:20000000
45	Asien	1:40000000
	Übersicht des Reliefs, der politischen Verhältnisse und Hauptverkehrswege	
50	Afrika	1:40000000
	Übersicht des Reliefs und der politischen Verhältnisse	
53	Australien und Subaustralische Inselwelt	1:20000000
54	Nordamerika	1:40000000
	Übersicht des Reliefs und der politischen Gliederung	
58	Südamerika, phys. u. polit.	1:20000000
60	Nordpolarkarte	1:30000000
61	Atlantischer Ozean	1:50000000
	Politische Gliederung der dargestellten Erdteile	
62	Pazifischer Ozean	1:75000000
	Politische Gliederung der dargestellten Erdteile	

GOTTFRIED WILHELM LEIBNIZ BIBLIOTHEK
NIEDERSÄCHSISCHE LANDESBIBLIOTHEK
Signatur: Bibliothek des Ernestinum Celle, K 1, [255] - -
PUBLIC DOMAIN

GOTTFRIED WILHELM LEIBNIZ BIBLIOTHEK
NIEDERSÄCHSISCHE LANDESBIBLIOTHEK

SÜDAMERIKA

physisch u. politisch

Gotha: Justus Perthes

Sydow Wagners method. Schul-Atlas Nr. 58



Signatur: Bibliothek des Ernestinum Celle, K 1, [256] - -

GOTTFRIED WILHELM LEIBNIZ BIBLIOTHEK
NIEDERSÄCHSISCHE LANDESBIBLIOTHEK



Signatur: Bibliothek des Ernestinum Celle, K 1 [257]

GOTTFRIED WILHELM LEIBNIZ BIBLIOTHEK
NIEDERSÄCHSISCHE LANDESBIBLIOTHEK

Signatur: Bibliothek des Ernestinum Celle, K 1, [258] - -

PUBLIC DOMAIN

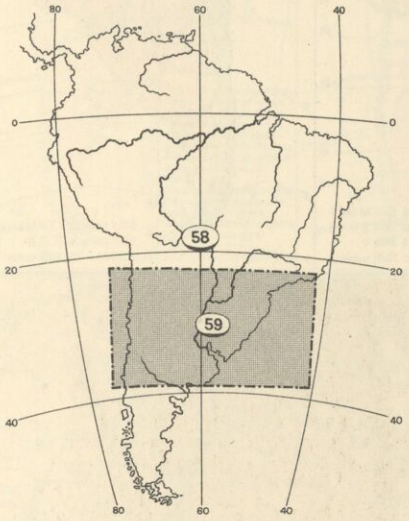

58 Südamerika, physisch und politisch 1:20000000
59 Subtropisches Südamerika 1:10000000

Übrige Karten zur Länderkunde von Südamerika:

Geologie 6c
Tektonik 6a
Klima 7a—f, 8a—c
Ozeanographie 9a
Vegetation 9a
Tierwelt 9c
Bevölkerungs- und Rassenverteilung 10a, 11c
Sprachen 11a
Deutschtum 12a, g—i
Wirtschaftsformen 13a
Landbauzonen 13b
Gütererzeugung und -transport 13c—f
Politische Gliederung 61

GOTTFRIED WILHELM LEIBNIZ BIBLIOTHEK
NIEDERSÄCHSISCHE LANDESBIBLIOTHEK

Signatur: Bibliothek des Ernestinum Celle, K 1, [259] - -
PUBLIC DOMAIN

Gotha: Justus Perthes

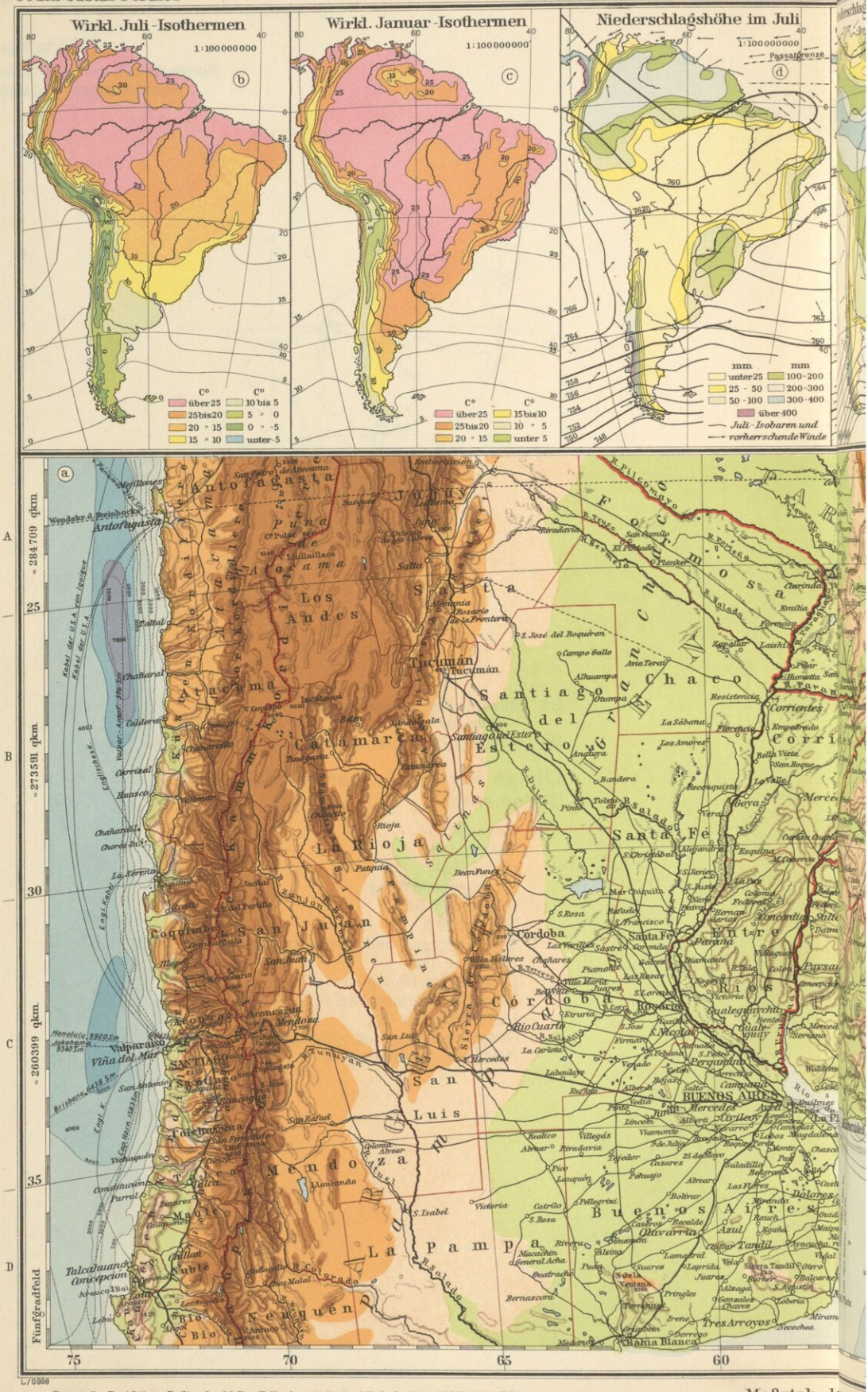

Bonne'sche Projektion. - Radius des 30. Parallelkreises (in Proj. u. Mßstb. der Karte 1:10000000) = 1105 mm.

Maßstab 1:

GOTTFRIED WILHELM LEIBNIZ BIBLIOTHEK
NIEDERSÄCHSISCHE LANDESBIBLIOTHEK
Signatur: Bibliothek des Ernestinum Celle, K 1, [260] - -
PUBLIC DOMAIN

AMERIKA

erkunde. Subtropisches Südamerika.

Sydow-Wagners method. Schul-Atlas Nr. 59

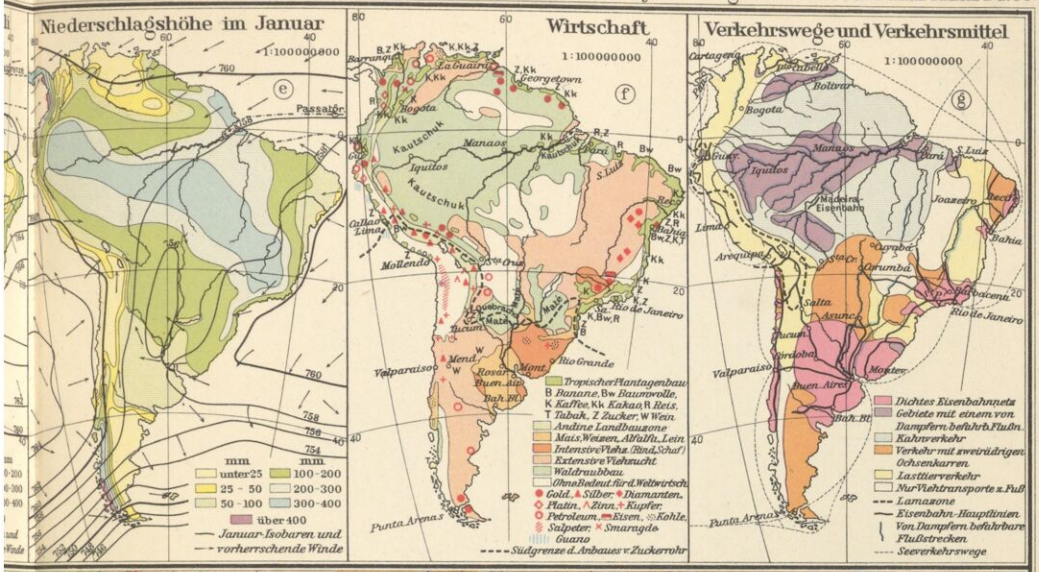



Kilometer (111,3 = 1° des Äquators)

4 | 5 | 6 | 7 |

GOTTFRIED WILHELM LEIBNIZ BIBLIOTHEK
NIEDERSÄCHSISCHE LANDESBIBLIOTHEK

Signatur: Bibliothek des Ernestinum Celle, K 1, [261] - -

PUBLIC DOMAIN

GOTTFRIED WILHELM LEIBNIZ BIBLIOTHEK
NIEDERSÄCHSISCHE LANDESBIBLIOTHEK

Signatur: Bibliothek des Ernestinum Celle, K 1, [262] - -

PUBLIC DOMAIN

60

Nordpolarkarte

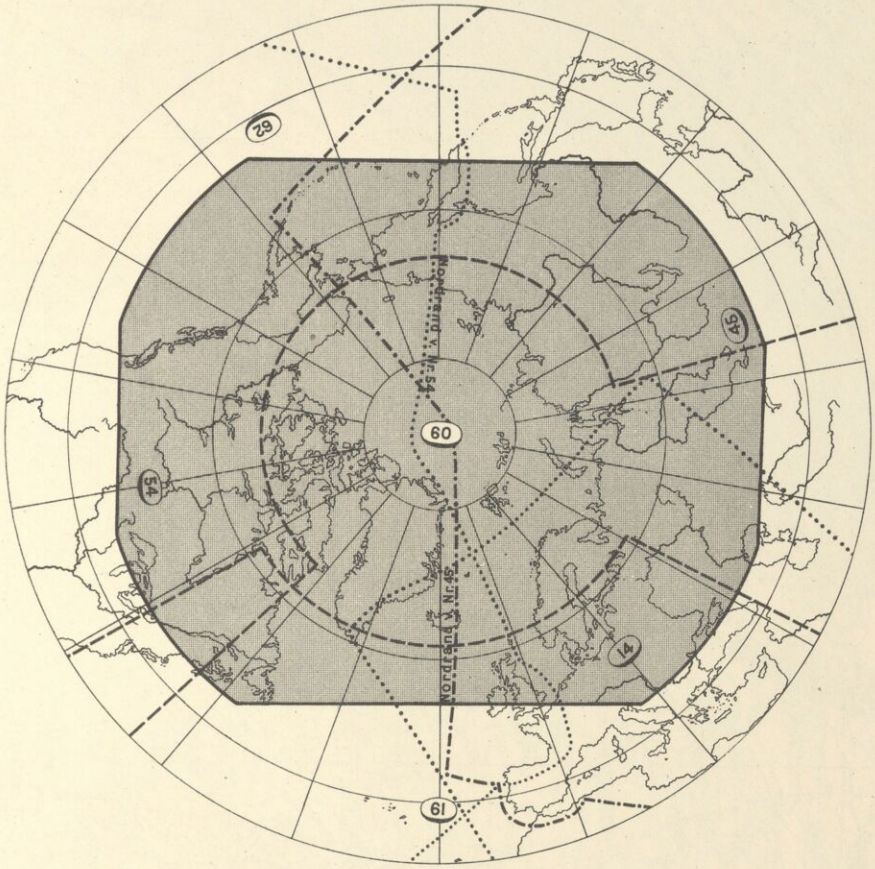

Polarkarten:

Nordpolarkarte 60
Südpolarkarte 5 e

Erdteilkarten:

Europa 14
Asien 45
Afrika 50
Australien 53
Nordamerika 54
Südamerika 58

Meereskarten:

Atlantischer Ozean 61
Pazifischer Ozean 62

GOTTFRIED WILHELM LEIBNIZ BIBLIOTHEK
NIEDERSÄCHSISCHE LANDESBIBLIOTHEK
Signatur: Bibliothek des Ernestinum Celle, K 1, [263] - -
PUBLIC DOMAIN

NORDPOLAR

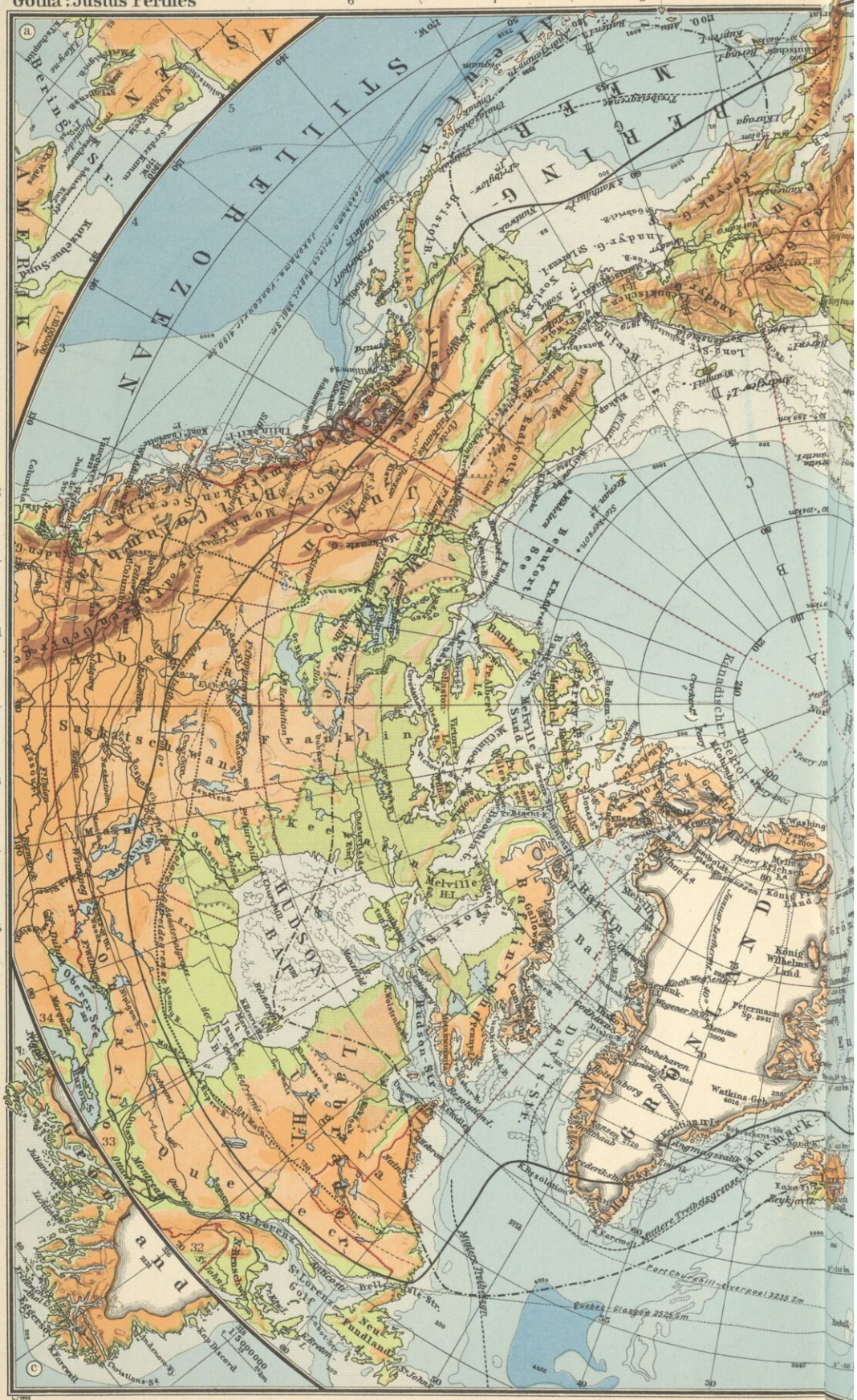

GOTTFRIED WILHELM LEIBNIZ BIBLIOTHEK
NIEDERSÄCHSISCHE LANDESBIBLIOTHEK
Signatur: Bibliothek des Ernestinum Celle, K 1, [264] - -
PUBLIC DOMAIN


Nordpol
Nördliches Eismeer
Beringmeer
Ochotskisches Meer
Japanisches Meer
Gelbes Meer
Ostchinesisches Meer
Philippinen
Indischer Ozean
Australien
Neuseeland
Tasmanien
Neuguinea
Sundainseln
Celebes
Java
Sumatra
Borneo
Malakka
Hinterindien
Siam
Birma
Vorderindien
Ceylon
Malediven
Arabien
Persien
Afghanistan
Turkestan
Kaspisches Meer
Aralsee
Kirgisensteppe
Kaukasus
Schwarzes Meer
Asowsches Meer
Kaspisches Meer
Europäisches Rußland
Ural
Sibirien
Obi
Jenissei
Lena
Kara See
Barents-See
Spitzbergen
Grönland See
Europäisches Nordmeer
Island
Jan Mayen
Grönland
Nordsee
Ostsee
Irland
Großbritannien
Frankreich
Spanien
Portugal
Mittelmeer
Sahara
Nordafrika
Ägypten
Rotes Meer
Abessinien
Arabien
Mesopotamien
Syrien
Kleinasien
Griechenland
Italien
Sardinien
Sizilien
Tunis
Algerien
Marokko
Kanarische Inseln
Madeira
Azoren
Kapverdische Inseln
Kongo
Guinea
Sierra Leone
Liberia
Elfenbeinküste
Goldküste
Togo
Kamerun
Nigeria
Dahomey
Sudan
Abessinien
Somaliland
Britisch Ostafrika
Deutsch Ostafrika
Portugiesisch Ostafrika
Madagaskar
Mauritius
Kapland
Transvaal
Oranje
Natal
Südafrikanische Republik
Südwestafrika
Angola
Kongo
Belgisch Kongo
Französisch Kongo
Spanisch Guinea
Kamerun
Tschad See
Niger
Senegal
Mauretanien
Algerien
Tripolis
Ägypten
Nil
Suez
Panama
Mexiko
Golf von Mexiko
Kalifornien
Vereinigte Staaten
Kanada
Hudsonbai
Labrador
Neufundland
Alaska
Beringstraße
Aleuten
Hawaii
Südsee
Tahiti
Neuseeland
Australien

GOTTFRIED WILHELM LEIBNIZ BIBLIOTHEK
NIEDERSÄCHSISCHE LANDESBIBLIOTHEK

Signatur: Bibliothek des Ernestinum Celle, K 1, [266] - -

PUBLIC DOMAIN

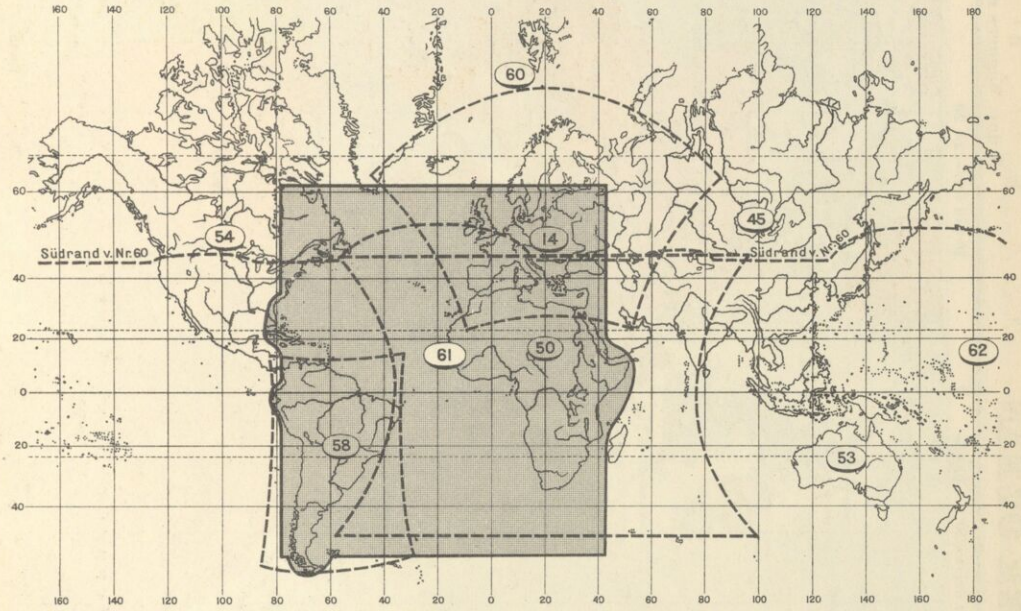

14	Europa, Übersicht des Reliefs	1:20000000
45	Asien	1:40000000
	Übersicht des Reliefs, der politischen Verhältnisse und Hauptverkehrswege	
50	Afrika	1:40000000
	Übersicht des Reliefs und der politischen Verhältnisse	
53	Australien und Subaustralische Inselwelt	1:20000000
54	Nordamerika	1:40000000
	Übersicht des Reliefs	
58	Südamerika, phys. u. polit. .	1:20000000
60	Nordpolarkarte	1:30000000
61	Atlantischer Ozean	1:50000000
	Politische Gliederung der dargestellten Erdteile	
62	Pazifischer Ozean	1:75000000
	Politische Gliederung der dargestellten Erdteile	

GOTTFRIED WILHELM LEIBNIZ BIBLIOTHEK
NIEDERSÄCHSISCHE LANDESBIBLIOTHEK

Signatur: Bibliothek des Ernestinum Celle, K 1, [267] - -

PUBLIC DOMAIN

GOTTFRIED WILHELM LEIBNIZ BIBLIOTHEK
NIEDERSÄCHSISCHE LANDESBIBLIOTHEK

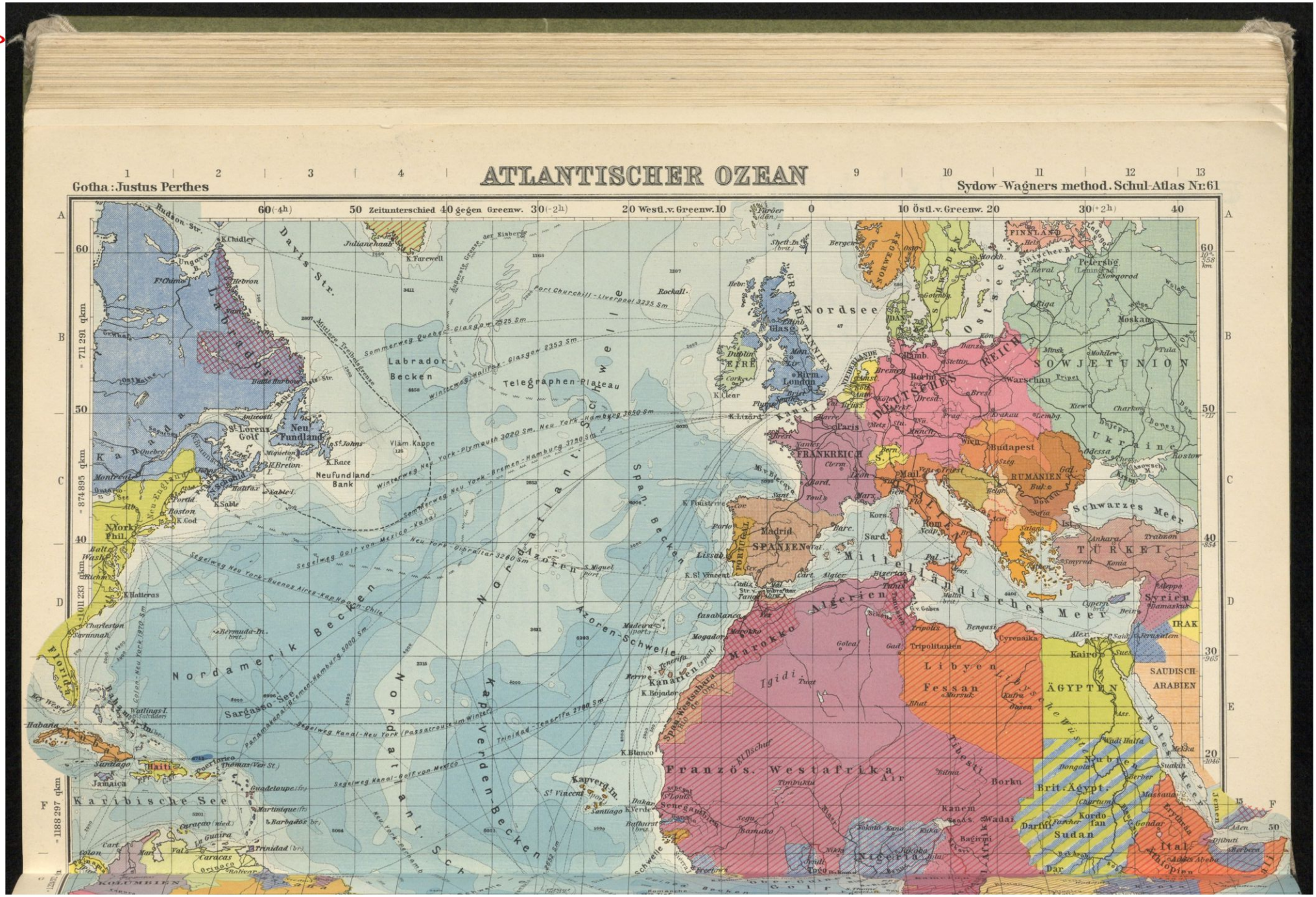

Signatur: Bibliothek des Ernestinum Celle, K 1, [268] - -

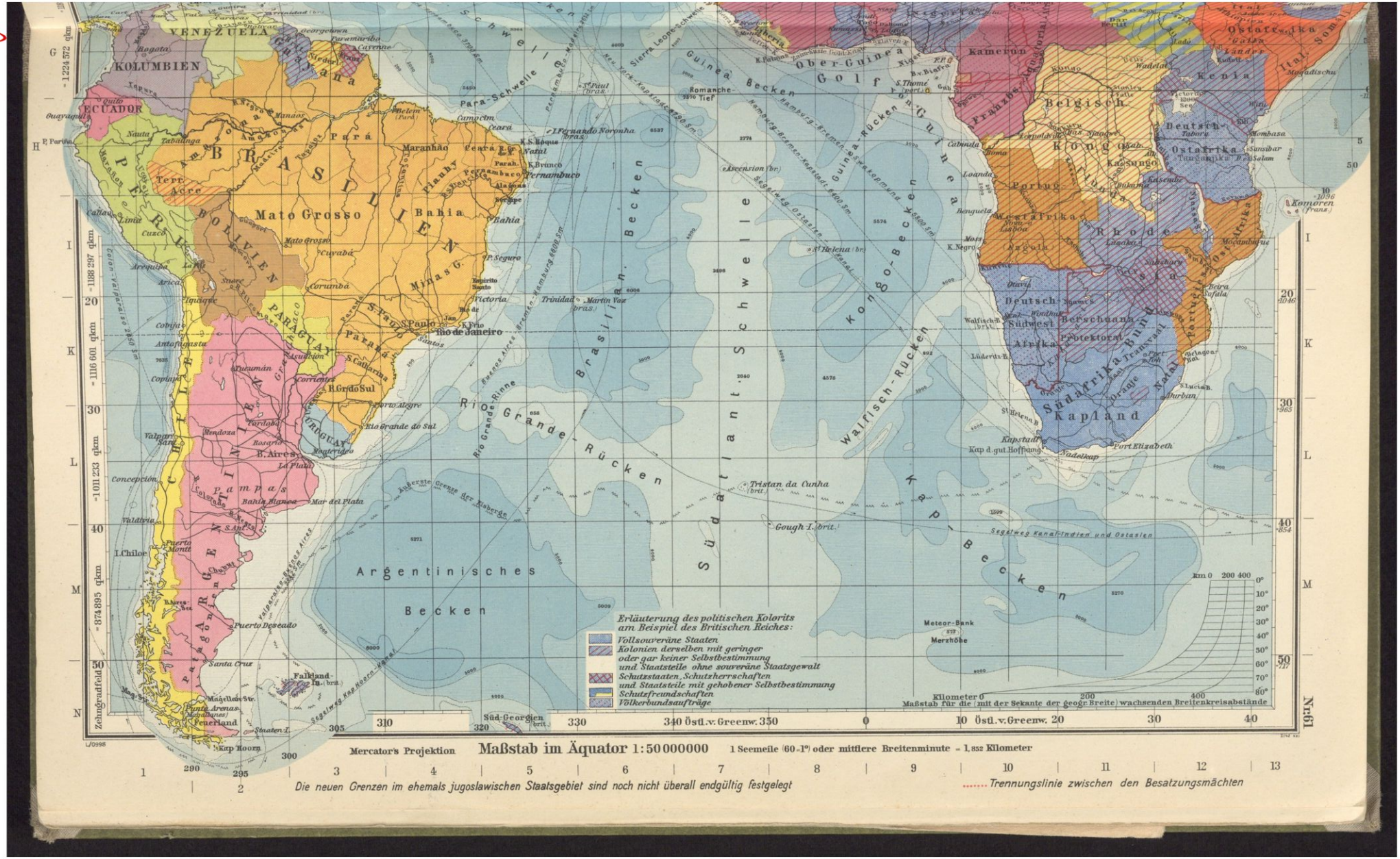

GOTTFRIED WILHELM LEIBNIZ BIBLIOTHEK
NIEDERSÄCHSISCHE LANDESBIBLIOTHEK
Signatur: Bibliothek des Ernestinum Celle: K 1, [269] - -
PUBLIC DOMAIN

GOTTFRIED WILHELM LEIBNIZ BIBLIOTHEK
NIEDERSÄCHSISCHE LANDESBIBLIOTHEK

Signatur: Bibliothek des Ernestinum Celle, K 1, [270] - -

PUBLIC DOMAIN

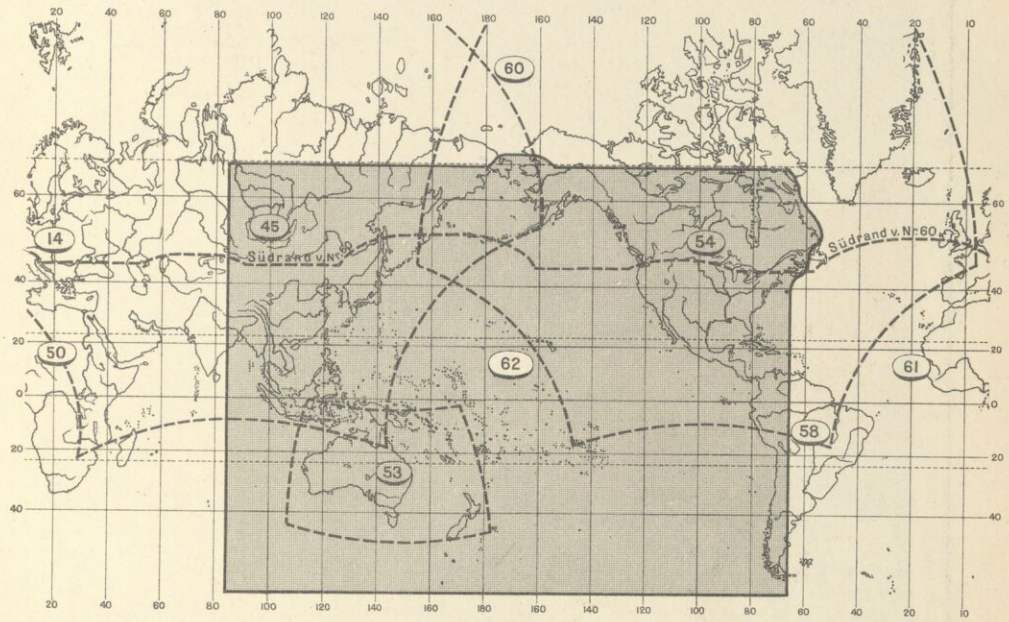

14	Europa, Übersicht des Reliefs	1:20000000
45	Asien	1:40000000
	Übersicht des Reliefs, der politischen Verhältnisse und Hauptverkehrswege	
50	Afrika	1:40000000
	Übersicht des Reliefs und der politischen Verhältnisse	
53	Australien und Subaustralische Inselwelt	1:20000000
54	Nordamerika	1:40000000
	Übersicht des Reliefs	
58	Südamerika, phys. u. polit.	1:20000000
60	Nordpolarkarte	1:30000000
61	Atlantischer Ozean	1:50000000
	Politische Gliederung der dargestellten Erdteile	
62	Pazifischer Ozean	1:75000000
	Politische Gliederung der dargestellten Erdteile	

GOTTFRIED WILHELM LEIBNIZ BIBLIOTHEK
NIEDERSÄCHSISCHE LANDESBIBLIOTHEK

Signatur: Bibliothek des Ernestinum Celle, K 1, [271] - -

PUBLIC DOMAIN

Gotha: Justus Perthes

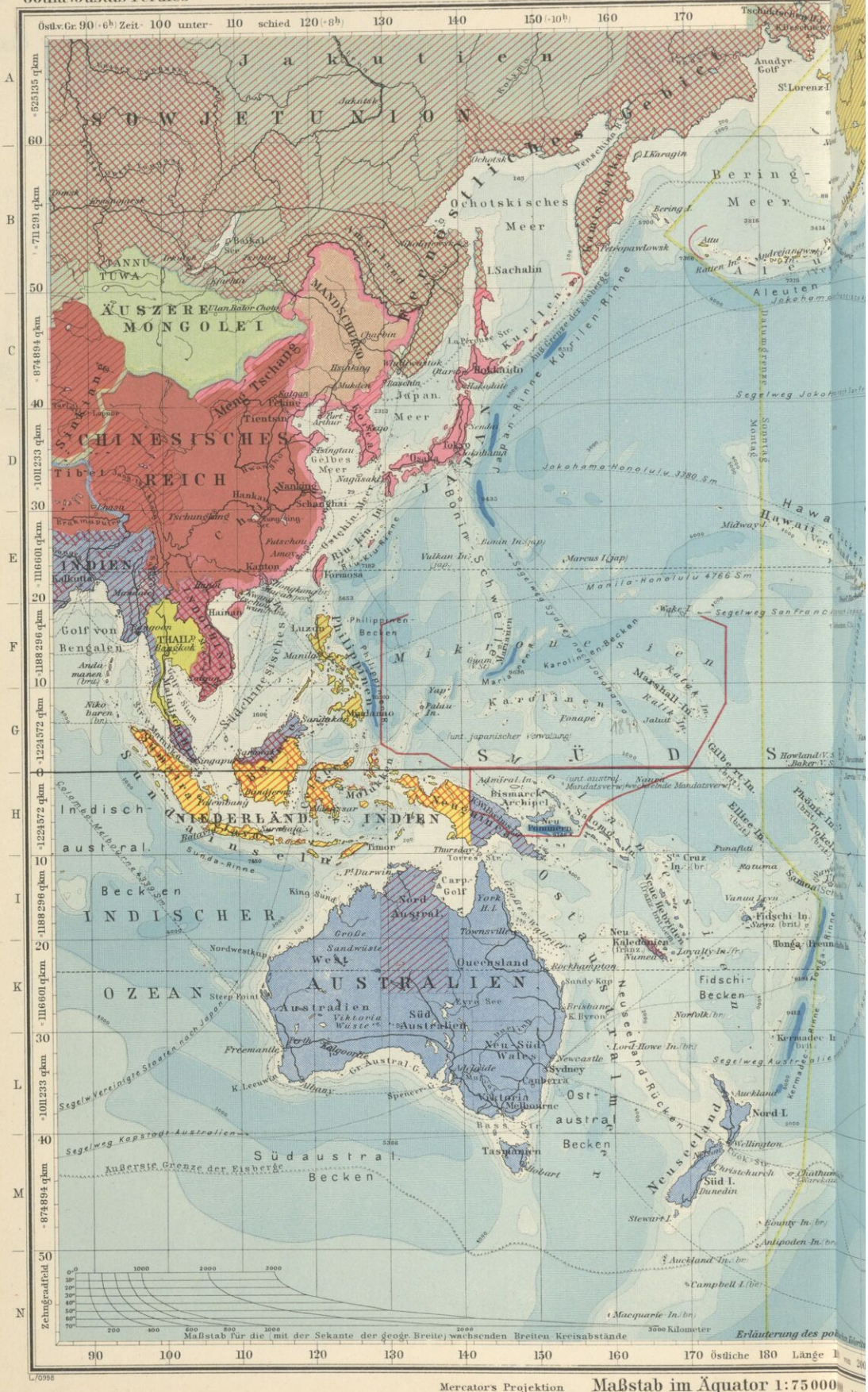

GOTTFRIED WILHELM LEIBNIZ BIBLIOTHEK
NIEDERSÄCHSISCHE LANDESBIBLIOTHEK
Signatur: Bibliothek des Ernestinum Celle, K 1, [272] - -
PUBLIC DOMAIN

Sydow-Wagners method. Schul-Atlas Nr. 62


ALASKA
Yukon
Nordwest Bezirke
Hudson Bai
KANADISCHER BUND
Halbinsel Labrador
VEREINIGTE STAATEN
ATLANT. OZEAN
Golf von Mexico
MEXICO
Karib. Meer
Galapagos-Schwelle
Peru-Chile-Becken
Oster-Schwelle
Hawaii-Rücken
Sandwich In.
Wendekreis des Krebses
Wendekreis des Steinbocks
Äußerste Grenze der Eisberge
Segelweg von Australien nach Europa
Segelweg Europa-San Francisco
Segelweg San Francisco nach Australien
Sydney-Callao
Sydney-Valparaiso
Sydney-Panamakanal
Yokohama-Columbia River 4206 Sm
Yokohama nach San Francisco
Honolulu-San Francisco 2091 Sm
Yokohama-Prince Rupert 1861 Sm
Vancouver I.
San Francisco
San Pedro
Los Angeles
Hawaii
Galapagos Is.
Aequator
Panama
Costa Rica
Nicaragua
Guatemala
Honduras
San Salvador
Jamaica
Haiti
San Domingo
Porto Rico
Cuba
Havana
Key West
New Orleans
Galveston
Chicago
Cleveland
New York
Boston
Philadelphia
Baltimore
Washington
Montreal
Ottawa
Quebec
Halifax
Winnipeg
Vancouver
Victoria
Portland
Seattle
Juneau
Sitka
Kodiak
Unalaska
Nome
Dawson
Fairbanks
Anchorage
Prince Rupert
Edmonton
Regina
Calgary
Port Churchill
Port Nelson
Belcher Is.
Fisher Str.
Hudson Str.
Southampton
Baffin Land
Königin Charlotte Inseln
Golf von Alaska
Alexander Archipel
Aleuten
Tahiti
Marquesas Is.
Tuamotu Is.
Gesellschafts Is.
Cook Is.
Tubuai Is.
Rapa I.
Pitcairn
Ducie
Easter I.
Sala y Gomez
Juan Fernandez
S. Felix
S. Ambrosio
Valparaiso
Santiago
Concepción
Chiloe I.
Puerto Montt
Punta Arenas
Feuer Land
K. Horn
Callao
Lima
Iquique
Antofagasta
Guayaquil
Quito
Ecuador
Kolumbien
Bogota
Medellin
Caracas
Venezuela
Peru
Brasilien
Argentinien
Chile
Paraguay
Bolivien
Amazonas
Orinoco
Mississippi
Missouri
Columbia
Fanning (br.)
Christmas (br.)
Jarvis (V. St.)
Clipperton I. (franz.)
Kokos-Is. (Costa Rica)
Malpelo (kol.)
Revilla Gigedo-Inseln (mex.)
Guadalupe I. (mex.)
Tres Marias Is.
Tehuantepec
Sihuatanejo
Acapulco
Veracruz
Tampico
Mazatlan
Guaymas
Yucatan
Golf von Campeche
Bermudas In. (brit.)
Bahama In.
Kleine Antillen
Trinidad
Barbados
Curaçao
Aruba
Maracaibo
Orinoco
Amazonas
Rio de Janeiro
Buenos Aires
Montevideo
Asuncion
Paraguay
Paraná
Rosario
Cordoba
Mendoza
Tucuman
Salta
Jujuy
Atacama
Wüste
Andes
Cordilleren
Rocky Mountains
Sierra Madre
Sierra Nevada
Cascade Mts.
Coast Ranges
Great Salt Lake
Salzseestadt
Michigan See
Huron See
Ontario See
Superior See
Winnipeg See
Athabasca See
Bennetts See
Großer Bärensee
Großer Sklavensee
Fort Resolution
Fort Simpson
Fort Nelson
Fort Churchill
Fort Chipewyan
Fort Vermilion
Fort Liard
Fort Norman
Fort Yukon
Fort Selkirk
Fort Rupert

GOTTFRIED WILHELM LEIBNIZ BIBLIOTHEK
NIEDERSÄCHSISCHE LANDESBIBLIOTHEK

Signatur: Bibliothek des Ernestinum Celle, K 1, [274] - -

PUBLIC DOMAIN

Neue Postleitgebiets- und Zonen-Karte

Herausgegeben
mit Genehmigung der

Reichspostdirektion Hamburg

Juli 1946

H. Burgdorff
Papierhandlung
Bad Gandersheim
a. Harz

Von der Militärregierung genehmigt (609/SVY/641)

Preis: 40 Rpf.

GOTTFRIED WILHELM LEIBNIZ BIBLIOTHEK
NIEDERSÄCHSISCHE LANDESBIBLIOTHEK

Signatur: Bibliothek des Ernestinum Celle, K 1, [275] - -

PUBLIC DOMAIN

GOTTFRIED WILHELM LEIBNIZ BIBLIOTHEK
NIEDERSÄCHSISCHE LANDESBIBLIOTHEK

Neue Postleitgebiete und Zoneneinteilung

Herausgegeben mit Genehmigung der Reichspostdirektion Hamburg * Stand 1. Juli 1946.



Signatur: Bibliothek des Ernestinum Celle, K 1, [276] - -

NAMENVERZEICHNIS

ZU

AS

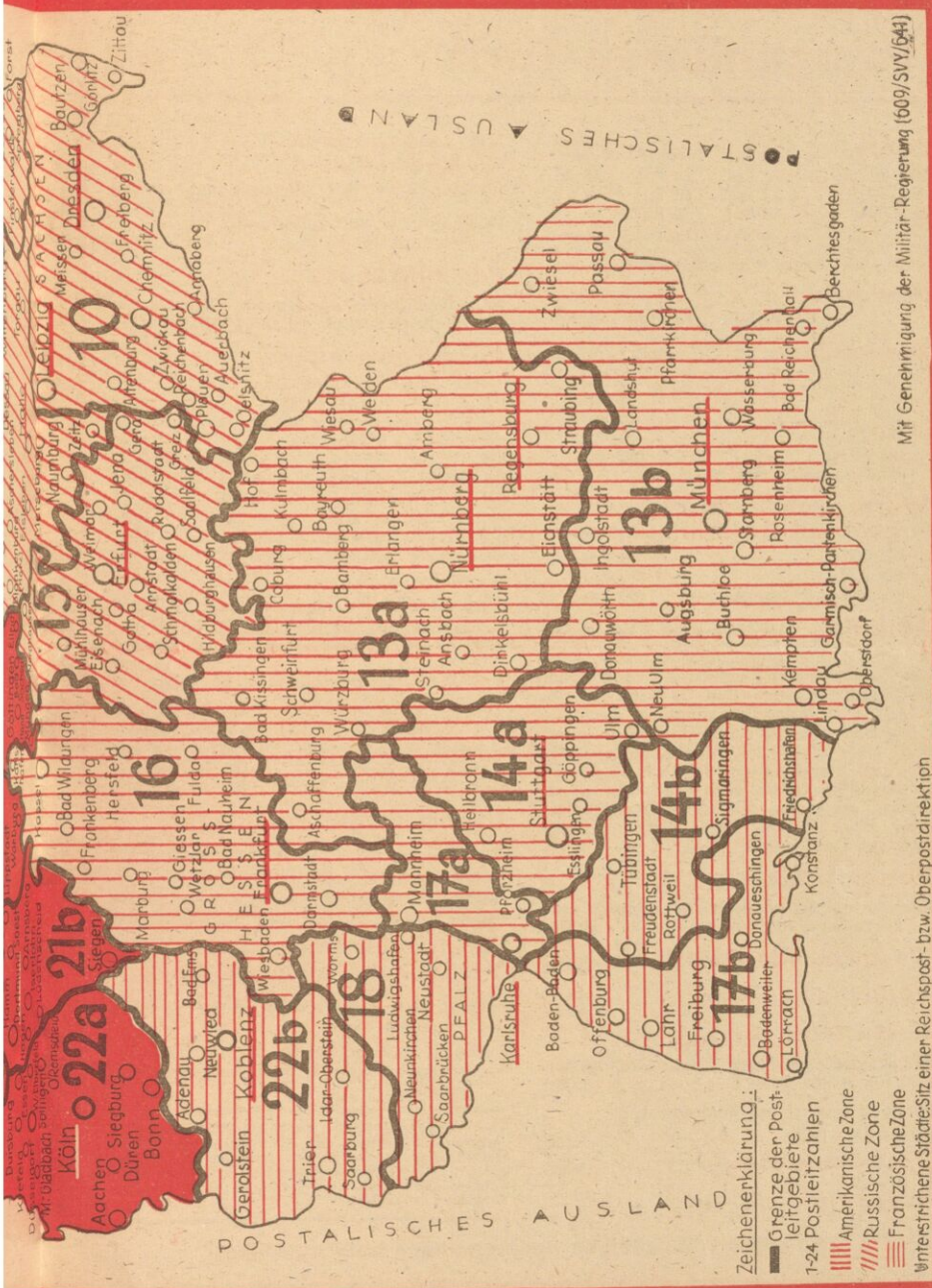
POSTALISCHES AUSLAND
Mit Genehmigung der Militär-Regierung (609/SVV/641)
Ohne Gewähr für die Genauigkeit der Internationalen Grenzen.
(ACCURACY OF INTERNATIONAL BOUNDARIES NOT GUARANTEED)
Zeichenerklärung:
Grenze der Postleitgebiete
1-24 Postleitzahlen
Amerikanische Zone
Russische Zone
Französische Zone
Unterstrichene Städte: Sitz einer Reichspost- bzw. Oberpostdirektion
Köln
Aachen
Siegburg
Düren
Bonn
Koblenz
Gerolstein
Trier
Idar-Oberstein
Saarburg
Saarbrücken
Neunkirchen
Neustadt
Ludwigshafen
Worms
Mannheim
Darmstadt
Aschaffenburg
Würzburg
Schweinfurt
Bad Kissingen
Coburg
Kulmbach
Bayreuth
Hof
Bamberg
Weiden
Amberg
Nürnberg
Erlangen
Ansbach
Stein
Fürth
Dinkelsbühl
Regensburg
Straubing
Landshut
Passau
Zwiesel
Ingolstadt
Donauwörth
Augsburg
München
Rosenheim
Bad Reichenhall
Berchtesgaden
Wasserburg
Starnberg
Buchloe
Garmisch-Partenkirchen
Füssen
Kempten
Lindau
Oberstdorf
Konstanz
Friedrichshafen
Bodenweiler
Lörrach
Donaueschingen
Freiburg
Lahr
Offenburg
Baden-Baden
Karlsruhe
Rastatt
Pforzheim
Heilbronn
Esslingen
Stuttgart
Göppingen
Ulm
Neu-Ulm
Tübingen
Freudenstadt
Rottweil
Sigmaringen
PFALZ
Wiesbaden
Frankfurt
Bad Kissingen
Bad Hersfeld
Fulda
Bad Hersfeld
Bad Wildungen
Frankenberg
Marburg
Siegen
Olpe
Gießen
Wetzlar
Bad Homburg
Bad Nauheim
Limburg
Diez
Montabaur
Neuwied
Adenau
Bad Ems
Mayen
Andernach
Meisenheim
Kreuznach
Bad Kreuznach
Simmern
Bingen
Alzey
Worms
Landau
Germersheim
Speyer
Neustadt
Ludwigshafen
Mannheim
Weinheim
Schwetzingen
Heidelberg
Mosbach
Buchen
Tauberbischofsheim
Wertheim
Miltenberg
Aschaffenburg
Hanau
Offenbach
Darmstadt
Erbach
Michelstadt
Lohr
Gemünden
Karlstadt
Marktheidenfeld
Arnstein
Schweinfurt
Bad Kissingen
Bad Neustadt
Meiningen
Hildburghausen
Coburg
Lichtenfels
Kronach
Kulmbach
Bayreuth
Pegnitz
Hof
Wunsiedel
Selb
Rehau
Naila
Münchberg
Wunsiedel
Marktredwitz
Tirschenreuth
Weiden
Amberg
Sulzbach-Rosenberg
Nürnberg
Erlangen
Fürth
Schwabach
Roth
Ansbach
Gunzenhausen
Weißenburg
Treuchtlingen
Dinkelsbühl
Feuchtwangen
Crailsheim
Rothenburg
Bad Mergentheim
Künzelsau
Öhringen
Schwäbisch Hall
Gaildorf
Backnang
Waiblingen
Ludwigsburg
Vaihingen
Leonberg
Stuttgart
Esslingen
Göppingen
Geislingen
Heidenheim
Aalen
Ellwangen
Schwäbisch Gmünd
Mutlangen
Welzheim
Crailsheim
Ansbach
Rothenburg
Feuchtwangen
Dinkelsbühl
Nördlingen
Donauwörth
Ingolstadt
Neuburg
Pfaffenhofen
Schrobenhausen
Aichach
Friedberg
Augsburg
Neu-Ulm
Günzburg
Krumbach
Mindelheim
Memmingen
Leutkirch
Isny
Wangen
Ravensburg
Tettnang
Friedrichshafen
Bodenweiler
Lörrach
Donaueschingen
Villingen
Triberg
Freudenstadt
Rottweil
Sigmaringen
Tübingen
Reutlingen
Balingen
Hechingen
Albstadt
Sigmaringen
Pfullendorf
Überlingen
Meersburg
Konstanz
Radolfzell
Singen
Stockach
Engen
Donaueschingen
Villingen
Triberg
Lahr
Offenburg
Kehl
Baden-Baden
Rastatt
Karlsruhe
Bruchsal
Pforzheim
Calw
Nagold
Horb
Rottenburg
Tübingen
Reutlingen
Metzingen
Urach
Kirchheim
Nürtingen
Esslingen
Stuttgart
Ludwigsburg
Vaihingen
Leonberg
Heilbronn
Neckarsulm
Eppingen
Sinsheim
Wiesloch
Schwetzingen
Weinheim
Mannheim
Ludwigshafen
Neustadt
Landau
Germersheim
Speyer
Worms
Alzey
Bingen
Kreuznach
Bad Kreuznach
Simmern
Meisenheim
Kusel
Zweibrücken
Pirmasens
Saarbrücken
Neunkirchen
Saarlouis
Merzig
Saarburg
Trier
Idar-Oberstein
Birkenfeld
Hermeskeil
Wittlich
Bernkastel
Daun
Prüm
Bitburg
Gerolstein
Mayen
Andernach
Neuwied
Montabaur
Diez
Limburg
Wetzlar
Gießen
Marburg
Siegen
Olpe
Bad Berleburg
Bad Laasphe
Frankenberg
Bad Wildungen
Korbach
Waldeck
Arolsen
Hofgeismar
Kassel
Melsungen
Homberg
Fritzlar
Bad Wildungen
Frankenberg
Hersfeld
Bad Hersfeld
Fulda
Bad Neustadt
Bad Kissingen
Schweinfurt
Bad Brückenau
Gemünden
Lohr
Karlstadt
Marktheidenfeld
Arnstein
Miltenberg
Aschaffenburg
Hanau
Offenbach
Darmstadt
Erbach
Michelstadt
Wiesbaden
Frankfurt
Bad Homburg

Postgebühren-Tarif

Juli 1946

Briefe

	im Ortsdienst	im Ferndienst	Auslandsporto *
bis 20 g	16 Rpf.	24 Rpf.	75 Rpf.
bis 250 g	32 Rpf.	48 Rpf.	—
bis 500 g	40 Rpf.	80 Rpf.	—

* Mit Ausnahme von Japan, Finnland und Spanien. — Alle Sendungen in das Ausland dürfen nur private (keine geschäftlichen) Mitteilungen enthalten.

Postkarten

10 Rpf. 12 Rpf. 45 Rpf.

Drucksachen im Orts- und Ferndienst

bis 20 g	6 Rpf.
bis 50 g	8 Rpf.
bis 100 g	16 Rpf.
bis 250 g	30 Rpf.
bis 500 g	60 Rpf.

Höchstgewicht 500 g.

Warenproben, Mischsendungen und Geschäftspapiere

bis 100 g	16 Rpf.
bis 250 g	30 Rpf.
bis 500 g (Höchstgewicht)	60 Rpf.

Päckchen (Höchstgewicht 2 kg) 80 Rpf.

Für alle Entfernungen. Freimachungszwang. Die Aufschrift muß deutlich die Bezeichnung „Päckchen" tragen. — In rechteckiger Form: Höchstmaße: Länge + Breite + Höhe zusammen 90 cm, größte Länge jedoch nicht mehr als 60 cm, Mindestmaße: Länge 10,5 cm, Breite 7,4 cm. In Rollenform: Höchstmaße: Länge und zweifacher Durchmesser zusammen 100 cm. Länge jedoch nicht über 80 cm, Mindestmaße: Länge 10,5 cm, Durchmesser 2 cm.

Postaufträge

Gebühr wie für einen Einschreibebrief nebst Vorzeigegebühr von ..... 40 Rpf.

Einschreibegebühr ..... 60 Rpf.

Rückscheingebühr ..... 60 Rpf.

Postschecke (Auszahlungen)

Für jede Barauszahlung 15 Rpf. Grundgebühr und für je RM. 20.— ..... 1 Rpf.

Für jede bargeldlose Begleichung für je RM. 100.— ..... 1 Rpf.

Postscheckbriefe ..... 10 Rpf.

Wertbriefe unzulässig

Vorzeigegebühr für Nachnahmen

für eine Brief- oder Paketsendung 40 Rpf.

Höchstgrenze der zulässigen Nachnahme ..... RM. 1 000.—

Postaufträge

(auf die britische Zone beschränkt) wie Einschreibebrief zuzügl. Vorzeigegebühr 40 Rpf.

Postanweisungen und Zahlkarten

	Postanweisungen	telegr. Postanweisungen *	Zahlkarten
bis 10 RM.	20 Rpf.		10 Rpf.
bis 25 RM.	30 Rpf.	2,50 RM.	15 Rpf.
bis 100 RM.	40 Rpf.	3,— RM.	20 Rpf.
bis 250 RM.	60 Rpf.	3,50 RM.	25 Rpf.
bis 500 RM.	80 Rpf.	4,— RM.	30 Rpf.
bis 750 RM.	100 Rpf.	4,50 RM.	40 Rpf.
bis 1000 RM.	120 Rpf.	5,— RM.	50 Rpf.
je 250 RM. mehr	....	1,— RM.	10 Rpf.
mehr als 2000 RM. (unbeschränkt)			100 Rpf.

* über 1000 RM. unbeschränkt für je 250 RM. oder einen Teil davon mehr ..... 1,— RM.

Pakete (Höchstgewicht z. Zt. 7 kg)

	1. Zone bis 75 km	2. Zone bis 150	3. Zone bis 375	4. Zone bis 750 km
bis 5 kg	60	80	120	120 Rpf.
bis 6 kg	70	100	160	180 Rpf.
bis 7 kg	80	120	200	240 Rpf.

Unversiegelte Wertpakete

(Höchstgewicht 7 kg)

Höchstwertangabe 500 RM.

Gebühr: Paketgebühr wie für gewöhnliche Pakete zuzügl. 20 Rpf. Wertangabegebühr.

Gewichtsbeschränkungen im Verkehr mit anderen Zonen:

Päckchen z. Zt. in alle Zonen bis 500 g zulässig.

Pakete z. Zt. innerhalb der brit. Zone bis 7 kg zulässig, in andere Zonen unzulässig.

Nach Verordnung Nr. 22 der Militär-Regierung ist es verboten und strafbar, daß von Privatpersonen Briefe und sonstige Sendungen (ausgenommen Zeitungen) von Ort zu Ort befördert oder gegen Entgelt expediert werden. Lediglich die gelegentliche Mitnahme ohne Vergütung ist zulässig.

Sonstige z. Zt. gültigen Bestimmungen bitte beachten!

A. Belg. DL 193, Pbg., 2169 / 10000, 7. 46, Kl. A

GOTTFRIED WILHELM LEIBNIZ BIBLIOTHEK
NIEDERSÄCHSISCHE LANDESBIBLIOTHEK
Signatur: Bibliothek des Ernestinum Celle, K 1, [278] - -
PUBLIC DOMAIN

NAMENVERZEICHNIS
ZU
SYDOW-WAGNERS METHODISCHEM SCHUL-ATLAS

Die dem Namen zunächst stehenden Zahlen bezeichnen die Kartenseite des Atlas, die Buchstaben und die auf diese folgenden Zahlen das Gradtrapez, das den betreffenden Namen enthält. Auf der Nordpolarkarte (Nr. 60) sind die durch die Längengrade gebildeten Trapezreihen durch Zahlen bezeichnet, die Breitenzonen durch große Buchstaben. Die Zeichen ⓐ, ⓑ, ⓒ usw. deuten auf die Nebenkarten hin; in größeren Nebenkarten sind die Gradtrapeze besonders bezeichnet.

Jeder Name eines Ortes, Flusses usw. ist im Verzeichnis in der Regel nur einmal aufgenommen worden, und zwar ist der Name meistens der Karte oder Nebenkarte größten Maßstabes entnommen; für die Namen von großen Gebirgen, Ländern, Meeren, Flüssen usw., die sich über mehrere Karten oder viele Trapeze desselben Blattes ausdehnen, ist meist auf die Übersichtskarten verwiesen. Ziffern, durch die auf einigen Karten, Raummangels wegen, Provinzen usw. bezeichnet sind und für die in den Erklärungen des betr. Blattes eine Erläuterung gegeben ist, sind in Klammern den betr. Namen hinzugefügt worden. Namen, die aus mehreren Worten bestehen, sind unter dem Eigennamen, nicht unter der Gattungsbezeichnung — z. B. Kap Palmas unter Palmas, Rio Negro unter Negro — aufgeführt. Die mit Saint, Sainte, San, Sankt, São, Santa, Santo zusammengesetzten Namen sind sowohl unter S als auch nach dem Namen selbst aufgeführt. Die Namen sind, auch wenn sie im Atlas in den Endungen abgekürzt wurden, im Verzeichnis stets voll ausgeschrieben; nicht leicht verständliche Abkürzungen sind mit dem Zeichen = besonders aufgeführt: B. = Barmen 20, D 4.

Die von dem deutschen und lateinischen Alphabet abweichenden Buchstaben der nordischen, rumänischen, slawischen u. a. Sprachen, z. B. å, ä, ł, ll, ñ, ø, rr, š, ş, ţ usw., sind nicht als besondere Buchstaben, sondern in der Reihenfolge des lateinischen Alphabets bei a, c, l, n, o, r, s, t usw. eingeordnet worden. Namen, die unter C fehlen, sind bei K nachzuschlagen, und umgekehrt.

Namen ohne erklärenden Zusatz bedeuten stets Orte (Städte, Dörfer, Gemeinden und sonstige Wohnplätze): nur bei Orten, deren Namen zu Mißverständnissen führen können, z. B. bei Zusammensetzungen mit Mount, Rio u. a., bei den Endungen berg, feld usw., ist die Erklärung *O.* = Ort hinzugefügt. Bei wiederholt vorkommenden und ähnlichen Namen ist ein Zusatz, der die Lage des betr. Gegenstandes (nach Land, Provinz, Fluß, Gebirge usw.) genauer bestimmt, in Klammern hinzugefügt; bei gleichen Namen von Flüssen ist gewöhnlich der Name des Flusses, in den diese einmünden, als unterscheidendes Merkmal angegeben. Für Erklärungen sind folgende leicht verständliche Abkürzungen angewendet worden:

Bg. = Berg
Bez. = Bezirk
Bge. = Berge
Bk. = Bank, Sandbank
Br. = Brunnen
Dep. = Departement
Dist. = Distrikt
Fl. = Fluß
Freist. = Freistaat
Ftm. = Fürstentum
Geb. = Gebirge, Gebirgsgruppe
Gfsch. = Grafschaft (County)
Gouv. = Gouvernement
Halb-I., H.-I. = Halbinsel
I. = Insel
In. = Inseln
K. = Kap
Kgr. = Königreich
Kol. = Kolonie
Kom. = Komitat
Kt. = Kanton
Ld. = Land
Ldsch. = Landschaft
MB. = Meerbusen
M.-Str. = Meerestraße
Mt = Mont, Monte, Mount, Mountains
O. = Ort(Stadt,Dorf usw.)
P. = Paß
Prov. = Provinz
Rep. = Republik
Rgbz. = Regierungsbezirk
Ru. = Ruine
St. = Staat
Terr. = Territorium
V. = Volk, Volksstamm
Verw.-Bez. = Verwaltungsbezirk
Woiw. = Woiwodschaft

A

Aa, Fl. 35, B/A 8/7
Aach, Fl. 33, A 7
Aachen 27, C 7
Aahof 12 ⓓ
Aalborg 42 ⓓ, A 4
Aalborg-Bucht 42 ⓓ, A/B 4
Aalbuch, Ldsch. 31, D 7/8
Aalen 31, D 8
Aalford 43, D 4
Aalst 27, C 3
Aalten 27, A 8
Aa-Platte 43, G 11
Aar, Fl. (z. Lahn) 27, D 11
Aar, De -, O. 51, 7 K
Aarau 33, B 6
Aarberg, O. 33, B 4
Aardal, O. 43, E 2
Aare, Fl. (z. Rhein) 33, B/C 4
Aargau, Kt. 33, B 5/6
Aar-Gletscher 33, C 6
Aarhus 42 ⓓ, B 4
Abaco, I. 57, E 6
Abadan 47, C 5
Abadla, Ksar-el-, O. 39ⓔ, B 3
Abai, Fl. 51, A 10
Abai-See 51, B 10
Abauj-Torna, Kom. 34, C 6
Abbazia 32, D 10
Abbeville (Frankr.) 41, A 4
Abbeville (U. S. A., Ga.) 57, D 5
Abbiategrasso 33, F 7
Abch. = Abchasien 44, G 8
Abeba, Addis- 51, B 10
Åbeltoft 42 ⓓ, B 4
Abens, Fl. 31, D 11
Abensberg, O. 30, D 6
Abeokuta 51, B 3
Abercorn 51, E 9
Aberdare 42 ⓒ, c 1
Aberdeen (Schottland) 42 ⓒ, B 5
Aberdeen (U. S. A., S. D.) 57, A 2
Aberystwyth 42 ⓒ, D 4
Abeschr 50, D 7
Abessinien, Staat 51, B 10/11
Abgarris-Gruppe, In. 49 ⓔ, F 12
Abiad, Bahr-el-, Fl. 51, A 9
Abilene 57, C 2
Abingdon 42 ⓒ, c 3
Abiod-Sidi-Cheikh, El- 39 ⓓ, B 4
Abisko 43, A 8
Abitibi-See, Oberer - 57, A 6
Abitibi-See, Unterer - 57, A 5/6
Åbo (Finnland) 43, E 10
Abo (Nigerien) 51, B 4
Abome 51, B 3
Abondance 33, D 3
Abony 34, D 5
Abrántes 39, C 2
Abrudbánya 34, E 8
Abruzzen, Geb. 38, C 5/6
Abruzzen-Molise, Prov. 38, C/D 5/6
Abtnaundorf 24 ⓑ
Abtsdorf 29, F 6
Abu-Arisch 47, F 4
Abu-Dhabi 47, E 6
Abu-Hamed 47, F 2
Abu-Kemal 47, C 4
Abukuma-Bergland 49ⓓ, B 5
Abuschehr 47, D 6
Abydos, Ru. 37 ⓑ
Acajutla 54 ⓓ, c 3
Acandi 54 ⓔ, e 9
Acapulco 56, H 7
Acarai-Gebirge 58, C 6
Accr. = Accrington 42ⓒ, a 2
Acha, General - 59, D 3
Achalzich 44, G 8
Achdar 47, D 3
Achdar, Dschebel-, Bg. 47, E 7
Ache, Bregenzer -, Fl. 33, B 10/9
Acheloos, Fl. 37, D 5
Achen, Großer -, Fl. 32, B 8
Achen-Paß 31, F 11
Achen-See 32, B 7
Achern 31, D 4
Achiar 44, G 6
Achill, I. 42 ⓒ, D 1
Acht, Hohe -, Bg. 27, D 9
Achtuba, Fl. 44, F 9
Achtyrka 44, E 6
Acireale 38, F 6
Acker-Berg 28, B 4
Aconcagua, Bg. 59, C 2
Aconcagua, Prov. (Chile) 59, C 1
Acqui 32, E 4
Acre, Porto -, O. 58, E 4
Acre-Territorium 58, E/F 3/4
Acton 42 ⓑ
Ad. = Adscharien 44, G 8
Ada 34, F 5
Adaja, Fl. 39, B 4
Adalia 47, B 2
Adalia, Golf von - 47, B 2
Adals-Elf, Fl. 43, C/D 6/7
Adamaua, Ldsch. 51, B 5/6
Adamello, Bg. 33, D 10/11
Adamello-Gruppe, Geb. 33, D 10/11
Adam-Pik (A. P.), Bg. 48, K 6
Adana 47, B 3
Adda, Fl. 33, C/F 8/9
Addis-Abeba 51, B 10
Adelaide 53, D 4
Adelaide-Insel 5 ⓔ
Adelb. = Adelboden 33, D 5
Adelebsen 28, B 3
Adelegg, Bg. 31, F 8
Adelie-Land 5 ⓔ
Adelnau 26, E 5
Adelsberg, O. 32, D 10
Adelsburg 37, A 2
Adelsheim 31, C 6
Aden, O. 47, G 5
Aden, engl. Schutzgeb. 47 ⓔ
Aden, Golf von - 50, D 9/10
Adenau 27, D 8
Aderno 38, F 6
Adersbach, O. 29, D 5
Adige = Etsch, Fl. 32, C/D 6/8
Adirondack, Bg. 57, B 7
Adler, Stille -, Fl. 30, B/C 10/11
Adler, Wilde -, Fl. 30, B 10/11
Adler-Gebirge 29, E 5
Adlerkosteletz 29, E 5
Admiralitäts-Golf 53, B 3
Admiralitäts-Inseln 49ⓑ F 11
Admiralitäts-Kette 5 ⓔ
Admont, O. 30, E 9
Ado 51, B 4
Adorf 28, E 8
Adour, Fl. 41, E 4 3
Adrar, Östliche -, Ldsch. 50, C/D 5
Adrar, Westliche -, Ldsch. 51 ⓔ, b 2
Adria, Meer 24, G 7
Adria, O. 32, D 8
Adrianopel 37, C 8
Adriatisches Meer 38, B 5/D 7
Adscharien (Ad.) 44, G 8
Adschi-Darja, Meer 44, G 10
Adschmir 48, F 4
Adua 47, G 3
Adula-Alpen, Geb. 32, C 4/5
Adula-Gruppe, Geb. 33, C/D 7/8
Adventure-Bank 38, F 4/5
Adyrnas, Fl. 37, D/C 9
Aersch. = Aerschot 25, E 3
Afar-Land 51, A 11
Affoltern 31, G 4
Afghanistan, Staat 45, F 8
Afiun-Karahissar 47, B 2
Afrika, Deutsch-Südwest-, brit. Mandat 61, K 10
Afrika, Portugiesisch-Ost-, Kol. 61, I/K 12
Afrique, Saint- 41, E 5
Afvan, Stor-, See 43, C 8
A. G. = Aire Gap, Paß 42 ⓓ, D 5
Agadem 50, D 6
Agades 50, D 5
Agadir 39 ⓔ, B 2
Agadir-n'Irir 51 ⓔ, a 3
Ägadische Inseln 38, E 4/5
Ägäisches Meer 37, C/E 7/8
Agatsch, Dede- 37, C 7
Agde 41, E 5
Agen 41, D 4
Ägeri-See 33, B 7
Agger-Sund 43, G 3
Aggerminde 43, G 3
Aggtelek 34, C 5
Ägidi, Sankt- 32, B 11
Ägina, I. 37 ⓒ, c 2
Ägina, Golf von - 37 ⓒ, c 2
Agogna, Fl. 33, E/F 6/7
Agout, Fl. 41, E 5/4
Agra 48, F 5
Agra, Kali-, K. 37, B 9
Agram = Zagreb, O. 30, G 10
Agram, Verw.-Bez. 34, F 1
Agramer Gebirge 30, G 10/11
Agri, Fl. 38, D 7
Agrigento 38, F 5
Agrinion 37, D 5
Agua, Vulcano del -, Bg. 54 ⓓ, b 2
Aguas Calientes, O. 56, G 6
Aguilas 39, D 6
Aguja, Kap - 54, K 12
Agulhas, Kap - 51, K 6/7
Ägypten, St. 61, E 11/12
Ägypt. Sudan, Britisch-, Kol. 61, F 11/12
Ahaggar-Plateau 50, C 5
Ahaus 25, C 6
Ahenet, Bg. 50, C 5
Ahijon 39, C 4
Ahlbeck 26, C 2
Ahlen 27, A 10
Ahmadabad 48, G 4
Ahmadnagar, O. 48, H 4
Ahmar, Dschebel-, Geb. 51, B 11
Ahr, Fl. 27, D/C 8/9
Ahrensburg, O. 20 ⓓ
Ahren-Tal 32, C/B 7/8
Ahr-Gebirge 27, D/C 8
Ahrweiler 27, C 9
Ahus 43, G 6
Ahwar 51, A 12
Aicha, Böhmisch- 29, D 3/3
Aichach 31, E 10
Aidin, O. 37, E 8
Aidin-See 45, E 10
Aidos 37, B 8
Aigian 37 ⓒ, b 1
Aigle 33, D 3
Aiguebelle 32, D 2
Aigun 48, B 15
Ailao, Bg. 49 ⓔ, B 3
Ailao-Paß 48, H 11
Ain, Fl. 32, C/D 1
Aïn-Beida, O. 39 ⓓ, A 5
Aïn-Sefra, Ldsch. 51 ⓔ, a 3/4
Aïn-Sefra, O. 39 ⓓ, B 3
Aintab 47, B 3
Air, Bg. 50 D 5
Airdrie 42 ⓟ
Aire, Fl. 42 ⓔ, C/D 5/6
Aire Gap (A. G.), P. 42 ⓓ, D 5
Aires, Buenos - 61, L 3
Airolo 33, C 7
Aisch, Fl. 31, B 8/10
Aisne, Fl. 41, B 5/6
Aist, Fl. 30, D 9
Aitrach, Fl. 33, A 7
Aivalti-Deré, Fl. 37 ⓑ
Aiwali 37, D 8
Aix (Dep. Bouches-du-Rhône) 41, E 6
Aix (Dep. Savoie) 41, D 6
Aix-les-Bains 33, E 1
Ajaccio 38, D 3
Ajaccio, Golf von - 38, D 3
Ajan 45, D 15
Ajat, Fl. 44, E 12
Ajmer 45, G 9
Ajon, I. 60, E 7
Ajuthja 48, I 10
Akaba 47, D 3
Akaba, Golf von - 47, D 2
Akadien, Ldsch. 57, A 8/9
Akamagaseki 49 ⓔ, C 3
Akassa 51, C 4
Ak-Dagh, Bg. 37, D 9
Aken 28, B 8
Akghar, Wüste 51 ⓔ, b/c 2/1
Akhissar 37, D 8
Akita 49 ⓐ, B 5
Akka 47, C 3
Akkasolki, Bg. 43, A 10
Akkerman 44, F 6
Akkeschi-Bai 49 ⓐ, A 5
Akkra 50, E 4
Akmetschet 44, G 6
Akmolinsk 48, A 4
Akna-Sugatag 34, D 8
Akobo, Fl. 51, B 9
Akron 57, B 5
Akropolis 37 ⓓ
Aksai, Fl. 48, C 5/6
Akschehir 47, B 2
Aksu, O. 43, C 6
Akte 37 ⓓ
Aktjubinsk 44, E 11
Akureyri 60 ⓔ
Akyab 48, G 8
Al. = Aletschhorn, Bg. 32, C 3
Ala 32, D 7
Ala, El- 47, D 3
Alabama, St. 57, D 4
Alabama River, Fl. 57, D 4
Ala-Dagh, Geb. 44, G 6
Alagöas, St. 58, E 10
Alagon, Fl. 39, B/C 3
Alagös, Bg. 47, A 4/5
Alai-Ketten 48, D 3/4
Alais 41, D 6
Alajuela 54 ⓒ, d/e 5
Ala-Kul, See 48, B 6
Alakylä 43, B 11
Alameda, Fl. u. O. 54 ⓔ
Aland, Fl. 25, D/C 10
Åland-Inseln 43, E 8/9
Alaotra-See 51, G 12
Alasan, Fl. 44, G 9
Ala-schan, Geb. 48, D 11
Ala-schan, Wüste 48, D 10
Alaschehr 37, D 9
Alaska, Terr. 62, A 7
Alaska, Golf von - 62, B 7
Alaska-Kette 60, F 5/4
Alatau, Dsungarischer -, Geb. 48, B 5/6
Ala-Tau, Kusnezki, Geb. 48, A 7
Álava, Prov. 39, A 5
Alb, Fl. 31, F 4
Alb, Schwäbische -, Geb. 31, D/E 5/8
Alba, O. 32, E 4
Alba, Verw.-Bez. 34, E 8
Albacete 39, C 6
Albäk-Bucht 42 ⓓ, A 4
Albaner-Gebirge 38, D 5
Albanien, Kgr. 37, B/C 4/5
Albanier, V. 19 ⓔ, ⓑ
Albans, Saint- 42 ⓒ, c 4
Albany (U. S. A., Ga.) 57, D 5
Albany (N. Y.) 57, B 7
Albany (Westaustral.) 53, D 2
Albany, New - (U. S. A., Ind.) 57, C 4
Albany River, Fl. 56, A 9/10
Albay, O. 49 ⓑ, C 6
Albemarle-Sund 57, C 6
Albenga 32, E 4
Alberche, Fl. 39, B/C 4
Alberdi 59, C 3
Alberga, Fl. 53, C 4
Albert 25, E/F 1
Albert, Prince - 56, A 5
Alberta, Terr. 56, A 3/4
Albert-Berge, Prinz- 5 ⓔ
Alberti 59, D 3
Albert-Land, Prinz-60, D 1
Albert Lea 57, B 3
Alberton 53, D 5
Albert-See 51, C 9
Albertsfeld, O. 12 ⓓ
Albert-Sund, Prinz- 60, D 1
Albertville (Kongo) 51, E 8
Albertville (Savoyen) 33, E 2
Albi 41, E 5
Alboasa, Punta -, K. 39 ⓒ
Alboran, I. 39, E 5
Albrechtsburg, Schl. 26ⓑ
Albristhorn, Bg. 33, C/D 4/5
Albuch, Landsch. 30, D 4/5
Albufera-See 39, C 6
Albula, Fl. 33, C 9/8
Albula-Paß 33, C 9
Albuq. = Albuquerque (U. S. A., N. M.) 56, D 3

GOTTFRIED WILHELM LEIBNIZ BIBLIOTHEK
NIEDERSÄCHSISCHE LANDESBIBLIOTHEK
Signatur: Bibliothek des Ernestinum Celle, K 1, [279] - 1
PUBLIC DOMAIN

Albuquerque (Spanien) 39, C 3
Albury 53, D 5
Alcalá (Andalusien) 39, D 5
Alcalá (Neukastilien) 39, B 5
Alcalá-Sidonia 39, D 4
Alcamo 38, F 5
Alcántara (Brasil.) 58, D 9
Alcántara (Spanien) 39, C 3
Alcántara, Hafen von - (b. Lissabon) 39 ⓔ
Alcaráz, Sierra de -, Geb. 39, C 5
Alcárcia, La -, Ldsch. 39, B 5/6
Alcázar 39, C 5
Alcira 39, C 6
Alcorta 59, C 4
Alcoy 39, C 6
Alcudia 39, C 8
Alcudia, Valle de -, Ldsch. 39, C 4
Aldabra, I. 51, E 12
Aldan, Fl. 45, D 14/15
Aldan-Plateau 45, D 14/15
Aldansk 60, F 12
Alderney, I. 41, B 2
Aldershot 41, A 3
Alegranza, I. 50 ⓕ
Alegre, Porto - 58, K 7
Alegrete 59, B 4
Alejandra 59, B 4
Aleksinac 35, H 6
Alemania 59, B 2
Alemtejo, Prov. 39, D/C 2/3
Alençon 41, B 4
Alenuihaha-Straße 53 ⓖ
Aleppo = Haleb 47, B 3
Alessandria, O. 32, E 4
Ålesund, O. 43, D 2
Ålesund, Ny-, O. 60 ⓑ
Aletsch-Gletscher 33, D 6
Aletschhorn, Bg. 33, D 5/6
Aleuten, In. 54, D 2/4
Aleuten-Rinne 54, D 2/3
Alex. = Alexandria (Kanada) 57, A 7
Alexander, Fort - (Halb-I. Alaska) 60, G 5
Alexander, Fort - (Manitoba) 56, A 7
Alexander-Archipel 62, B 8
Alexanderfeld, O. 12 ⓑ
Alexander-I.-Land 5 ⓓ
Alexandersdorf 12 ⓑ
Alexandershilf 12 ⓑ
Alexandra-Kette, Kgn.- 5 ⓔ
Alexandre, Port- 51, G 5
Alexandretta 47, B 3
Alexandretta, Golf von - 47, B 2/3
Alexandria (Ägypten) 47, C 1
Alexandria (Kanada) 57, A 7
Alexandria (Rumänien) 35, H 8
Alexandrija (Ukraine) 44, F 6
Alexandrow 26, E 7
Alexandrowo 26, D 6
Alexandrowsk 44, B 6
Alexandrowsk, Nowo- 35, B 9
Alexandrúpolis 37, C 7
Alexinatz 37, B 5
Alf 27, D 9
Alfaro 41, E 3
Alfeld, O. 28, B 3
Alföld, Ldsch. 35, F 5/6
Alfred, Prinz -, K. 54, B 8
Alfuren-See 45, L 15
Algarve, Prov. 39, D 2/3
Algeciras 39 ⓒ
Algeciras, Bai von - 39 ⓒ
Algerien, Kol. 39 ⓓ, A 4/5
Algesheim, Gau- (Gau-Alg.), O. 31, B 4
Alghero 38, D 3
Algier 39 ⓓ, A 4
Algoa-Bai 51, K 8
Algonquin-National-Park 57, A 6
Alhajuela 54 ⓑ
Alhama 39, D 4/5
Alhuanipa 59, B 3
Alhucemas-Bai 39 ⓓ, A 3
Alicante 39, C 6
Alice-Bank, Prinzeß- 50 ⓔ
Alicudi, I. 38, E 6
Aliwal 51, K 7
Alken 27, C 5
Alkmaar, O. 25, C 3
Allahabad 48, F 6
Allas-Straße 49 ⓑ, G 5
Alle, Fl. (z. Doubs) 33, B/A 4/3
Alle, Fl. (z. Pregel) 26, C/B 8/9
Alleghany-Gebirge 57, D/B 5/6
Allendorf 28, C 3
Allenstein, O. 26, C 8
Allentown 57, B 6
Aller, Fl. 25, C 8/10
Allersberg, O. 31, C 10
Allgäu, Ldsch. 31, F/G 7/8
Allgäuer Alpen 31, G 7/9
Allice, Punta dell'-, K. 38, E 7
Allier, Fl. 41, D/C 5
Alloa 42 ⓒ
All-Pines 54 ⓐ, a 3
Allstedt 28, C 6
Alma-Ata 48, C 5
Almada 39 ⓐ
Almadén 39, C 4
Almansa 39, C 6
Almanzor, Plaza de - (P. d. Alm.), Bg. 39, B 4
Almás, Ldsch. 34, G 6/7
Almás, O. 34, C 5
Almáser Kalkplateau 34, C 5
Almás-Kamaras 12 ⓔ
Alme, Fl. 28, A/B 1
Almeirim 58, D 7
Almelo 25, C 5
Almería 39, D 5
Almerode, Groß- 28, C 4
Almina, Punta de la -, K. 39 ⓒ
Almirante 58, B 1
Almodovar, Fl. 39 ⓒ
Alnas-Njarga, Vorgeb. 43 ⓓ
Alnmouth 42 ⓔ, C 6
Aloany River, Fl. 60, H 35/34
Alora 39, D 4
Alor-Inseln 53, A 3
Alpen, Geb. 14, G/F 8/9
Alpen, Adula-, Geb. 32, C 4/5
Alpen, Apuanische -, Geb. 32, E/F 6
Alpen, Bergamasker -, Geb. 32, C/D 5/6
Alpen, Berner -, Geb. 32, C 4/5
Alpen, Brescianer -, Geb. 32, D 6
Alpen, Cottische -, Geb. 32, E 2/3
Alpen, Eisenerzer -, Geb. 32, B 10/11
Alpen, Etschtaler -, Geb. 32, D/C 6/7
Alpen, Gailtaler -, Geb. 32, C 8/9
Alpen, Glarner -, Geb. 32, C 4/5
Alpen, Gleiner -, Geb. 32, B 10/11
Alpen, Grajische -, Geb. 32, D 2/3
Alpen, Gurktaler -, Geb. 32, C 9/10
Alpen, Julische -, Geb. 32, C/D 9/10
Alpen, Karnische -, Geb. 32, C 8/9
Alpen, Kitzbühler -, Geb. 32, B 7/8
Alpen, Lessinische -, Geb. 32, D 7
Alpen, Ligurische -, Geb. 32, E 3/4
Alpen, Meer-, Geb. 32, E 2/3
Alpen, Norische -, Geb. 32, B/C 9/11
Alpen, Ost-, Geb. 20, F 6/8
Alpen, Österreichische -, Geb. 32, B 10/11
Alpen, Ötztaler -, Geb. 32, C/B 6/7
Alpen, Plessur-, Geb. 32, C 5
Alpen, Rhätische -, Geb. 32, C 5/6
Alpen, Salzburger -, Geb. 32, B 8/9
Alpen, Sarntaler -, Geb. 32, C 7
Alpen, Seetaler -, Geb. 32, B/C 10
Alpen, Steiner -, Geb. 32, C 10/11
Alpen, Stubaier -, Geb. 32, B/C 7
Alpen, Südtiroler Dolomit-, Geb. 32, C 7/8
Alpen, Venetianer -, Geb. 32, C/D 8/9
Alpen, Vicentiner -, Geb. 32, D 7
Alpen, Vierwaldstätter -, Geb. 32, C 4
Alpen, Walliser -, Geb. 32, D/C 3/4
Alpen, West-, Geb. 20, G/F 4/5
Alpen, Zillertaler -, Geb. 32, B 7
Alpena 57, A 5
Alpen-Rhein, Fl. 20, F 5
Alpenvorland, Deutsches - 32, B/A 5/9
Alpenvorland, Österreichisches - 32, A 9/11
Alpenvorland, Schweizer - 32, C/B 2/5
Alpheios, Fl. 37, E 6/5
Alpi di Catenaja, Geb. 32, F 7/8
Alpirsbach, O. 31, E 4
Alpnach 33, C 6
Alp-See, 31, F 8
Alpujarras, Las - 39, D 5
Als-Dagh, Bg. 47, A 2
Alsdorf 27, C 7
Alsen, I. 42 ⓓ, C/D 3/4
Alsenz, Fl. 31, B 3
Alsenz, O. 31, B 3
Alsfeld, O. 28, D 2
Alsina 59, D 3
Alsógradiska 34, F 2
Alsókubin 29, G 11
Alsó-Rákos 34, E 10
Alstaden 27 ⓑ
Alster, Fl. 20 ⓔ
Alsum 27 ⓑ
Alt, Fl. 35, F/H 8
Altai, Geb. 45, E/D 10/11
Altai, Ldsch. 45, E 10
Altai, Mongolischer -, Geb. 48, B 7/9
Altai, Russischer -, Geb. 48, B/A 6/8
Altamacha-River, Fl. 57, D 5
Altamura 38, D 7
Altanbulak 48, A 11
Altar, El -, Bg. 58, D 2
Altarad 12 ⓒ
Altare, Colle -, P. 32, E 4
Altata 56, G 5
Altautz 12 ⓓ
Altbetsche 37, A 5
Altbunzlau 29, E 2
Altcalabar, Fl. 50 ⓕ
Altdamm 26, C 2
Altdanzig (Ukraine) 12 ⓑ
Altdorf (Franken) 30, C 6
Altdorf (Kt. Uri) 33, C 7
Alte Ijssel, Fl. 25, D 5
Alte Land, Das -, Ldsch. 20 ⓐ
Altena 25, D 6
Altenau 28, B 4
Altenbeken 28, B 1
Altenberg, O. 28, D 10
Altenburg, O. 28, D 8
Altenburg, Ungarisch -, O. 34, D 2
Altendorf 27 ⓑ
Altendorn 29, B 10
Altenelv, Fl. 43, A 10/11
Altenessen 27 ⓑ
Altengaard 44, B 4
Altenkirchen 27, C 10
Altenstadt 31, G 7
Altenwoga 12 ⓓ
Alterno, Fl. 38, C 5
Alter Rhein, Fl. 25, C 3/4
Altgradiška 35, G 4
Althammer 29 ⓔ
Altheide, O. 29, E 6
Altkairo 50 ⓑ
Altkastilien, Prov. 39, B/A 4/5
Altkastilische Hochebene 14, G 5/6
Altkirch 33, A 4
Altkönig, Bg. 27, D 11
Altland, Ldsch. 12 ⓕ
Altlangenburg, O. 51, E 9
Altmark, Ldsch. 25, C 10
Altmühl, Fl. 31, C/D 8/11
Alt-Ofen 34 ⓔ
Altomünster 31, E 10
Alton 57, C 3
Altona 25 ⓒ
Altoona 57, B 6
Altorsova 34, G 7
Altpaka 29, D 4
Altphálēron 37 ⓓ
Altpoppelau 29, D 8
Altrip 30, C 3
Altrodna 12 ⓕ
Altruppin 25, C 11
Altsandec 34, B 5
Altsohl 34, C 4
Altstadt, Mährisch- 29, E 6
Altstätten 33, B 9
Altstetten 31, G 4
Altus 56, E 7
Altusried, O. 31, F 8
Altvater, Bg. 29, E 7
Altvater-Gebirge 29, E 7
Altyntag, Geb. 45, F 10/11
Altyn(=Aztun)-Tag, Geb. 48, D 6/8
Aluta, Fl. 37, A/B 7
Alva, Barca d'- 39, B 3
Alvear 59, D 3
Alvear, Colonia - 59, C 2
Alytus 35, B 8
Alz, Fl. 32, B/A 8
Alzaga 59, D 4
Alzen 12 ⓕ
Alzette, Fl. 25, F 4/5
Alzey 27, E 11
Am, Bu- 39 ⓓ, B 3
Amadeus, Lake -, See 53, C 4
Amager, I. 42 ⓓ, C 6
Amalfi 38, D 6
Amand, Mont-Saint- 27, B 2
Amand, Saint- (Dep. Cher) 41, C 5
Amand, Saint- (Dep. Nord) 25, E 2
Amanus-Gebirge 47, B 3
Amapa 58, C 7
Amapala 54 ⓔ, C 4
Amar 50 ⓕ
Amara 47, C 5
Amarapura 48, G 9
Amarillo 56, D 6
Amarin, Saint- 33, A 4
Amasia 47, A 3
Amathay 33, B 2
Amatique, Golfo de - 54 ⓐ, b/a 3/4
Amay 27, C 5
Amazonas, Fl. 61, H 2/3
Amazonas, St. 58, E 3/6
Amazonenstrom 58, D 3/7
Ambaca 51, E 6
Ambatondrazaka 51, G 12
Amber, Kap - 51, F 12
Amberg, O. 31, C 11
Ambérieu (Amb.) 32, D 1
Ambert 41, D 5
Ambidre, Fl. 27, D 7/6
Ambo, V. 50, G 6
Amboina 49 ⓑ, F 7
Amboland, Ldsch. 51, G 5/6
Ambon 45, K 14
Ambriz 51, E 5
Ambrose-Kanal 57 ⓐ
Ambrosio, San -, I. 58, I 2
Ameland, I. 25, B 4
Amelia, Port - 51, F 11
Amerongen, O. 27, A 5
Amersf. = Amersfort, O. 25, C 4
Amginsk 60, F 12
Amgun, Fl. 45, D 15
Amhara, Prov. 51, A 10
Amiata, Monte -, Bg. 38, C 4
Amiens 41, B 5
Amiranten, In. 50, F 10
Amman 47, C 3
Ammerbach, Fl. 31, F 9/10
Ammer-Gebirge 31, F 9/10
Ammer-See 31, F/E 10
Amnok, Fl. 48, C/D 15/14
Amol 47, B 6
Amöneburg 28, D 1
Amorbach, O. 31, B 6
Amores, Los - 59, B 4
Amorgos, I. 37, E 7/8
Amoy 48, G 13
Ampato, Bg. 58, G 3
Amper, Fl. 31, E 10/11
Ampezzo, Tal 30, F 7
Amphissa 37 ⓒ, b 1
Amposta 39, B 7
Amran 47, F 4
Amraoti 48, G 5
Amritsar 48, E 4
Amrum, I. 42 ⓓ, D 2
Amselfeld, Ldsch. 37, B 5
Amsteg 33, C 7
Amsterdam 25, C 3 u. ⓒ
Amsterdam, Neu- 58, B 6
Amstetten 30, D 9
Amu, Fl. 45, F/E 8
Amu-darja, Fl. 48, D/C 4/1
Amundsen-Golf 60, D/E 2/1
Amundsen-See 5 ⓔ
Amur, Fl. 45, D/E 14/15
Amur, Dschebel-, Geb. 39 ⓓ, B 4
Amur-Land 62, B 3
Ana 47, C 4
Ana, Santa - 54 ⓔ, b 3
Anaconda 56, B 4
Anadoli-Hissar 37 ⓐ
Anadoli-Kawaghy 37 ⓐ
Anadyr, Fl. 45, C 19
Anadyr-Bai 54, C 2/3
Anadyr-Gebirge 45, C 17/18
Anadyr-Golf 45, C 19/20
Ana-malai, Bg. 48, I 5
Anamba-Inseln 49 ⓑ, E 3
Anapa 44, G 7
Anáphi, I. 37, E 7
Anaselitza, Ldsch. 37, C 5
Anastasia, Santa - 38 ⓒ
Anatuya 59, B 3
Ancaratra-Gebirge 51, H/G 12
Ancenis 41, C 3
Anchialo 37, B 8
Anchorage 62, A 7
Ancon 54 ⓑ
Ancona 38, C 5
Ancud 58, M 3
Andacollo 59, D 1
Andalgala 59, B 2
Andalusien, Prov. 39, D 3/5
Andalusier, V. 19 ⓐ
Andamanen, In. 48, I 8
Andamanen-See 48, I 8/9
Andelys, Les - 41, B 4
Anden, Geb. 54, K/H 13/14
Andenne 27, D 5
Anderlues 27, D 3
Andermatt 33, C 7
Andernach 27, D 9
Anderson, Fl. 60, E 2
Andes, Los -, Prov. 59, B 2
Andischan 48, C 4
Andō, I. 43, A 6
Andorra, O. u. Freist. 39, A 7
Andovoranto 51, G 12
Andrä, Sankt-, I. 34, D 4
Andrä, Sankt-, O. (an der Donau) 34, D 4
Andrä, Sankt- (Kärnten) 30, F 9
André, Cap-Saint- 51, G 11
Andreas, San -, I. 54 ⓐ, c 7
Andreasberg, O. 28, B 5
Andrejanow-Inseln 60, H 7
Andrejanowsky-Inseln 62, B 5/6
Andrejew-Land 60, D 9/8
Andres, Saint -, I. 56, I 10
Andrews, Saint - 42 ⓐ, B 5
Andria 38, D 7
Androka 51, H/I 11
Ándros, I. (i. Ägäischen Meer) 37, E 7
Andros, I. (z. d. Bahama-Inseln) 56, G 11
Andrussowo 44, E 6
Ands-Fjord 43, A 7
Andújar 39, C 4
Anecho 51, B 3
Aneisch 47, D 4
Aneitum, I. 53, C 7
Aneto, Pic d'-, Bg. 41, E 4
Angara, Fl. 45, D 12/11
Angara, Obere -, Fl. 60, G 14
Angara, Untere -, Fl. 60, H/G 15/16
Angel, Fl. 30, C 8
Angèle, Mont-d'-, Bg. 32, E 1
Angeles, Los - (Chile) 59, D 1
Angeles, Los - (U. S. A., Cal.) 56, E 3 u. ⓑ
Ängelholm 43, G 5
Angelina 12 ⓕ
Angeln, Ldsch. 25, A 8
Angelo, San - (Po-Ebene) 33, F 8
Angelo, San - (U. S. A., Tex.) 56, E 6
Angelo, São - 59, ⓐ B 5
Angelochori 37 ⓑ
Angerap, Fl. 26, B 9/10
Angerburg 26, B 9
Angerman-Elf, Fl. 43, C/D 6/7
Angermanland, Prov. 43, D 7/8
Angermund 27, B 8
Angermünde 24, C 7/8
Angers 41, C 3
Angkor Wat, Ru. 48, I 10
Anglesey, I. 42 ⓓ, D 4
Angmagssalik 60, E 29
Angol 59, D 1
Angola, Kol. 51, F 5/7
Angorum 53, A 5
Angostura 58, B 5
Angotsche Inseln 51, G 1
Angoulême 41, D 4
Angra 59, A 7
Angra do Heroismo 50 ⓔ
Angra-Pequena, Bai 50, H 6
Anhalt, Freist. 28, B 7/8
Anholt, I. 42 ⓓ, B 5
Aniwa-Bai 49 ⓐ, A' 5
Anjer 49 ⓒ
Anjou, Prov. 41, C 3/4
Anjoumois, Prov. 41, C/D 3/4
Ankara 47, B 2
Anklam 26, C 1
Ankober 51, B 10
Ankogl, Bg. 30, E 8
Anna, Neu-Sankt- 12 ⓔ
Anna, Santa - 59, C 4
Anna-Berg 29, E 9
Annaberg, O. 28, D 10
Anna do Paranahyba, Santa - 58, G 7
Annam, Kol. 48, H/I 11
Annapolis 57, C 6
Annecy 33, E 2
Annecy, Lac d'-, See 33, E 2
Annenfeld, O. 12 ⓑ
Anniston 57, D 4
Annobom, I. 51, D 4
Annonay 41, D 6
Annopol 26, F 9
Annunziata, Torre -, O. 38 ⓒ
Annweiler 31, C 3
Ansbach, O. 31, C 9
Anseba, Fl. 47, F 3
An-si-tschou 48, C 9
Anson-Bai 53, B 4
Antakia 47, B 3
Antalo 51, A 10
Antarktis 5 ⓒ/ⓑ
Antarktisches Festland 5 ⓔ
Antelao, Bg. 32, C 8
Antequera 39, D 4
Anthony-Fälle, Saint - 57, A 3
Anti-Atlas, Geb. 39 ⓓ, C/B 2
Anti-Balkan, Geb. 37, B 7/8
Antibes 32, F 3
Anticosti, I. 57, A 9
Anticosti, O. 61, C 2
Antigua, I. 56, H 14
Antikýthera, I. 37, F 6
Antilibanon, Geb. 47, C 3
Antillen, Große -, In. 54, G/H 12/14
Antillen, Kleine -, In. 54, H 14
Antillenbogen 5 ⓐ
Antillenbogen, Süd - 5 ⓐ
Antioch 54 ⓒ
Antioco, San -, I. 38, E 3
Antióquia 58, B 2
Antipoden-Inseln 62, M 5
Antisana, Bg. 58, D 2
Antivári 37, B 4
Antofagasta, O. (Argentin.) 58, I 4
Antofagasta (Chile) 59, A 1
Antofagasta, Prov. 59, A 2
Anton, Sankt- (Vorarlberg) 33, B 10
Antongil-Bai 51, G 12
Antonienhütte, O. 29 ⓐ
Antonio, Cap San - (Argentinien) 58, L 6
Antonio, Cap San- (Cuba) 56, G 10
Antonio, San - (Argentinien, Los Andes) 59, A 2
Antonio, San - (Chile) 59, C 1
Antonio, San - (Patagonien) 58, M 4/5
Antonio, San - (U. S. A., Tex.) 56, F 7
Antonio, São - (Brasilien) 59, A 6
Antonio-Fälle, São- 58, E 5
Antonio-Prado 59, B 5
Antony-Lagoon-Station 53, B 4
Antrim, Ldsch. 42 ⓐ, C 3
Antrim, O. 42 ⓐ, C 3
Antrim-Plateau 53, B 3/4
Antschou 49 ⓓ, B 2
Antuco, Vulkan 59, D 1
Antwerpen, O. 27, B 3
Antwerpen, Prov. 27, B 3/5
Antwerpen, Neu- 51, C 6
Anza, Fl. 33, E/D 6
Anzacgebiet (Soldatengräber unter internat. Schutz) 37 ⓑ
Anzin 25, E 2
Anzio, Porto d'- 38, D 5
Aomori 49 ⓔ, A 5
Aosta 33, E 4
A. P. = Adam-Pik, Bg. 48, K 6
Apalachee-Bai 57, E 5
Apatin 34, F 3
Apeldoorn 25, C 4
Apennin, Etruskischer -, Geb. 32, E/F 6/7
Apennin, Ligurischer -, Geb. 32, E 4/5
Apennin, Lukanischer -, Geb. 38, D/E 6/7
Apennin, Sizilianischer -, Geb. 38, F 5/6
Apennin, Umbrischer -, Geb. 38, C 5
Apenninen, Geb. 14, G 8/9
Apenrade 42 ⓓ, C 3
Api, G. = Gunong 49 ⓑ, G 7
Apia 53 ⓑ
Apiahy 59, A 6
Apo, Vulkan 49 ⓑ, D 7
Apolda 28, C 7
Apostle-Islands, In. 57, A 3
App. = Appenzell 19 ⓔ
Appalachen, Geb. 57, D/A 4/8
Appalachisches Plateau 57, D/B 4/6
Appenweier 31, D 3
Appenzell, Kt. 33, B 8
Appenzell, O. 33, B 8
Appila 12 ⓚ
Aprica 33, D 10
Apscheron, Halb-I. 47, A 5/6
Apt 32, F 1
Apuanische Alpen, Geb. 32, E/F 6
Apulien, Prov. 38, D 6/7
Apulische Tafel, Ldsch. 38, D 6/8
Apûre, Fl. 58, B 3/4
Apurimac, Fl. 58, F 3
Aqualeca 30, G 8
Aquaray-Guazu, Rio -, Fl. 59, A 4
Äquatorial-Afrika, Französisch- 51, D/B 5/6
Aquidauana 58, H 6
Aquila 38, C 5
Aquileja 32, D 9

GOTTFRIED WILHELM LEIBNIZ BIBLIOTHEK
NIEDERSÄCHSISCHE LANDESBIBLIOTHEK
Signatur: Bibliothek des Ernestinum Celle, K 1, [280] - 2
PUBLIC DOMAIN

Aquincum 54 ⓓ
Aquirrea 59, B 5
Aquiry, Rio -, Fl. 58, F/E 3/4
Ar.=Ararat, Bg. 14, H 15
Arab, Bahr-el-, Fl. 50, D/E 7
Arab, Ras-el-, K. 47 ⓐ
Araber, V. 19 ⓓ
Arabien, Ld. 47, D/F 3/6
Arabien, Meerbusen von - 45, H 8
Arabische Wüste 47, D 2
Arabische Wüste, Große - 47, E 5/7
Arabkir 47, B 3
Aracajú 58, F 10
Aracaty 58, D 10
Aracena 39, D 3
Aracena, Sierras de -, Geb. 39, D 3
Arad, Kom. 34, E 5/6
Arad, O. 34, E 6
Arad, Verw.-Bez. 34, E6/7
Arad, Alt- 12 ⓔ
Arad, Neu- 12 ⓔ
Arafura-See, Meerestell 53, A 3/4
Aragon, Fl. 39, A 6
Aragonien, Prov. 39, B/A 6/7
Araguary, Fl. 58, C 7
Araguary, O. 58, G 8
Araguaya, Rio -, Fl. 58, G/E 7/8
Arakan 48, G 8
Arakan-Gebirge 48, G 8
Aral-See 48, B/C 1/2
Aralsk, Ru. 48, B 2
Aran, I. 42 ⓔ, C 2
Aranda 39, B 5
Aranjuez 39, B/C 5
Aran-Mawddwy, Bg. 42 ⓔ, b 1
Aranta-Land 53, C 4
Aranyos, Fl. 34, E 7/8
Ararangua 59, B 6
Ararat, Bg. 47, B 4
Ararat, O. 53, D 5
Aras, Fl. 47, B 4/5
Arauan 51 ⓓ, c 4
Arauco, O. 59, D 1
Arauco-Bai 58, L 3
Arawalli-Gebirge 48, F 4
Arbalu 39 ⓓ, B 2
Arbe, I. 32, E 10
Arber, Bg. 30, C 7/8
Arboga 43, F 6
Arbois 33, C 1
Arbon 33, A 8
Arc, Fl. 33, F/E 3/2
Arcachon 41, D 3
Archambault, Fort 51, B 6
Archangel 44, C 8
Archipel, Palmer- 5 ⓔ
Arcis 41, B 6
Arco 30, G 5
Arda, Fl. 37, C 7/8
Ardèche, Fl. 41, D 6
Ardennen, Geb. 25, E/F 3/4
Ardennen-Kanal 41, B 6
Ardistan 47, C 6
Ardmore 57, D 2
Ardon 44, G 8
Ardrossan 42 ⓓ, C 4
Ardschisch, Fl. 37, A 7/8
Arel 24, E 3
Arenas, Punta -, O. (Costa Rica) 56, K 10
Arenas, Punta - = Magallanes i. Chile, O. 62, N 11
Arendal, O. 43, F 3
Arendsee, O. 25, C 10
Arenig-Mawr, Bg. 42 ⓔ, b 1
Arensburg 43, F 10
Arequipa 58, G 3
Areskutan, Bg. 43, D 5
Arezzo 32, F 7
Arga, Fl. 41, E 3
Argen, Fl. 31, F 7
Argenau 26, D 6
Argens, Fl. 32, F 1/2
Argentan 41, B 3/4
Argentario, Monte -, Bg. 38, C 4
Argentera, Pizzo -, Bg. 32, E 3
Argentinien, Rep. 58, M/I 4/5
Argentinische Randkette 59, B/A 2/3
Argentinisches Becken 61, M 3/5
Argentino-See 58 ⓓ
Argenton 41, C 4
Arges, Verw.-Bez. 34, F 9
Argis, Fl. 34, F/G 9/10
Argolis, Ldsch. 37 ⓔ, c1/2
Argolis, MB. 37, E 6
Argonnen, Geb. 41, B 6
Argos 37 ⓔ, e 1
Argostólion 37, D 5
Arguin, Cap-d'- 51 ⓐ, b 1
Arguin, Isle-d'- 51 ⓐ, b 1
Argun, Fl. 48, B/A 13/14
Argyll, Ldsch. 42 ⓒ
Argyrokastro 37, C 5
Arheilgen 31, B 5
Ari-Afachi, Bg. 39 ⓔ, B 2
Ariano 38, D 6
Arica 58, G 3
Ariège, Fl. 39, A 7
Arinos, Fl. 58, F 6
Arisch, El- (Ägypten) 47, C 2
Arisch, El- (Er-Rif) 39 ⓓ, A 2
Arizona, St. 56, E 4/5
Arkadien, Ldsch. 37, E 5/6
Arkansas, Fl. 56, D/E 5/8
Arkansas, St. 57, D 3
Arka-tag, Geb. 48, D 7
Arkeden 12 ⓕ
Arkona, Kap - 26, B 1
Arktis 5 ⓐ/ⓑ
Arktische Inselwelt 54, B/A 7/14
Arktisches Tiefland 54, C/D 7/14
Arlanza, Fl. 41, E 2/1
Arl-Berg, Paß 33, B 10
Arles 41, E 6
Arlon = Arel 41, B 6
Arly, Fl. 33, E 3/2
Armagh 42 ⓒ, C 3
Armagnac, Ldsch. 41, E 3/4
Armançon, Fl. 41, C 6/5
Armenien, St. 47, A/B 4/5
Armenien, Hochland von - 14, G/H 14/16
Armenier, V. 19 ⓐ
Armenierstadt (Neuschloß) 12 ⓕ
Armenischer Taurus, Geb. 47, B 3/4
Armentières = Arment. 25, E 1
Armerina, Piazza - 38, F 6
Arnautköi 37 ⓔ
Arneda 41, E 2
Arnheim 27, A 6
Arnheim-Land 53, B 4
Arnsberg, O. 25, D 7
Arno, Fl. 32, F 7/6
Arnö, I. 43, A 9
Arnstadt 28, D 5
Arnstein 28, F 3
Arnswalde, O. 26, C 3
Árokszállás 34, D 4
Arolla 33, D 4
Arolsen 28, C 2
Arona 33, E 7
Arosa 33, C 9
Arrabida, Serra da -, Geb. 39, C 2
Arraijan 54 ⓑ
Arran, I. (Irland) 42 ⓒ, D 2
Arran, I. (Schottland) 42 ⓒ C 4
Arras 41, A 5
Arrassuahy 58, G 9
Arrecife (I. Lanzarote) 50 ⓕ
Arrecifes (Argentinien) 59, C 3/4
Arrée, Montagne-d'-, Geb. 41, B 1/2
Arrö, I. 42 ⓓ, D 4
Arroio-Grande 59, C 5
Arroscia, Fl. 32, E 3/4
Arsa, Fl. 32, D/E 10
Arsamas 44, D 8
Arsizio, Busto - 33, E 7
Arta, Fl. 37, D 5
Arta, O. (Griechenland) 37, D 5
Arta (a. Mallorca) 39, C 8
Arta, Golf von - 37, D 5
Artaki 37, C 8
Artemowsk 44, F 7 u. ⓐ
Artern 28, C 6
Arth 33, B 7
Arthur, Port - (Kanada) 56, B 9
Arthur, Port - (U. S. A., La.) 57, E 3
Arthur, Port - = Riojunko (zu Japan) 49 ⓔ, B 1
Arthur-Kill, Fl. 57 ⓔ
Artigas 59, C 5
Artois, Prov. 41, A 4/5
Artois, Höhen von - 20, D 1/2
Artwin 47, A 4
Aruba, I. 56, I 12/13
Aru-Inseln 53, A 4
Arun, Fl. 48, F 7
Arussi-Berge 51, B 10/11
Aruwimi, Fl. 51, C 8/7
Arva, Fl. 34, B 4
Árvaer Magura, Geb. 29, G 11
Árva-Magura, Geb. 34, B 4
Árva-Váraljá, O. 34, B 4
Arve, Fl. 33, E/D 3/2
Arys 26, C 9
Arzeu 39 ⓓ, A 3
Asaba 51, B 4
Asahigawa 49 ⓔ, A 5
Asben, Ld. 50, D 5
Ascension, I. 50, F 3
Ascension, O. (Bolivien) 58, G 5
Ascoli 38, C 5
Asch (Elstergeb.) 28, E 8
Asch (Limburg) 27, B 6
Aschabad 47, B 7
Aschaff, Fl. 28, E/F 1/3
Aschaffenburg 31, B 6
Aschanti, Ldsch. 51, B 2
Asche-ho, O. 49 ⓔ, A 2
Aschersleben 28, B 6
Asele 43, C 7
Aserb. = Aserbeidschan, St. 44, G 9
Aserbeidschan, Ldsch. 47, B 5
Aserbeidschan, St. 47, A 5
Ashburton-Goldfeld 53, C 2
Ashburton River, Fl. 53, C 2
Asheville 57, C 5
Ashfield, O. 53, D 6
Ashland, O. (U. S. A., Ky.) 57, C 5
Ashland, O. (Wis.) 57, A 3
Ashtabula 57, B 5
Asinara, I. 38, D 3
Asinara, Golf von - 38, D3
Asir, Ldsch. 47, F 4
Asmara, O. 47, F 3
Asola 33, F 10
Asow 44, F 7 u. ⓐ
Asowsches Meer 44, F 7
Aspern 30, D 11
Aspromonte, Geb. 38, E 6
Aspropotamos, Fl. 37, D 5
Asrak, Bahr-el-, Fl. 51, A 10/9
Assab 47, G 4 u. ⓐ
Assam, Ldsch. 48, F 8/9
Assche 27, C 3
Asse, Bg. 28, B/A 5
Asse, Fl. 32, F 2/1
Asseln 27, A 10
Assen 25, B/C 5
Assenede 27, B 2
Assens 42 ⓓ, C 3
Assiniboine, Fl. 56, A/B 6/7
Assisi 38, C 5
Assuan 47, E 2
Asta, Cima d'-, Bg. 32, C7
Astara 47, B 5
Asten, Kahler-, Bg. 25, D7
Asterabad 44, H 10
Asterlagen 27 ⓑ
Asti 32, E 4
Astico, Fl. 32, D 7
Astorga 39, A 3
Astoria 56, B 2
Astrabad 47, B 6
Astrachan 44, F 9
Astropaliá, I. 37, E 8
Astun-Tag, Geb. 48, D6/8
Asturien, Prov. 39, A 3/4
Asunción 59, B 4
Atacama, O. 58, H 4
Atacama, Prov. 59, B 1/2
Atacama, Wüste 58, H/I4
Atacama, Puna de -, Ldsch. 58, H 4
Ataka, Dschebel-, Bg. 50 ⓓ
Atakora-Gebirge 51, A 3
Atakpame 51, B 3
Atal 37, D 6
Atalante, Kanal von - 37 ⓒ, b 1/2
Atalanti 37 ⓒ, b 1
Atar 51 ⓐ, b 2
Atbara, Fl. 47, G/F 3/2
Athenson 57, C 2
Ath 27, C 2
Athabaska-Fluß 54, D 9
Athabaska-See 54, D 9/10
Athen 37, D/E 6, ⓓ u. ⓒ
Athens 57, D 5
Athlone 42 ⓒ, D 3
Athos-Berg 37, C 7
Atlanta 57, D 5
Atlantic City 57, C 7
Atlantische Küstenebene 54, F 12/13
Atlantischer Ozean 5 ⓔ/ⓕ
Atlantische Schwelle, Meeresboden 5 ⓔ/ⓕ
Atlantisch - Indischer Querrücken, Meeresboden 5 ⓕ
Atlas, Ceb. 14, I/H 5/8
Atlas, Anti-, Geb. 39 ⓓ, B/C 2
Atlas, Hoher -, Geb. 39 ⓓ, B 2/3
Atlas, Küsten-, Geb. 39 ⓓ, B/A 3/5
Atlas, Mittlerer -, Geb. 39 ⓓ, B 2/3
Ätna, Bg. 38, F 6
Atrato, Rio -, Fl. 54 ⓐ, f/e 9
Atrecht = Arras 41, A 5
Atrek, Fl. 47, B 7/6
Atschafalaya-Bai 57, E 3
Atschin, Gouv. 49 ⓕ, E 1
Atschit-nor, See 48, B 8
Att. = Attendorn 25, D 6
Atter-See 30, E 8
Attika, Ldsch. 37 ⓒ, b/c 2/3
Attische Ebene 37 ⓓ
Attok 48, E 4
Attow, Ben -, Bg. 42 ⓓ, B 4
Attu, I. 54, D 2
Atuel, Rio -, Fl. 59, C/D 2
Atui, Wadi-, Fl. 51 ⓐ, b 2/1
Átures 58, B 4
Aub 31, B 8
Aubagne 32, F 1
Aube, Fl. 41, B 6/5
Au-Berg 27 ⓑ
Aubin 41, D 5
Aubrac, Montagnes-d'-, Geb. 41, D 5
Auburn 57, B 6
Aubusson 41, D 5
Auch 41, E 4
Auckland, O. 53, D 8
Auckland-Inseln 62, N 5
Aude, Fl. 41, E 5
Audenarde 27, C 2
Audh 48, F 6
Audincourt 33, B 3
Audschila 50, C 7
Aue, Fl. 20 ⓐ
Aue, O. 28, D 9
Auerbach, O. (Oberpfalz) 31, B 11
Auerbach, O. (i. Vogtland) 28, D 8
Auers-Berg 28, E 9
Auerstedt 28, C 7
Augsburg 31, E 9
Augst 33, A 5
Augusta (U. S. A., Me.) 57, B 8
Augusta (Ga.) 57, D 5
Augusta (Westaustralien) 53, D 2
Augusta, Port - 53, D 4
Augustin, San - 59, D 4
Augustin-Bai, Saint - 51, H 11
Augustine, Saint-, 57, E5
Augusto, Salto -, Fall 58, E 6
Augustów 26, C 10
Augustowo 35, C 7
Auker, Wüste 51 ⓐ, c 2
Auld, Lake -, See 53, C 3
Aulendorf 31, F 7
Aullagas-See 58, G 4
Aulnoye 25, E 2
Auma 28, D 7
Aumale 39 ⓓ, A 4
Aumetz 27, F 6
Aune 43, D 3
Aunis, Prov. 41, C 3
Aupa, Fl. 30, B 10/11
Aurangabad 48, H 5
Aurdal, O. 43, E 3
Aures, Dschebel-, Bg. 39 ⓓ, B/A 5
Aurich 25, B 6
Aurillac 41, D 5
Aurora (U. S. A., Ill.) 57, B 4
Aurora (Mo.) 57, C 3
Auros 29, C 6
Aursund-See 43, D 4
Auscha 30, B 9
Auschwitz 29, E 11
Auspitz 30, D 11
Aussee, O. 30, E 8
Äußere Mongolei 62, C 1/2
Aussig 28, D 12
Austen, Mount Godwin -, Bg. 48, D 5
Austerlitz 34, B 1
Austin (U. S. A., Minn.) 57, B 3
Austin (Nev.) 56, D 3
Austin (Tex.) 56, E 7
Austin, Lake -, See 53, C 2
Austral-Alpen 53, D 5
Austral-Golf, Großer - 53, D 3/4
Australisches Flachland 53, C/D 4/5
Autun 41, C 6
Autz, Alt- 12 ⓓ
Auvergne, Prov. 41, D/C5
Auvergne, Hochland der - 20, G 1/2
Auxerre 41, C 5
Auxonne 32, B 1
Avala, Bg. 37, A 5
Avallon 41, C 5
Avaré 59, A 6
Avasaksa, Geb. 44, B 4
Aveiro 39, B 2
Avelghem 27, C 1
Avell. = Avellaneta 59, C 4
Avellino 38, D 6
Avenches 53, C 4
Aversa 38, D 6
Aves-Insel 56, H 14
Avesnes 25, E 2
Aveyron, Fl. 41, D 5/4
Avezzano 38, C 5
Avia Terai 59, B 3
Avigliano 38, D 6
Avignon 41, E 6
Ávila 39, B 4
Aviles 39, A 4
Avisto, Fl. 32, C 7
Avold, Sankt- 27, F 8
Avon, Fl. (b. Bristol) 42 ⓒ, c 2
Avon, Fl. (z. Severn) 42 ⓒ, D/E 6/5
Avona 30, G 3
Avondale 57 ⓔ
Avranches 41, B 3
Avricourt 31, D 1
Awa 48, G 9
Ax 41, E 4
Axel 27, B 2
Axel-Heiberg-Land 60, B/C 3/5
Ayacucho (Argentinien) 59, D 4
Ayacucho (Peru) 58, F 3
Aygues, Fl. 32, E 1
Aylesbury 42 ⓒ, c 4
Ayr, Ldsch. 42 ⓒ
Ayr, O. 42 ⓒ, C 4
Ayuthia 48, I 10
Aywaille 27, D 6
Azfal, Wüste 51 ⓐ, b/c 2/1
Azoren, In. 50, B 1/2
Azoren-Schwelle 61, D6/7
Azúcar, Bg. 54, I 13
Azuero-Halbinsel 54 ⓔ, f 7
Azul 59, D 4
Azur, Côte-d'- 41, E 7

B

B. = Barmen 20, D 4
B. = Bellaggio 32, D 5
Ba. = Baltimore 54, F13
Baak 27 ⓑ
Baar, Die -, Ldsch. 33, A 6/7
Baara, I. 42 ⓔ, B 3
Baar-le-Duc 27, B 4
Baaßen 12 ⓕ
Baba, Kap - 37, D 8
Baba, Kuh-i-, Bg. 47, C 9
Baba-Dagh, Geb. 37, E 9
Babadagh, O. 37, A 9
Babakonak-Paß (Bk. P.) 37, B 6
Babar-Inseln 53, A 3
Babber-Inseln 49 ⓑ, G 7
Bab-el-Mandeb, Meerestraße 47 ⓔ
Babenhausen (Hessen) 31, B 5
Babenhausen (Schwab.) 31, E 8
Babia-Góra (Bb. G.), Bg. 35, E 5
Babja-Gura, Geb. 29, F 11/12
Bábolna 34, D 2
Babuyan-Inseln 48, H 14
Bácau 35, F 9
Baccarat 30, D 1
Bacchiglione, Fl. 32, D 7
Bacharach 27, D 10
Bacher-Gebirge 32, C 11
Bachnen, Sächsisch- 12 ⓕ
Backnang 31, D 6
Backs 60, E 36
Bács 34, F 4
Bács-Bodrog, Kom. 34, E 3/4
Bácser Schiffahrts-Kanal 34, F 3/5
Bácska, Ldsch. 34, F 4/7
Badajóz 39, C 3
Badakschan 48, D 3/4
Bad Belohrad 29, E 4
Bad Berka 28, D 6
Bad Charlottenbrunn 29, D 5
Bad Dürkheim 31, C 4
Bad Elster 28, E 8
Bad Ems 27, D 10
Baden, Freist. 24, F/E 4/5
Baden, O. (Baden) 31, D 4
Baden (Schweiz) 33, B 6
Baden (b. Wien) 30, D 11
Badener Höhe 31, D 4
Badenfurt 12 ⓕ
Badenweiler 33, A 5
Bad Gastein 30, E 8
Bad Gottschalkowitz 29, F 10
Bad Harzburg 28, B 5
Bad Homburg vor der Höhe 27, D 12
Bad Kissingen 28, E 4
Bad Kreuznach 27, E 10
Bad Kudowa 29, E 5
Bad Landeck 29, E 6
Bad Langenau 29, E 6
Bad Lausick 28, C 9
Bad Lauterberg 28, B 4
Bad Liebenstein 28, D 4
Bad Lippspringe 28, B 1
Bad Mergentheim 31, C 7
Bad Münster am Stein 31, B 3
Bad Nauheim 27, D 12
Bad Neuenahr 27, C 9
Bad Niederbronn 31, D 3
Bad Oeynhausen 28, A 1
Bad Orb 28, E 2
Bad Reinerz 29, E 5
Bad Salzbrunn 29, D 5
Bad Salzschlirf 28, D 3
Bad Salzelmen 28, A 7
Bad Salzuflen 28, A 1
Bad Salzungen 28, D 4
Bad Schandau 28, D 12
Badschistan 47, C 7
Bad Schwalbach 27, D 11
Bad Seeden 28, C 3
Bad Sulza 28, C 7
Bad Teinstedt 28, C 5
Bad Tölz 31, F 11
Bad Ullersdorf 29, E 7
Bad Warmbrunn 29, D 4
Bad Wörishofen 31, E/F 9
Baéna 39, D 4
Baerl 27 ⓑ
Baffin-Bai 54, B 13/14
Baffin-Land 54, B/C 12/14
Bafing, Fl. 51 ⓐ, d/e 2/1
Baíra 47, A 3
Bafulabe 51 ⓐ, d 2
Bagamojo 51, E 10
Bagdad 47, C 4
Bagdad-Bahn 47, B 3
Bagé 58, K 7
Bagirmi, Ldsch. 50, D/E 6
Bagn. = Bagnères 39, A 7
Bagoé, Fl. 51 ⓐ, e/d 3
Bagratsch-See 48, C 7
Bahama-Bank, Große - 56, G 11
Bahama-Inseln 56, F/G 11/12
Baharije, Oase - 47, D 1
Bahia (São Salvador) 58, F 10
Bahia, Islas de la -, In. 54 ⓔ, a 4/5
Bahia Blanca 58, L 5
Bahia Grande, MB. 58 ⓓ
Bahia Honda 56, G 10
Bahia Ilque 12 ⓕ
Bahrein, I. u. Bai 47, D 6
Bahr-el-Abiad, Fl. 51, A 9
Bahr-el-Arab, Fl. 51, A/B 8
Bahr-el-Dschebel, Fl. 51, B 9
Bahr-el-Ghasal, Fl. 51, B 8/9
Bahr-el-Ghasal, Ldsch. 51, B 8
Bahr-el-Mashra, Fl. 50 ⓓ
Bahr-Faqus, Fl. 50 ⓓ
Baiburt 47, A 4
Baidoa 51, C 11
Baiersbronn 31, D/E 4
Baikal-Graben 45, D 13/14
Baikal-See 48, A 11
Bailén 39, C 5
Bailleul 25, E 1
Baingow 29 ⓓ
Baipur 48, G 6
Baird-Berge 60, E 6/5
Bair-Köi 37 ⓑ
Bairnsdale 53, D 5
Baja 34, E 3
Bajaset 44, H 8
Bajmok 12 ⓔ
Bajuda-Steppe 47, F 2
Bakel 51 ⓐ, d 2
Baker, Mount -, Bg. 56, B 2
Bako 35, F 9
Bakoko, Ldsch. 50 ⓕ
Bakony-Wald, Geb. 20, F 9/10
Bakow 29, E 2
Bakt. = Baktschissarai 44, G 6
Baktrien, Ldsch. 47, B 2
Baku 47, A 5
Bakundi 50 ⓕ
Bakyr, Fl. 37, D 8
Balabac, I. 49 ⓑ, D 5
Balabalaban-Inseln 49 ⓑ, F 5
Balai 49 ⓓ
Balambangan, I. 49 ⓑ, D 5
Balán 34, E 10
Balana 54 ⓓ, b 5
Balancan 54 ⓓ, a 2
Balang-Nipa 53, A 2
Bala-See 42 ⓒ, b 1
Balássa-Gyarmat 34, C 4
Balboa 54 ⓑ
Balcarce 59, D 4
Balchan, Geb. 47, A/B 6
Baldegg 33, B 6
Baldenburg 26, C 4
Baldo, Monte -, Bg. 32, D 6
Balearen, In. 39, C/B 8/9
Baleira, Vila - 50 ⓓ
Bali, I. 49 ⓑ, G 5
Bali, O. 51, B 5
Balia-Maden 37, D 8
Balikesri 37, D 8
Balik-Papan 49 ⓑ, F 5
Balinga 50 ⓕ
Balingen 31, E 5
Bali-Straße 49 ⓒ
Balk 47, B 9
Balkan, Geb. 14, G 11/12
Balkan, Anti-, Geb. 37, B 7/8
Balkan, Großer -, Bg. 44, H 10
Balkan, Kleiner -, Geb. 37, B 8

GOTTFRIED WILHELM LEIBNIZ BIBLIOTHEK
NIEDERSÄCHSISCHE LANDESBIBLIOTHEK

Signatur: Bibliothek des Ernestinum Celle, K 1, [281] - 3
PUBLIC DOMAIN

Balkasch-See 48, B 4/5
Balkh 48, D 3
Balla-Balla 53, C 2
Ballarat 53, D 5
Ballenstedt 28, B 3
Balleny-Inseln 5
Ballina (Australien) 53, C 6
Ballina (Irland) 42 ⓔ, C 2
Ballot-Straße 60, D 35
Balma 33, E 6
Balmain 53 ⓓ
Balmaz-Ujvaros 34, D 6
Balmoral 42 ⓐ, B 5
Balsas, Rio -, Fl. 56, H 6
Balta, O. 35, F 10
Balta, Sümpfe 37, A 8/9
Baltea, Dora -, Fl. 38, B 2/3
Baltimore 57, C 6
Baltischer Landrücken 14, E 9/12
Baltisches Meer 14, D 10/11
Baltischport 43, F 11
Baltschik 37, B 9
Bam 47, D 7
Bamako 50, D 4
Bamberg, O. 30, C 5
Bamenda 50 ⓖ
Bamian-Paß 47, B 9
Bammels-Berg 28, B 4
Bampur 47, D 8
Bamum 50 ⓖ
Bana, Wadi-, Fl. 47 ⓐ
Banana 51, E 5
Bananal 59, A 7
Bananal, Ilha -, I. 58, F 7
Banas, Fl. 48, F 4/5
Banat, Ldsch. 37, A 5
Banater Gebirge 37, A 5
Banbury 42 ⓔ, b 3
Banda-Inseln 49 ⓑ, F 7/8
Bandam, Fl. 51 ⓒ, e 3
Banda-See, Meeresteil 49 ⓑ, G 7/8
Bandelkand, Ldsch. 48, F/G 5/6
Bandera 59, B 3
Bandjagara 50, D 4
Bandjermassin 49 ⓑ, F 4
Bandung 49 ⓑ, G 3
Bane, Ldsch. 50 ⓖ
Banff 42 ⓐ, B 5
Banffy-Hunyad 34, E 8
Bangala 51, C 6
Bangalur 48, I 5
Bangar 56, C 13
Banggai-Inseln 53, A 3
Bangi 51, B 6
Bangkalan 49 ⓒ
Bangkok 48, I 10
Bangor (U. S. A.) 57 B 8
Bangor (Wales) 42 ⓐ, D 4
Bang-tapan 48, I 9
Banguey, I. 49 ⓑ, D 5
Bangweolo-See 51, F 8
Bani, Fl. 51 ⓒ, d 3/4
Bani, Dschebel-, Geb. 14, K 4/5
Banjaluka, Kom. 34, G 2
Banjaluka, O. 34, G 2
Banjawangi 49 ⓑ, G 4
Banjo, Ldsch. 50 ⓖ
Banjo, O. 50 ⓖ
Bank, Meteor-, 61 M 9/10
Bank von Neu-Fundland, Große - 56, B 16
Banka, I. 49 ⓑ, F 3
Banks-Halbinsel 53, E 8
Banks-Land 60, D 2/1
Banks-Straße 60, C/D 2/1
Bantry, O. 42 ⓔ, E 2
Bantry-Bucht 42 ⓔ, E1/2
Bánya, Felsö- 34, D 8
Bánya, Nagy- 34, D 8
Banyieza, Sächsisch- 12 ⓕ
Banz, Schl. 28, E 5/6
Bapaume 25, E 1
Barabá-Steppe 60, H 18
Baragan-Steppe 37, A 8
Baranowitschi 35, C 9
Baranya, Kom. 34, F 2/3
Barawa 50, E 9
Barbados, I. 61, F 3
Barbagia, Geb. 38, D/E 3
Barbara, Santa -, I. 58 ⓑ
Barbara, Santa -, O. (Brasil.) 59, A 6
Barbara, Santa -, O. (U. S. A., Cal.) 56, E 3
Barbara-Kanal, Santa- 56, E 2/3
Barbas, Kap - 51 ⓔ, b 1
Barbate, Fl. 39 ⓒ
Barberine 33, D 3
Barberton 51, I 9
Barbezieux 41, D 3
Barbuda, I. 56, H 14
Barby 28, B 7
Barca d'Alva 39, B 3
Barcellos 58, D 5
Barcelona (Spanien) 39, B 8
Barcelona (Venezuela) 58, A 5
Barcelonette 41, D 7
Barcoo River, Fl. 53, C 5
Bard, Fort - 33, E 5
Bard. = Bardonnecchia 32, D 2
Bardai 50, C 6
Bardera 50, E 9
Bardonnecchia (Bard.) 32, D 2
Bardowiek 25, B 9
Bardsey, I. 42 ⓐ, D 4
Bardwan 48, G 7
Bare 50 ⓖ
Bareli 48, F 5
Bären-Fluß 56, C 4
Bären-Insel (b. Spitzbergen) 60, D 24
Bären-Inseln (Ostsibirien) 60, D 9
Bären-See, Großer - 54, C 9
Barents-Insel 60 ⓑ
Barents-See 60, C/D 22/21
Barferusch 47, B 6
Barfleur, Pointe-de-, K. 41, B 3
Barfurusch 44, H 10
Bargteheide 20 ⓓ
Bari, Fl. 49 ⓑ, F 2
Bari, O. (Italien) 38, D 7
Bari (Somaliland) 51, B 11
Barinas 58, B 3/4
Baringo-See 51, C 10
Barinowitschi 35, C 9
Barita, Fl. 49 ⓑ, F 4
Barka, Fl. 47, F 3
Barka, Halb-I. 61, D 11
Barka, O. 47, E 7
Barka, Plateau von - 14, I 11
Barker 59, D 4
Barkly-Tafelland 53, B/C 4/5
Barkul, O. 48, C 8
Bar-le-Duc 41, B 6
Barlee, Lake -, See 53, C 2
Barletta 38, D 7
Barm. = Barmen 27, B 9
Bärnau 28, F 8
Barnaul 45, D 10
Barnim, Ldsch. 26, D 1
Barnsley 42 ⓔ, a 3
Barnstaple 42 ⓒ, E 4
Barnungholten 27 ⓑ
Baro, Fl. 51, B 9
Baroda 48, G 4
Baroghil, P. 48, D 4
Barotse, Ldsch. 51, G 7
Barquisimeto 56, K 13
Barr (Elsaß) 31, E 2
Barra (Brasilien) 58, F 9
Barra (Italien) 38 ⓒ
Barracon 59, B 5
Barra Head, K. 42 ⓐ, B 3
Barranquilla 56, I 12
Barreiro 39, C 2
Barren-Insel, Kap - 53, E 5
Barrie 57, B 6
Barrios, Los - 39 ⓒ
Barrios, Puerto -, MB. 54 ⓓ, b 3
Barrow, Fl. 42 ⓐ, D 3
Barrow, I. 53, C 2
Barrow, O. 42 ⓐ, C 5
Barrow Creek 53, C 4
Barrow-Spitze, K. 54, B 5
Barrow-Straße, Meerenge 60, D 35
Bars 34, C 3
B. Arsizio = Busto Arsizio 30, F 3
Bartenstein, O. 26, B 8
Bartfeld, O. 34, B 6
Barth 25, A 11
Bartholomäi, Sankt- 12 ⓓ
Bartsch, Fl. 26, E 5/4
Bartsch-Bruch 26, E 5
Barung, I. 49 ⓒ
Baruth 28, A 11
Bärwalde, O. 26, D 2
Basardschik 37, B 8
Basaruto-Insel 51, H 10
Baschkiren, V. 19 ⓓ
Baschkiristan, Ld. 44, E 10/11
Basel, Kt. 33, B 5
Basel, O. 33, A 5
Basento, Fl. 38, D 7
Basiasch 37, A 5
Basilan, I. 49 ⓑ, D 6
Basilicata, Prov. 38, D 6/7
Basken, V. 19 ⓓ
Baskische Provinz 39, A 5/6
Baskisches Gebirge 39, A 4/5
Basoko 51, C 7
Basongo 61, H 11
Basra 47, C 5
Bass. = Bassano 24, G 6
Bassa, Grand- 51 ⓐ, e 2
Bassak, Fl. 49 ⓑ, D 3
Bassak, O. 49 ⓑ, C 3
Bassam, Grand- 51, B 2
Bassano 32, D 7
Bassas-de-India, In. 51, H 10
Bassein 48, H 8
Basskuntschak-See 44, F 9
Bass-Straße 53, D 5
Bastad 42 ⓓ, B 6
Bastei, Bg. 28, D 12
Bastia, Ft. 38, C 3
Bastogne 25, E/F 4
Basuto-Land 51, I/K 8
Bata 51, C 4
Batalpaschinsk 44, G 8
Batam, I. 49 ⓓ
Batang (China) 48, E 9
Batanga (Westafrika) 51, C 4
Batanga, Groß- 50 ⓖ
Batanga, Klein- 50 ⓖ
Batangas 49 ⓑ, C 6
Batan-Inseln 48, G 14
Batavia 49 ⓑ, G 3
Batel 39 ⓓ, A/B 3
Batenbrock 27 ⓑ
Bath 42 ⓐ, E 5
Bathurst, I. (Arkt. Inselwelt) 60, C 36/35
Bathurst, I. (Australien) 53, B 4
Bathurst, O. (Neu-Südwales) 53, D 5
Bathurst (Gambia) 61, F 7
Bathurst, Kap - 60, D 2
Batiz 12 ⓕ
Batjan, I. 49 ⓑ, F 7
Batna 39 ⓓ, A 5
Batonja 34, E 6
Baton Rouge, O. 57, D 3
Batschka, Ldsch. 12 ⓔ
Battambang 49 ⓑ, C 2
Battelau 29, G 3
Battleford 56, A 5
Battle River 56, A 4/5
Batúm, Ft. 44, G 8
Baturite 58, D 10
Batz, I. 41, B 1/2
Bauerwitz 29, E 8
Bauland, Ldsch. 31, C/B 6/7
Baum-Berge 25, C/D 6
Baume 30, E 1
Baume-les-Dames 33, B 2
Baumholder, O. 31, B 2
Baunach, Fl. 28, E/F 5
Bauro, I. 53, B 7
Bauske 43, G 11
Bautzchi 51, A 4
Bautzen 26, E 2
Bawalpur 48, F 4
Bawean, I. 49 ⓑ, G 4
Baxar 48, F 6
Bayard, Col-, P. 32, E 2
Bay City 57, B 5
Bayern, Freist. 24, E 6/7
Bayern, Ldsch. 24, F/E 6/7
Bayern, Nieder-, Rgbz. 30, D 6/7
Bayern, Ober-, Rgbz. 30, D 6/7
Bayonne, Ft. (Frankr.) 41, E 3
Bayonne (U. S. A.) 57 ⓐ
Bayreuth 30, C 6
Bay Ridge, Stadtteil 57 ⓐ
Bayrischer Wald, Geb. 20, E 7
Bayrisches Oberland 32, B 6/8
Bayside, Stadtteil 57 ⓐ
Baza 39, D 5
Bazas 41, D 3
Bäziás 34, G 6
Bb. G. = Babia-Góra, Bg. 35, E 5
Bdn. = Bernhardin-Paß 32, C 5
Bé, Nossi-, I. 51, F 12
Beachy Head, K. 42 ⓐ, E 7
Bearn, Prov. 41, E 3
Beatrice 57, B 2
Beauce, Ldsch. 41, B 4/5
Beaufort 51, K 7
Beaufort-See 60, D 4/3
Beaumont, O. (Belgien) 27, D 3
Beaumont (U. S. A., Tex.) 57, D 3
Beaune 41, C 6
Beauvais 41, B 5
Beaver 57, B 5
Bebek 37 ⓐ
Bebra 28, D 3
Bečej, Sanct- 35, G 6
Bechhofen 31, C 9
Bechin 29, G 1
Becken, Argentinisches - 61, M 3/5
Becken, Das Große - 56, C/D 3
Becken, Indisches -, Meerestiefe 5 ⓑ
Becken, Kongo- 61, H/K 8/9
Becken, Labrador- 61, B 4
Becken, Spanisches - 61, B/C 7
Beckenried, O. 33, C 6
Beckhausen 27 ⓑ
Beckum 25, D 7
Becse, Ó- 34, F 4
Becskerek, Groß- 24, F 5
Bedburg 27, B/C 8
Bedford 42 ⓐ, D 6
Bedford, New - 57, B 7
Bednja, Fl. 34, E 1
Beeck (südl. Gladbach) 27, B 7
Beeck (b. Hamborn) 27 ⓑ
Beelen 27, A 11
Beelitz 28, A 9
Beer-Berg 28, D 5
Beeren, Groß- 26, D 1
Beeren-Berg 14, A 5
Beerfelden, O. 31, B 5
Beeskow 26, D 2
Béga, Fl. 34, F 7/5
Béga-Schiffahrts-Kanal 34, F 5/6
Behringen, Großen- 28, C 5
Bei. = Beirut 14, I 14
Beilngries 31, C 10
Beilstein, O. 27, D 9
Beilub, Ras-, K. 47 ⓐ
Beilul 47 ⓓ
Beira, O. (Brasilien) 58, F 5
Beira (Portug.-Ostafrika) 51, G 9
Beira, Prov. 39, B 2/3
Beirut 47, C 3
Beja (Portugal) 39, C 3
Beja (Tunesien) 39 ⓓ, A 5
Béjar 39, B 4
Bejkjös 37 ⓔ
Beka, Fl. 30, G 9
Békés, Kom. 34, E 5/6
Békés, O. 34, E 6
Bela 47, D 9
Bélbor 34, D 10
Belchen, Bg. (Schwarzwald) 31, F 3
Belchen, Elsässer -, Bg. (Vogesen) 33, A 3
Belchen, Kleiner -, Bg. 31, F 2
Belchen, Sulzer -, Bg. 31, F 2
Belcher-Inseln 62, B 10/11
Beled-el-Engris, Ldsch. 47, G 4/5
Belém (Pará) 58, D 8
Belém (Portugal) 39 ⓐ
Belém-Turm 39 ⓐ
Belen (Argentinien) 59, B 2
Belen (Panama) 54 ⓒ, e 7
Belen (Paraguay) 59, A 4
Belen (Uruguay) 59, C 4
Belenyes 34, E 7
Belfast (Irland) 42 ⓐ, C 3/4
Belfast (U. S. A., Me.) 57, B 8
Belfort 32, B 2
Belgard 26, B 3/4
Belgaum 48, H 4
Belgern 28, C 10
Belgien, Kgr. 24, D 2/3
Belgier, V. 19 ⓒ
Belgisches Tiefland 20, D 2/3
Belgisch-Kongo, Kol. 61, H 10/11
Belgrad, Kom. 34, F 5
Belgrad, O. (b. Konstantinopel) 37 ⓔ
Belgrad (Südslawien) 35, G 6
Belgrad, Wald von - 37 ⓓ
Belgrano 59, D 4
Belize 56, H 9
Belize, Rio -, Fl. 54 ⓔ, a 3
Bell 12 ⓕ
Bell. = Bellagio 30, G 4
Bell. = Bellegarde 32, C 1
Bell. = Bellinzona 38, A 3
Bellaggio 33, E 8
Bellary 48, H 5
Bellavista (b. Callao) 58 ⓓ
Bella Vista (a. Paraguay) 59, B 4
Belle-Alliance 27, C 3
Belledonne, Bg. 33, F 2
Bellegarde (Bell.) 32, C 1
Belle-Ile, I. 41, C 2
Belle-Isle-Straße 56, A 15
Belle-Ville (Argentinien) 59, C 3
Belleville (U. S. A., Ill.) 57, C 3
Belleville (N. J.) 57 ⓔ
Belleville (Ontario) 57, B 6
Belley 32, D 1
Bellheim 31, C 4
Bellinzona 33, D 8
Bello Horizonte 58, G 9
Bell Rock, I. 42 ⓐ, B 5
Belluno 32, C 8
Belmez 39, C 4
Belogradschik, Ft. 37, B 6
Belohrad, Bad - 29, E 4
Belovar 35, G 4
Belp-Berg 33, C 4/5
Belper 42 ⓔ, a 3
Belt, Großer -, Meerenge 20, B 6
Belt, Kleiner -, Meerenge 20, B 5/6
Belt-See 42 ⓓ, B 5/6
Belungkor, Bg. 49 ⓓ
Belutschistan, Ldsch. 45, G 8
Belzig 28, A 9
Bemini-Inseln 57, E 6
Bemmel 27, A 6
Benadir-Küste 51, D/C 11
Benares 48, F 6
Ben-Attow, Bg. 42 ⓐ, B 4
Benau 29, B 3
Bend, Great - 57, C 2
Bend, South - 57, B 4
Bendenz 30, E 4
Bender 44, F 5
Bender-Abbas 47, D 7
Bender-Gaz 47, B 6
Bendigo 53, D 5
Bendorf 27, D 10
Bendzin 29, E 11
Benediktenwand, Bg. 31, F 10
Beneschau 30, C 9
Benevent 38, D 6
Beng. = Bengasi 14, I 11
Bengalen, Ldsch. 48, G6/8
Bengalen, Busen von - 48, H 6/8
Bengasi 50, B 7
Benguela, O. 51, F 5
Benguela, Ldsch. 51, F 5
Beni, Fl. 58, F 4
Beni-Abbès 39 ⓓ, B 3
Benicia 54 ⓒ
Benin, Fl. 51, B 4
Benin, Ld. 50, E 5
Benin, O. 51, B 4
Benin, Bucht von - 51, B/C 3
Beni-Suef 47, D 2
Beni-Tiefland 58, F/G 4/5
Benito, Don - 39, C 4
Benito, San - 56, I 8
Benkulen 49 ⓑ, F 2
BenMacDui, Bg. 42 ⓐ, B 5
Ben M. D. = Ben MacDui, Bg. 42 ⓐ, B 5
Benneckenstein 28, B 5
Bennett-Insel 60, C 11
Ben Nevis, Bg. 42 ⓐ, B 4
Bennisch 29, F 8
Benrath 27, B 8
Bensberg, O. 27, C 9
Bensdorf 31, D 1
Bensen 29, D 1
Bensheim 31, B 5
Bentheim 25, C 6
Bento, São - 12 ⓕ
Bento Gonçalves 59, B 5
Bentos 59, C 4
Bentschen 26, D 3
Benuë, Fl. 51, B 5/4
Ben Wyois, Bg. 42 ⓐ, B 4
Bér, Kis- 34, D 3
Ber. = Beresow 14, C 19
Berar 48, G 5
Berat 37, C 4/5
Berau-Golf 53, A 4
Beraun, Fl. 30, B/C 8/9
Beraun, O. 30, C 9
Berber, O. 50, D 8
Berber, V. 19 ⓓ
Berbera 50, D 9
Berbice, Fl. 58, C/B 6
Bercher 33, C 3
Bercht. = Berchtesgaden 32, B 8/9
Berditsch 19 ⓑ
Berditschew 44, F 5
Berdjansk 44, F 7
Bere, Ldsch. 50 ⓖ
Bereg, Kom. 34, C 7
Beregszász 34, C 7
Beregszo, Fl. 34, F 6
Bereideh 47, D 4
Berenice-Ba 47, E 3
Berény, Mezö- 34, E 6
Beresina, Fl. 44, E 5
Beresina-Kanal 35, B 10
Beresow 60, F 19
Berettyó, Fl. 34, D 7/6
Bereut 26, B 5
Berezna, Nagy- 34, C 7
Berg, O. 31, F 10
Berg, Schl. 24 ⓒ
Berg. = Bergamo 20, G 5
Bergama 47, B 1
Bergamasker Alpen 32, C/D 5/6
Bérgamo 33, E 9
Bergdorf (Ukraine) 12 ⓑ
Bergedorf (b. Hamburg) 20 ⓖ
Bergell, Ldsch. 33, D 8/9
Bergen = Mons 41, A 5
Bergen (Frankfurt a. M.) 31, A 5
Bergen (Holland) 25, C 3
Bergen (Norwegen) 43, E 1
Bergen (Bgn.) (auf Rügen) 26, B 1
Bergen-op-Zoom 27, B 3
Bergerac 41, D 4
Bergheim (b. Duisburg) 27 ⓑ
Bergheim (Bgh. a. d. Erft) 25, E 5
Bergisch-Gladbach 41, A 7
Bergland von Monferrato 32, D/E 3/4
Bergstraße, Ldsch. 31, B 5
Bergueut 39 ⓓ, B 2
Bergues 25, E 1
Berg-Ufer (Wolga) 44, F/E 8/9
Bergzabern 31, C 3
Berhampur 48, H 6
Berici, Monti -, Bge. 32, D 7
Bering-Insel 45, D 18
Bering-Meer 54, D 2/3
Bering-Straße 54, C 4
Berka, Bad - 28, D 6
Berkel, Fl. 25, C/D 5/6
Berkeley 54 ⓒ
Berkowitza 37, B 6
Berlad 35, F 9
Berlenga-Inseln 39, C 2
Berlevåg 44, A 5
Berlin (Deutsch. R.) 26, D 1
Berlin (Kanada) 12 ⓒ
Berlin (U. S. A., Pa.) 12 ⓒ
Berlin, Neu- 59, B 5
Berlinchen 26, C/D 3
Bermejo, Rio -, Fl. 59, A/B 3/4
Bermuda-Inseln 56, E 13/14
Bern, Kt. 33, B/D 3/5
Bern, O. (Schweiz) 32, C 3
Bern (U. S. A., Ind.) 12 ⓒ
Bernard, Val-du-Saint- 33, E 4
Bernardino-Kette, San- 56, E 3
Bernasconi 59, D 3
Bernau 26, D 1
Bernburg 28, B 7
Berneck 18, E 7
Berner Alpen 32, C 3/4
Berner Oberland, Ldsch. 30, F 2/3
Bernhard, Großer Sankt- Bg. 33, E 4
Bernhard, Kleiner Sankt- Bg. 33, E 3
Bernhardin-Paß 33, C/D 8
Bernina, Geb. 30, F 4/5
Bernina, P. 30, F 4/5
Bernina, Piz -, Bg. 33, D 9
Bernkastel 27, E 9
Bernstadt 29, C 8
Bernstein-Küste 26, B 7
Berre, Étang-de-, See 32, F 1
Berry, Kanal von - 41, C 5
Berry, Prov. 41, C 4/5
Berseba 51, I 6
Berwick 42 ⓐ, C 5/6
Berwyn-Mounts, Geb. 42 ⓔ, b 1
Berzava, Fl. 34, F 6
Berzazska 34, G 6
Bes. = Besançon 20, F 3/4
Besançon 32, B 2
Besaya, Fl. 39, A 4
Besigheim 31, C 6
Beskia-Bai 37, D 8
Beskiden, Geb. 20, E 9/12
Beskiden, Ost-, Geb. 34, B/C 5/8
Beskiden, West-, Geb. 34, B 2/5
Beskiden-Paß 34, B 6/7
Bessarabien, Ldsch. 35, E/G 9/10
Bessèges 41, D 6
Bessemer 57, D 4
Bethanien 51, I 6
Bethlehem (Sieben-bürgen) 12 ⓕ
Bethlehem (U. S. A., N. Y.) 57, B 6
Béthune 25, E 1
Betische Kordillere, Geb. 14, H 5/6
Betscha 38, F 3
Betsche, Alt- 37, A 5
Betschkerek, Groß- 37, A 5
Betschuana-Protektorat, Kol. 61, K 11
Betschwa, Fl. 34, B 3
Betuwe, Ldsch. 27, A 5/6
Betzdorf 27, C 10
Beuel 27, C 9
Beuron 31, E 5
Beuthen (Oberschlesien) 29, E 10
Beuthen (a. Oder) 29, B 4
Beuthener Wasser, Fl. 29 ⓔ
Bev. = Beveren 27, B 3
Beveland, In. 27, A/B 2/3
Bevensen 25, B 9
Beveren (Bev.) 27, B 3
Bevergern 25, C 6
Beverley 42 ⓔ, a 4
Bex 33, D 3/4
Bezan 33, B 9
Béziers 41, E 5
Bgd. = Bergedorf 25, B 9
Bgh. = Bergheim 25, E 5
Bgn. = Bergen (auf Rügen) 26, B 1
Bgstf. = Burgsteinfurt 19 ⓔ
Bhagalpur 48, F 7
Bhamo 48, G 9
Bhaun. = Bhaunagar 48, G 4
Bhima, Fl. 48, H 4/5

GOTTFRIED WILHELM LEIBNIZ BIBLIOTHEK
NIEDERSÄCHSISCHE LANDESBIBLIOTHEK
Signatur: Bibliothek des Ernestinum Celle, K 1, [282] - 4
PUBLIC DOMAIN

Bhutan, St. 48, F 7/8
Biafra, Golf von - 50, E 5
Biala, Fl. 34, B 5/6
Biala, O. 34, B 4
Biała-Przemsza, Fl. 29, E 12/11
Bialowieska-Wald 35, C 7/8
Bialystok 35, C 7
Biandrate 33, F 6
Biarritz 39, A 6
Biasca 33, D 7
Biberach 32, A 5
Bibundi 50 (g)
Bickern 27 (b)
Bicske 34, D 3
Bida 51, B 4
Bida, El- 47, D 6
Bidschow, Neu- 30, B 10
Bieb. = Biebrich 25, E 7
Bieber 28, E 2
Biebrich 31, A 4
Biebrz, Fl. 26, C 11/10
Biedenkopf, O. 27, C 12
Biel 33, B 4
Biela, Fl. 28, D 10/11
Bielefeld 28, A 1
Bielen-Gebirge 29, E 6
Bieler See 33, B 4
Bielitz 29, F 11
Biella 33, E 6
Bielschowitz 29 (a)
Bienne, Fl. 33, C/D 1
Bierbank, O. 53, C 5
Biesbosch, Ldsch. 27, A 4
Bietigheim (Baden) 31, D 4
Bietigheim (Württemberg) 31, D 6
Biferno, Fl. 38, D 6
Biggin, New - 42 (a), C 6
Bighorn, Fl. 56, C/B 5
Bighorn-Berge 56, C 5
Bigh Point 57, C 5
Bignasco 33, D 7
Big River, Fl. 56, A 12/11
Bi-Guassú 59, B 6
Bihać, Kom. 34, G 1
Bihać, O. 38, B 6
Bihar, Kom. 34, D 6
Bihar-Gebirge 34, D/E 7/8
Bihatsch 37, A 2
Bihé 51, F 6
Bihé, Plateau von - 50, G 6
Bilsk 60, H 17
Bikaner 48, F 4
Bikin, Fl. 49 (a), A 4/3
Bila 29, G 9
Bilbao 39, A 5
Bilgoraj 35, D 7
Bilin 28, D 11
Bille, Fl. 20 (a)
Bille (i. Hambg. Hafen) 25 (a)
Billerbeck 27, A 9
Billing, Bg. 43, F 5
Billiton, I. 49 (b), F 3
Billom, Ldsch. 51 (c), e 1
Billwerder Ausschlag (im Hambg. Hafen) 25 (a)
Bilma 50, D 6
Bilo-Gebirge 34, E/F 1/2
Bilsen 27, C 6
Bilstein, Bg. 28, C 3
Bimbia 50 (g)
Bimini-Inseln 56, F 11
Binasco 33, F 8
Binche 27, D 3
Bingen 27, E 10
Binger, Fort - 51 (e), e 3
Bingerville 51, B 2
Bingham 56, C 4
Bingöl, Bg. 44, H 8
Binh-dinh 49 (b), C 3
Binne, Fl. 61, G 9
Binnenländische Landesschwelle 20, C/D 5/10
Binsheim 27 (b)
Bintan, I. 49 (d)
Binz 26, B 1
Bio Bio, Prov. 59, D 1
Biobio, Rio -, Fl. 59, D 1
Bion, Fl. 44, G 8
Biot, Le - 33, D 3
Birdsehan 47, C 7
Birdsville 53, C 4
Biredschik 47, B 3
Bireimah 47, E 7
Birk 12 (f)
Birk. = Birkenhead, O. 42 (a), D 5
Birkenfeld, Ld. 27, E 9
Birkenfeld, O. 27, E 9
Birkenhain, O. 29 (a)
Birkenhead, O. 42 (c), a 1
Birkesdorf 27, C 7
Birkfeld, O. 32, B 11
Birma, Ldsch. 45, G/H 11
Birma, Nieder-, Ldsch. 48, G/H 8/9
Birma, Ober-, Ldsch. 48, G 8/9
Birmingham (England) 42 (a), D 5/6
Birmingham (U. S. A., Ala.) 56, E 9
Birnbaum 26, D 3
Birnl. = Birnlücke, P. 32, B 8
Birns, Fl. 30, E 2
Birnthor 12 (f)
Birs, Fl. 33, B 4/5
Birsche 43, G 11
Birsen 35, A 8
Birsk 44, D 11
Bir-Tarhmanant, Oase 51 (c), b 4
Birthälm 12 (f)
Bir-Usaf 47 (c)
Biseglie 38, D 7
Bischheim 31, D 3
Bischofsburg 26, C 8
Bischofsgrün 28, E 7
Bischofsheim 28, E 4
Bischofswerda 29, C 1
Bischofteinitz 28, F 9
Bischofzell 33, B 8
Bischweiler 31, D 3
Bischwitz 26 (c)
Biserta 39 (d), A 5
Bisk. = Biskupitz 29, E10
Biskaya, Prov. 41, E 2
Biskaya, Golf von - 41, D 1/2
Biskra 39 (d), B 5
Biskupitz 29, E 10 u. (c)
Bism. = Bismarckburg 51, E 9
Bismarck (Altmark) 25, C 10
Bismarck (U. S. A., Mo.) 12 (c)
Bismarck (N. D.) 57, A 1
Bismarck, Kap - 54, B 19
Bismarck-Archipel 49 (b), F 11/12
Bismarckburg (Bism.) (a. Tanganjika) 51, E 9
Bismarckburg (Togo) 51, B 3
Bismarckhütte, O. 29 (a)
Bissagos-Inseln 50, D 3
Bistra, Fl. 34, F 7
Bistritz, O. (Siebenbürgen) 35, F 8
Bistritz, Goldene -, Fl. 34, D/E 10/11
Bistritz, Neu- 29, G 11
Bistritza, Fl. 35, F 8/9
Bit. = Bitonto 38, D 7
Bitburg 27, E 7
Bitlis 47, B 4
Bitolia 37, C 5
Bitonto 38, D 7
Bitsch 31, C 2
Bitt. = Bitterfeld 25, D 11
Bitterfeld 28, B 8
Bitter-See, Großer - 50 (c)
Bitter-See, Kleiner - 50 (d)
Bittesch, Groß- 29, G 5
Bittkow 29 (a)
Bivio 33, D 9
Biwano 48, F 5
Biwa-See 49 (d), B 4
Bizerta 38, F 3
Bjelaja, Fl. 44, E/D 11/10
Bjelašnica, Bg. 35, H 5
Bjelgorod 44, E 7
Bjelina 34, G 4
Bjelo-Osero, See 44, C 7
Bjelosersk 44, C/D 7
Bjelostok 12 (b)
Bjelsk 26, D 11
Bjelucha, Bg. 48, B 7
Bjelzy 35, F 9
Björneborg 43, E 9
Bjuro, Kap - 43, C 9
Bk. P. = Babakonak-Paß 37, B 6
Bl. = Blackburn 42 (a), D 5
Bl. = Blauen, Bg. 32, B 3
Bl. = Bleiberg, O. 32, C 9
Blaavands-Huk, K. 20, B 5
Black Belt, Ldsch. 57, D 4/5
Blackburn (Bl.) 42 (a), D 5
Black Hills, Bge. 56, C 6
Black Mountain, Bg. 54 (c)
Black Mounts, Bge. 42 (c), c 1
Blackpool 42 (a), a 1
Blackwater, Fl. 42 (a), D/E 2/3
Black-Waxy-Prairie 57, E/D 2
Blagodat, Bg. 44, D 11
Blagowjeschtschensk 48, A 15
Blambangan, Halb-I. 49 (g)
Blamont, Ft. 33, B 3
Blâmont, O. (a. d. Vezouse) 31, D 1
Blanc, Le - 41, C 4
Blanc, Mont-, Bg. 33, E 3
Blanca, Bahia - 61, L 2
Blanca-Bai 58, L 5/6
Blanca Peak, Bg. 56, D 6
Blanche, Dent-, Bg. 33, D 5
Blanco, Kap - (Afrika) 50, C 3
Blanco, Kap - (U. S. A.) 56, C 2
Blanitz, Fl. 30, C/D 8/9
Blank. = Blankenburg 25, D 9
Blankenberghe 25, D 2
Blankenburg 28, B 5
Blankenese (Hamburg) 20 (c)
Blankenhain, O. 28, D 6
Blansko 29, G 6
Blantyre 51, G 10
Blas, Cap-Saint- 57, E 4
Blas, Golf von San - 56, K 11
Blas, San - 56, G 5
Blasendorf 34, E 8
Blasewitz 26 (b)
Blasien, Sankt- 33, A 6
Blatna 30, C 8
Blaub. = Blaubeuren 32, A 5
Blaubeuren 31, E 7
Blaue Berge (Australien) 53, D 5/6
Blaue Berge (U. S. A.) 56, C/B 3
Blaue Kette, Geb. 57, D/C 5/6
Blauen, Bg. (Schwarzwald) 33, A 5
Blauer Berg (Ungarn) 34, D 2
Blauer Fluß 48, E 8
Blauer Nil, Fl. 50, E/D 8
Blaye 41, D 3
Bleiberg (Bl.), O. 32, C 9
Bleiburg 30, F 9
Bleicherode 28, C 5
Bleiloch-Sperre 28, D 7
Blekinge, Prov. 35, A 3
Blenio, Val - 33, C/D 7
Bléone, Fl. 32, E 2
Blida 39 (d), A 4
Blies, Fl. 31, C 2
Bliersheim 27 (b)
Blindheim 31, D 9
Blitar 49 (c)
Bloemfontein, O. 51, I 8
Blois 41, C 4
Blomberg, O. 28, B 2
Bloomfield, O. 57 (c)
Bloomington (U. S. A., Ill.) 57, B 4
Bloomington (Ind.) 57, C 4
Blora 49 (c)
Blowitz 28, F 11
Bludenz 33, B 9
Bluefield, O. 57, C 5
Bluff, Poplar - 57, C 3
Blumberg, O. 12 (k)
Blumenau (Australien) 59, B 6
Blumenau (Brasilien) 58, I 8
Blutrot 12 (f)
Blyth 42 (a), C 6
Blytheville 57, C 3/4
Bo. = Bolton 42 (a), D 5
Boas, Bg. 58, H 9
Boa Vista 58, E 10
Bobbio 32, E 5
Bober, Fl. 26, F/D 4/3
Bober-Katzbach-Gebirge 29, C/D 4/5
Bobersberg, O. 29, B 3
Bober-Talsperre 29, D 4
Böblingen 31, D 6
Bobo-Diulasso 51 (e), d 4
Bobr, Fl. (Polen) 26, C 10
Bobrek 29 (a)
Bobrowniki 29 (c)
Bobruisk 44, E 5
Bocaina, La -, Meerenge 50 (f)
Bocas del Toro 54 (a), e 6
Bocca Serriola, P. 32, F 8
Bocchetta, La - (La Bocch.), P. 32, E 4
Bochnia 34, B 5
Bochold 27 (b)
Bocholt (Belgien) 27, B 6
Bocholt (Westfalen) 27, A 8
Bochum, Gelsenkirchen- 27, A/B 9
Böckingen 31, C 6
Bocklet 28, E 4
Boco, Kap - 38, F 5
Bocsár 12 (c)
Bod. = Bodenbach 26, F 2
Boda, I. 50 (b)
Böda 43, G 7
Bodanrück, Geb. 31, F 5/6
Bode, Fl. 28, A/B 5/7
Bodega-Bai 54 (c)
Bodega-Head, K. 54 (c)
Boden 43, C 9
Bodenbach, O. 28, D 12
Bodendorf 12 (f)
Bodenfelde 28, B 3
Boden-See 33, A 8/9
Bodenwerder 28, B 2
Bodesdorf 12 (f)
Bodo 44, B 2
Bodö, O. 43, B 6
Bodrog, Fl. 34, C 6
Bodrog, Bács-, Kom. 34, E 3/4
Bodunö, O. 49 (a), A' 1
Bodva, Fl. 34, C 5
Boele 27, B 9
Boston, I. 53, A 3
Boffa 51 (a), d 2
Bogdo, Großer -, Bg. 44, F 9
Bogdo-Gebirge 48, C 7
Bogenhausen 24 (c)
Bogense 42 (d), C 4
Boghari 39 (d), A 4
Bogosslawsk 44, D 12
Bogotá 58, C 3
Bogotá, Kordillere von -, Geb. 58, C/B 2/3
Bogutschütz 29 (a)
Boh, Fl. 35, E 9/11
Bohain, O. 25, F 2
Bohdanec 29, E 4
Böhlitz-Ehrenberg, O. 24 (b)
Böhmen, Ld. 24, E 7/9
Böhmer Wald, Geb. 20 E 7/8
Böhmisch-Aicha 29, D 2/3
Böhmisch-Brod 29, E 2
Böhmisches Becken 20, D/E 7/8
Böhmisch-Kamnitz 29, D 1
Böhmisch-Leipa 29, D 2
Böhmisch-Skalitz 29, E 5
Böhmisch-Trübau 29, F 5
Bohol, I. 49 (b), C/D 6
Bohrau 29, D 6
Böhus, Prov. 43, F 4
Boina 50, G 9
Boisé City 56, C 3
Boizenburg 25, B 9
Bojador, Kap - 50, C 3
Bojana, Fl. 37, C 4
Bojanowo 29, B 6
Böjükdere 37 (a)
Boké 51 (a), d 2
Bokstel 27, A 5
Bolama 50, D 3
Bolan-Paß 47, C/D 9
Bolatitz 29, F 9
Bolchen 30, C 1
Bolchow 44, E 7
Bolgáry 44, D 9
Bolgrad 35, G 10
Bolinas 54 (c)
Bolivar (Argentinien) 59, D 3
Bolivar (U. S. A., Mo.) 57, C 3
Bolivar (Venezuela) 58, B 5
Bolivien, Rep. 58, F/H 4/5
Bolk. = Bolkenhain, O. 26, F 4
Bollène 41, D 6
Bollnäs, O. 43, E 7
Bolmen-See 43, G 5
Bolobo 51, D 6
Bologna 32, E 7
Boloven-Plateau 48, H 11
Bolsena-See 38, C 4
Boltigen 33, C 4
Boltin, Kap - 49 (c), A 2
Bolton (Bo.) 42 (a), D 5
Bom, Anno-, I. 50, F 5
Boma 51, E 5
Bombay, O. 48, H 4
Bomfim 58, F 9
Bom Jardim 58, E 10
Bom Retiro 12 (h)
Bomst 26, D 3
Bon, Kap - 38, F 4
Bonaire, I. 56, I 13
Bonduku 51, B 2
Bône 39 (d), A 5
Bongo, Massiv des -, Bg. 51, B 7
Bonham 57, D 2
Boni 49 (b), F 6
Boni, Golf von - 53, A 3
Bonifacio 38, D 3
Bonifacio, Straße von - 38, D 3
Bonin-Inseln 45, G 16
Bonin-Schwelle 62, D/F 3/4
Bonn 27, C 9
Bonneville 33, D 2
Bonny, Fl. 50 (g)
Bonny, O. 51, C 4
Bonsfeld, Nieder-, O. 27 (b)
Bonthain 53, A 2
Booleroo 12 (k)
Boom 27, B 3
Boompjes-Insel 49 (c)
Boothia, Halb-I. 54, B/C 11
Boothia-Golf 60, D/E 35/34
Bootien, Ldsch. 37 (c), b 1/2
Boppard 27, D 10
Bor 51, B 9
Borano, Fl. 32, F 8
Borás 43, G 5
Borati 51, D 10
Borba 58, D 6
Borbeck 27 (b)
Börde, Ldsch. 25, C 10
Bordeaux 41, D 3
Borden-Insel 60, C 1
Border Town 12 (k)
Bordeyri 60 (d)
Borek 29, B 7
Borgá, Fl. 43, E 11
Borgá, O. 43, E 11
Börge-Fjeld, Store-, Bg. 43, C 5
Borgholm 43, G 7
Borgne, Fl. 33, D 4
Borgo, O. 33, F 6
Borgó-Paß 34, D 10
Borgo Sandonnino 32, E 6
Borgo Sesia 33, E 6
Borgu, Ld. 51, A 3
Borissow 35, B 10
Borja, San - 59, B 4
Borjo-Planina, Bg. 37, A 3
Börjük 37 (b)
Borken 27, A 8
Borku, Ldsch. 50, D 6/7
Borkum, I. 25, B 5
Bormida, Fl. 32, E 4
Bormio 33, D 10
Borna 28, C 8
Borneo, I. 45, I/K 12/13
Borneo-See, Meeresteil 45, I 12/13
Bornholm, I. 20, B 7/8
Bornu, Ld. 51, A 5
Borodino 44, D 7
Böros 43, D 4
Borr. In. = Borromäische Inseln 33, E 7
Borromäische Inseln 33, E 7
Borsa 34, D 9
Borsari 51, A 5
Borsawa, Fl. 34, C 8/7
Borsigwalde (b. Berlin) 24 (a)
Borsigwerk 29 (a)
Borsod, Kom. 34, C 5
Börssum 28, A 5
Borszék 34, E 10
Boryslaw 34, B 8
Bosa 38, D 3
Bosco 33, D 6/7
Boscoreale 38 (c)
Boscotrecase 38 (c)
Bosekop 44, B 4
Boskowitz 29, G 6
Bosna, Fl. 35, H/G 5
Bosn. Grad. = Bosnisch-Gradischka 37, A 3
Bosnien, Ld. 37, A 3/4
Bosnier, V. 19 (b)
Bosnisches Erzgebirge 37, A/B 3/4
Bosnisch-Gradischka 37, A 3
Bosnisch-Samac 34, F 3
Bosporus, Meerenge 37, C 9
Bösrath 27, C 9
Boston (England) 42 (a), D 6
Boston (U. S. A.) 56, C 12
Bosut, Fl. 34, F/G 3/4
Bosut, O. 34, G 4
Botafogo, Bucht von - 58 (b)
Botletle, Fl. 51, H 7
Botoschani 35, F 9
Botrange, Bg. 27, D 7
Botsch 12 (f)
Botte Donato, Bg. 38, E 7
Bottnischer Golf 14, C 10/11
Bottrop 27, A 8
Botucatu 59, A 6
Bötz-Berg 31, G 4
Bou, Port - 39, A 8
Bougainville, I. 53, A 6
Bougie 39 (d), A 4/5
Bouillon 41, B 6
Boul. = Boulogne 20, D 1
Boulder 53, D 3
Boulia 53, C 4
Boulogne 41, A 4
Bounty-Inseln 62, M 5
Bourbon 41, C 5
Bourbonnais, Prov. 41, C 5/6
Bourg 41, C 6
Bourges 41, C 5
Bourget, Lac du -, See 32, D 1
Bourg-Léopold 27, B 5
Bourg-Saint-Maurice 33, E 3
Bourke 53, D 5
Bourtanger Moor 25, B/C 5/6
Bouvet-Insel 5 (c)
Bovbjerg, Bg. 42 (d), B 2
Bovegno 33, E 10
Bowen 53, C 5
Bow Fell, Bg. 42 (a), C 5
Bow River, Fl. 56, A 4/5
Boxberg, O. 31, C 7
Boz. = Bozen 20, F 6
Bozen 38, A 4
B. P. = Baltisch-Port, O. 44, D 4
B. P. = Bernina-Paß 33, D 10
Br. = Brügge 20, D 2
Bra 32, E 3
Brabant, Prov. 25, E 3
Brabant, Nord-, Prov. 25, D 3/4
Brace.-See = Bracciano-See 38, C 5
Brachelen 27, C 7
Brack. = Brackenheim 31, C 6
Bräcke 43, D 6
Brackenheim (Brack.) 31, C 6
Brackwede, O. 28, B 1
Brád 34, E 7
Bradano, Fl. 38, D 7
Bradford (Brdf.) 42 (a), D 6
Bradley Head, K. 53 (d)
Braga 39, B 2
Bragado 59, D 3
Bragança (Brasilien, Pará) 58, D 8
Bragança (Portugal) 39, B 3
Brahe, Fl. 26, C 5
Brahestad 43, C 11
Brahmaputra, Fl. 48, F/G 6/8
Braila 37, A 8
Braine 27, C 3
Brainerd 57, A 3
Brake 25, B 7
Brakel 28, B 2
Brambach, O. 28, E 8
Bramburg, Bg. 28, B 3
Bram-Wald 28, B 3
Bran-Paß 34, B/C 5
Branco, Kap - 61, H 5
Branco, Rio -, Fl. 58, C/D 5
Branco, Rio -, O. 58, F 4
Brandb. = Brandenburg 24, C 7
Brand-Berg 51, H 5
Brande 42 (d), C 3
Brandeis 29, E 2
Brandenburg (Brandb.), O. 24, C 7
Brandenburg, Prov. 24, C 7/8
Brandenburg, Neu- 26, C 1
Brandentown 57, E 5
Brandon 42 (c), b 5
Brantford 57, B 5
Branzi 33, E 9
Brasilianisches Becken 61, H/K 6
Brasilien, Rep. 61, H/I 2/4
Brasilien, Bergland von - 58, F/G 7/9
Brassó 34, F 10
Braubach, O. 27, D 10
Braubauer 27 (b)
Braunlage 28, B 5
Braunau (Bayern) 32, A 9
Braunau (Böhmen) 26, F 4
Braunau, Neu- 12 (g)
Braunsberg, O. 26, B 7
Braunschweig, Freist. 24, D/C 5/6
Braunschweig, O. 28, A 5
Braunschweig, Neu-, Staat 57, A 8
Braut-Berg 26, E 1
Brava 51, C 11
Bray, Ldsch. 41, B 4/5
Brazza, I. 38, C 7
Brazzaville 51, D 6
Brazel 57, C 4
Brazos River, Fl. 56, E/F 6/7
Brčka 34, G 3
Brdf. = Bradford 42 (a), D 6
Brdy-Wald 30, C 8/9
Brea, La - 54 (a), c 4
Brecht 27, B 4
Breckerfeld, O. 29, B 9
Brecknock 42 (c), c 1
Brecon Beacons, Bge. 42 (c), c 1
Breda 27, A 4
Bredeney 27 (b)
Bredstedt 42 (d), D 3
Bree 27, B 6
Breg, Fl. 31, E/F 4
Bregalnitza, Fl. 37, C 6/5
Brege, Fl. 30, C/D 3
Bregenz 31, F 7
Bregenzer Ache, Fl. 31, G 8/7
Bregenzer Wald 32, B 5
Brehna 28, B 8
Breidi-Fjord 60 (d)
Breisach 31, E 3
Breisach, Neu- 31, E 2
Breisgau, Ldsch. 31, E/F 3/4
Breitenfeld, O. 28, C 8
Breitscheid 27 (b)
Brejo 58, D 9
Brembo, Fl. 33, E 9
Bremen (Deutsch. R.) 24, C 5
Bremen (U. S. A., Ind.) 12 (c)
Bremen, Neu- (Brasilien, Sta Catharina) 59, B 6
Bremerhaven 24, C 5
Bremervörde (Brvde), O. 25, B 8
Bremgarten 33, B 6
Brenham 57, D 2
Brenndorf 12 (f)
Brenner, P. 32, B 7
Breno, Fl. 33, C/D 7
Breno, O. 33, E 10
Brenta, Fl. 32, D 7/8

GOTTFRIED WILHELM LEIBNIZ BIBLIOTHEK
NIEDERSÄCHSISCHE LANDESBIBLIOTHEK
Signatur: Bibliothek des Ernestinum Celle, K 1, [283] - 5
PUBLIC DOMAIN

Brenta-Gruppe, Geb. 32, C 6
Brentwood 54 ⓒ
Brenz, Fl. 31, D 8
Brescia 33, E 10
Brescianer Alpen 32, D 6
Breskens 27, B 2
Breslau 26, E 5
Bresse, Ldsch. 41, C 6
Bressuire 41, C 3
Brest 41, B 1
Brest, Canal-de- 41, B/C 2
Brest-Litowsk 35, C 7
Bretagne, Prov. 41, B/C 2/3
Breton, Kap - 57, A 10
Bretonen, V. 19 ⓐ
Breton-Insel, Kap- 57, A 9
Bretten 31, C 5
Bretzenheim 27, E 11
Breuil 33, E 5
Breusch, Fl. 32, A 3
Breves 58, D 7
Brevik 43, F 3
Brezina 39 ⓓ, B 4
Briançon 41, D 7
Briare 41, C 5
Brides-Bucht, Saint- 42 ⓐ, E 4
Bridgeport 57, B 7
Bridgeton 57, C 6
Bridgetown 53, D 2
Bridgwater, O. 42 ⓐ, E 5
Brie, Ldsch. 41, B 5
Brie, O. 41, B 5
Brieg 26, F 5
Brielle 25, D 3
Brienz 33, C 6
Brienzer See 33, C 5/6
Bries 34, C 4
Briesen 26, C 6
Brieuc, Saint- 42 ⓐ, F 5
Briey 41, B 6
Brig 33, D 5
Brigach, Fl. 31, E/F 4
Brighton 42 ⓐ, E 6
Brighton, New-, Stadtteil 57 ⓐ
Brignoles 32, F 2
Brilon 28, C 1
Brindisi 38, D 7
Brinitza, Fl. 29 ⓐ
Brionische Inseln 30, G 8
Brioude 41, D 5
Brisbane 53, C 6
Bristol 42 ⓐ, E 5
Bristol (U. S. A., N. C.) 57, C 5
Bristol-Bai 62, B 6/7
Bristol-Kanal 42 ⓐ, E 4/5
Britannien, Groß-, Ld. 61, B 8/9
Britannien, Neu-, I. 53, A 5/6
Britisch-Ägypt. Sudan, Ldsch. 61, F 11/12
Britisch-Columbia, St. 60, G/H 3/2
Britisch-Guayana, Kol. 58, B 5
Britisch-Honduras, Kol. 56, H 9
Britisch-Indien, Kol. 45, G 9/11
Britisch - Nord - Borneo 49 ⓑ, D/E 5
Britisch-Somâl-Land 51, B 11/12
Brive 41, D 4
Brixen 32, C 7
Brjansk 44, E 6
Bro. = Brocken, Bg. 25, D 9
Broad Law, Bg. 42 ⓐ, C 5
Broad-Sund 53, C 5
Brockau 29, C 7
Brocken (Bro.), Bg. 25, D 9
Brockeville 57, B 6
Brod 34, F 2/3
Brod, Böhmisch- 29, E 2
Brod, Deutsch- 29, E 4
Brod, Ungarisch- 34, B 2
Brody 35, D 8
Broelsdorf, Ober- 12 ⓕ
Broich 27 ⓑ
Broken Hill, O. (Neu-Südwales) 53, D 5
Brokenhill, O. (Nord-Rhodes.) 51, F 8
Bromberg, O. 26, C 5/6
Bromley 42 ⓑ
Bromo, Bg. 49 ⓒ
Bromsgrove 42 ⓔ, b 2
Bromwich, West - (W. Bromw.) 42 ⓔ, b 3
Bröno 43, C 5
Bronxville 57 ⓐ
Brooklyn, Stadtteil 57 ⓐ
Broome 53, B 3
Broos 34, F 8
Brownsville 56, F 7
Broye, Fl. 33, C 3
Bruay 25, E 1
Bruchsal 31, C 5
Bruck 32, B 11
Brückenau (Rhön) 28, E 3
Brückenau (Rumänien) 12 ⓔ
Bruckhausen 27 ⓑ
Brüdertal, O. 12 ⓓ
Brugg, O. 33, B 6
Brügge 41, A 5
Brühl 27, C 8
Brumath 31, D 3
Brun. = Bruneck, O. 32, C 7
Brunei, O. 49 ⓑ, E 4
Brunei, Sultanat 49 ⓑ, E 4/5
Brünig, P. 33, C 6
Brünn, O. 30, C 11
Brünn, Prov. 34, B 1
Brunnen, O. 33, C 7
Brunnental, O. 12 ⓑ
Brunsbüttel 25, B 8
Brunswig 57, D 5
Brüsau 29, F 6
Brusio 33, D 10
Brusque 12 ⓓ
Brussa 37, C 9
Brüssel 27, C 3
Brüster Ort, K. 35, B 5
Brüster Ort, Leuchtf. 20, B 10
Brüx 28, D 11
Bryde. = Bremervörde, O. 25, B 8
Brynow 29 ⓐ
Brzese 26, D 11
Brzeziny 26, E 7
Brzezowitz 29 ⓐ
B. Schw. = Bad Schwalbach, O. 25, E 6/7
Bu. = Buffalo 54, E 13
Bu. = Burscheid 25, D 6
Buake 51, B 2
Bu-Am 39 ⓓ, B 3
Bubian, I. 47, D 5
Bublitz 26, C 4
Bucaramanga 58, B 3
Buccari 30, G 9
Buchan 28, E 10
Buchara 47, B 8
Buchau 31, E 7
Buchen 31, B 6
Buchholz (Erzgebirge) 28, D 9
Buchholz (Ruhrgebiet) 27 ⓑ
Buchholz (Siebenbürgen) 12 ⓕ
Buchloe 31, E 9
Buchs 33, B 8
Bücke-Berge, Geb. 28, A 2
Bückeburg 28, A 2
Bucken 28, F 2
Buckenheim, Saar- 31, D 2
Buckghm. = Buckingham 42 ⓐ, D 6
Buda-Pest 34, D 3/4
Budd-Land 5 ⓒ
Bu-Denib 39 ⓓ, B 3
Büdingen 28, E 2
Büdös, Bg. 34, E 11
Budrum 37, E 8
Budw. = Budweis 20, E 8
Budweis 30, D 9
Bue, Monte-, Bg. 32, E 5
Buea 51, C 4
Buech, Fl. 32, E 1
Buenaventura 58, C 2
Buena Vista, Cerro-, Bg. 54 ⓐ, e 6
Bueno, Rio-, Fl. u. O. 12 ⓖ
Buenos Aires, O. 58, K 6
Buenos Aires, Prov. 59, D 3/4
Buenos-Aires-See 61, M 1
Buer, Gladbeck- 27, A 8/9
Buffalo 56, C 11
Buford, Fort - 56, B 6
Bug, Fl. (z. Weichsel) 24, C 12/11
Bug, Ukrainischer-, Fl. 35, E 9/11
Bugaroni, Kap - 39 ⓓ, A 5
Bugoino 35, G 4
Buguni 51, A 1
Buguruslân 44, E 10
Buh, Fl. 35, E/C 8/6
Büheln, Windisch-, Ldsch. 32, C 11
Bühl 31, D 4
Builth 42 ⓒ, b 1
Buitenzorg 49 ⓒ
Buk. = Bukarest 14, G 12
Buka, I. 49 ⓑ, G 12
Bukama, O. 51, E 8
Bukarest 37, A 8
Bukelo 25, C 5
Bukken-Fjord 43, F 1
Bükk-Gebirge (Rumän.) Bükk-Gebirge (Ungarn) 34, C 5
Bukoba 51, D 9
Bukowina 34, D 10
Bülach 33, A 7
Bulak, I. 50 ⓑ
Bulak, Stadtteil 50 ⓑ
Bulan, I. 49 ⓓ
Bulawayo 51, H 8
Buldur 47, B 2
Bule, Ldsch. 50 ⓖ
Bulgaren, V. 19 ⓑ
Bulgarien, Kgr. 37, B 6/8
Bulgarische Morawa, Fl. 37, B 6/5
Bulgarische Platte 37, B 6/8
Bulhar 51, A 11
Bullay 27, D 9
Bulle 33, C 4
Bullones, Sierra-, Geb. 39 ⓒ
Bulu 49 ⓓ, a 2
Bulundsir, Fl. 48, D/C 9
Bulungan 49 ⓑ, E 5
Bulus, Kap - 49 ⓓ
Bunar-Dagh, Bg. 37, C 6/7
Bunbury 53, D 2
Bund, Südafrika- 61, K/L 10/11
Bundaberg, O. 53, C 6
Bünde 25, C 7
Bundenthal, O. 31, C 3
Bungo-Kanal 49 ⓔ, C 3
Bungs-Berg 25, A 9
Buntok 49 ⓑ, F 4
Bunzlau 26, E 3
Bunzlau, Alt- 29, E 2
Bunzlau, Jung- 29, E 2
Buochs 33, C 6
Burbach, O. 27, C 11
Burdalyk 47, B 8
Burdekin River, Fl. 53, C/B 5
Bu-Regreg, Wadi-, Fl. 39 ⓓ, B 2
Bureja, Fl. 48, A/B 16
Bureja-Gebirge 60, I/H 12
Burem 50, D 4
Büren (Westfalen) 25, D 7
Büren (Schweiz) 33, B 4
Burg (Magdeburg) 28, A 7
Burg (a. I. Fehmarn) 25, A 9/10
Burgas (Bulg.) 37, B 8
Burgas (H.-I. Gallipoli) 37 ⓑ
Burgas, Golf von - 37, B 8
Burgas-Cai, Fl. 37 ⓑ
Burgberg, O. 12 ⓕ
Burgdorf (b. Bern) 33, B 5
Burgdorf (b. Hannover) 25, C 9
Burgebrach 31, B 9
Burgenland, Ldsch. 34, D 1
Burgh 27, A 2
Burghausen 32, A 8
Burglengenfeld, O. 31, C 11
Burgloz, Deutsch- 12 ⓕ
Búrgos 39, A 5
Burg-Reuland, O. 27, D 7
Burgstädt 28, D 9
Burgstall, Bg. 28, F 6
Burgsteinfurt (Bgstf.) 19 ⓒ
Burgund, Ldsch. 20, G/F 3
Burgund, Kanal von - 41, C 6
Burgundische Pforte 33, A 3/4
Burica, Kap - 54 ⓖ, e 6
Burjäten, V. 48, A 11/12
Burkersdorf 29, D 4
Bürkesch 12 ⓕ
Burketown 53, B 4
Burlington 56, C 8
Burnley 42 ⓔ, a 2
Burriana 39, C 6
Burscheid (Bu.) 25, D 6
Burslem 42 ⓔ, a 2
Burstadt 31, B 4
Burton 42 ⓔ, b 3
Buru, I. 49 ⓑ, F 7
Buru, Kap - 49 ⓑ, E 2
Burudschird 47, C 5
Bury 42 ⓔ, a 2
Bury Saint Edmunds 42 ⓔ, b 5
Burzenland, Ldsch. 34, F 10
Bu-Saada 39 ⓓ, A 4
Busch 45, G 7
Buschhausen 27 ⓑ
Buschmann-Land, Groß- 51, I/K 6
Busen, Finnischer- 61, A/B 11
Busen, Ungava- 61, B 2
Busendorf 27, F 8
Bushwick, Stadtteil 57 ⓐ
Busi, Fl. 51, H 9
Busi, I. 38, C 7
Busigny 25, E 2
Businga 51, C 7
Busira, Fl. 51, D 7/6
Busk 34, B 9
Büsk 48, A 7
Bussa 50, E 5
Bussaco, Serra de-, Geb. 39, B 2
Bussang 33, A 3
Bussoleno 33, F 4
Bustêhrad 29, E 1
Bustenari 34, F 11
Busto Arsizio (B. Arsizio) 30, G 3
Busuluk 44, E 10
Bute, I. 42 ⓒ
Buteleng 49 ⓑ, G 5
Bütgenbach, O. 27, D 7
Butilimit 51 ⓒ, e 2
Butjadingen, Ldsch. 25, B 7
Buton, I. 49 ⓑ, F/G 6
Bütow 26, B 5
Butte 56, B 4
Buttstedt 28, C 6
Buturlinowka 44, E 8
Butzbach, O. 28, E 1
Bützow 25, B 10/11
Buxtehude 20 ⓓ
Buxton 42 ⓔ, a 3
Buzau, Fl. u. O. 37, A 8
Bwana 51, F 8
Byckevorsel 27, B 4
Bygland, O. 43, F 2
Bylot-Insel 60, D 33
Byron, O. 54 ⓒ
Byron, Kap - 53, C 6
Byrranga-Rücken 45, B 10/12
Bystritz 29, F 5
Bystrzyca, Goldene-, Fl. 34, C 9
Bzura, Fl. 26, D 7/8

C

C. = Cinto, Bg. 14, G 8
Caapucu 59, B 4
Caazapa 59, B 4
Cabello, Porto-, O. 58, A 4
Cabellos 59, C 4
Cabezas 58 ⓓ
Cabinda 61, H 10
Cabot-Straße, Meerenge 56, B 14
Cabra 39, D 4
Cabrera, I. (Balearen) 39, C 8
Cabrera, I. (Sardinien) 38, D 3
Cabrière, La-, Bg. 32, F 2
Cabuyaro 58, C 3
Cacapara 59, C 5
Cacequy 59, B 5
Cáceres 39, C 3
Cachapoyas 58, E 2
Cachoeira 59, B 5
Caçilhas, Ponta de - 39 ⓒ
Cacimbinhas 59, C 5
Caddo-See 57, D 3
Cadillac 57, B 4
Cádiz 39, D 3
Cádiz, Golf von - 39, D 3
Cadore, Pieve di - 30, F 7
Caen 41, B 3
Cagajanes-Insel 49 ⓑ, D 6
Cagliari 38, E 3
Cagliari, Golf von - 38, E 3
Cahors 41, D 4
Caico 58, E 10
Caicos-Inseln 56, G 12
Caird-Land 5 ⓔ
Cairns 53, B 5
Cairo (U. S. A., Ill.) 57, C 4
Cajamarca 58, E 2
Cajú, Ponta do-, I. 58 ⓑ
Cajú, Sacco do-, MB. 58 ⓑ
Calabar, Alt-, Fl. 50 ⓕ
Calabozo 58, B 4
Calahorra 41, E 2/3
Calais 41, A 4
Calais, Pas de-, Meerenge 41, A 4/5
Calama 58, H 4
Calamar, O. 58, A 3
Calamianes-Inseln 49 ⓑ, C 5
Calatayud 39, B 6
Calcasieu Lake, See 57, E 3
Caldas 58, H 8
Caldas da Rainha 39, C 2
Caldera, O. 59, B 1
Calebra 54 ⓑ
Caledon-Kanal 42 ⓐ, B 4
Calende, Sesto - 33, E 7
Calgary 56, A 4
Californien, St. 56, C/E 2/3
Californien, Golf von - 56, E/G 4/5
Californien, Nieder-, St. 56, E/G 3/5
Callao 58, F 2 u. ⓓ
Calle Calle, Rio-, Fl. 12 ⓖ
Callnberg, Lichtenstein-, O. 28, D 9
Calmbach, O. 31, D 5
Calmeille, Pic de - (C.P.), Bg. 39, A 8
Caltagirone 38, F 6
Caltanissetta 38, F 6
Caltowie 12 ⓚ
Caluso 33, F 5
Calvados-Klippen 41, B 3
Calvi 38, C 3
Calw 31, D 5
Camanéa 59, B 6
Camaquam, Rio-, Fl. 59, C 5
Camargo 58, H 5
Camargue, Ldsch. 41, E 6
Camarinal, Kap - 39 ⓒ
Camarines, Halb-I. 49 ⓑ, C 6
Camaron, Kap - 54 ⓐ, b 5
Cambia, Fl. 51 ⓔ, d 2/1
Camblain 27, D 6
Camboa 54 ⓑ
Cambrai 41, A 5
Cambridge (Engl.) 42 ⓔ, b 5
Cambridge (U. S. A., Mass.) 57, B 7
Cambridge-Golf 53, B 3
Camburg 28, C 7
Camden 57, D 3
Cameta 58, D 8
Camilo, San - 59, A 3
Camocim 58, D 9
Camonica, Val-, Tal 33, E/D 10
Campa 50 ⓖ
Campagna, Ldsch. 38, D 5
Campalto 38 ⓐ
Campana 59, C 4
Campbell-Insel 62, N 5
Campeche 56, H 8
Campeche, Golf von - 56, G/H 7/8
Campeche-Bank 56, G 8/9
Campidano, Ldsch. 38, E 3
Campina 34, F 10
Campinas 59, A 6
Campo, O. 51, C 4
Campobasso, O. 38, D 6
Campo Gallo, O. 59, B 3
Campo Largo, O. 59, A 6
Campos, O. 58, H 9
Campos, Tierra de-, Ldsch. 39, A 4
Campos Novos, O. 59, B 5
Campulung 34, F 10
Can. = Canigoú, Bg. 39, A 8
Canal-de-l'Est 30, D/E 1
Canal-du-Midi 39, A 7/8
Canadian River, Fl. 57, C/D 2/3
Canaria, Gran-, I. 50 ⓕ
Canarsie, Stadtteil 57 ⓐ
Canaveral, Kap - 57, E 5
Canberra 53, D 5
Cancura 12 ⓖ
Candia 33, F 7
Canfranc 39, A 6
Cangas 39, A 3
Cangrejal, Cerro-, Bg. 54 ⓔ, b 4
Canicatti 38, F 5
Canigoú (Can.), Bg. 39, A 8
Cannae, Ru. 38, D 7
Cannarieiras 58, G 10
Cannelas 59, D 4
Cannes 32, F 2/3
Canneto 33, F 10
Cannock 42 ⓔ, b 2
Cannstatt 31, D 6
Canosa 38, D 6/7
Canossa 32, E 6
Canso, Gut of-, Meeresstr. 57, A 9
Cant. = Canterbury 42 ⓔ, E 7
Cantal, Bg. 20, G 2
Cantal, Montagne-du-, Geb. 41, D 5
Canterbury 42 ⓔ, E 7
Canterbury-Ebenen 53, E 8
Cantin, Kap - 39 ⓓ, B 2
Canton (China) 48, G 12
Canton (U. S. A., O.) 57, B 5
Canzian, Sankt- 32, D 9
Capão-Bonito, O. 59, A 6
Capbreton, O. 41, E 3
Cape-Breton-Insel 56, B 14
Cape Coast Castle 51, B 2
Capo d'Istria, O. 32, D 9
Cappellen 27, B 3
Capraja, I. 38, C 3
Capri, I. 38, D 6
Capua 38, D 6
Carácas 58, A 4
Carabane 51 ⓐ, d 1
Caracoles 58, H 4
Caramujo 39 ⓐ
Caramurat 37, A 9
Caraş, Verw.-Bez. 34, F 6
Caratinga 58, G 9
Caravaca 39, C 6
Caravaggio 33, F 9
Caravellas 58, G 10
Carbonara, Kap - 38, E 3
Carcarana, Rio-, Fl. 59, C 3
Carcassonne 41, E 5
Cardamom-Gebirge 48, I/K 5
Cardiff 42 ⓔ, c 1
Cardigan 42 ⓐ, D 4
Cardona 39, B 7
Carentan 41, B 3
Carilli 38 ⓒ
Carioca, Serra da-, Geb. 58 ⓑ
Carlisle 42 ⓔ, C 5
Carlo, Monte-, O. 32, F 3
Carlo, Rio-, O. 58, H 8
Carlos, San - (Panama) 54 ⓓ, e 8
Carlos, San - (Venezuela, b. Merida) 58, B 3
Carlos, San - (Venezuela, b. Valencia) 58, B 4
Carlota, La - 59, C 3
Carlstadt (b. Neu-York) 57 ⓐ
Carmarthen 42 ⓐ, E 4
Carmarthen-Bai 42 ⓐ, E 4
Carmaux 41, D 5
Carmen 56, H 8
Carmen de Patagones 58, M 5
Carmona 39, D 4
Carnarvon (Australien) 53, C 2
Carnarvon (England) 42 ⓐ, D 4
Carnegie, Lake-, See 53, C 3
Carnero, Punta-, K. 39 ⓔ
Carnsore-Spitze, K. 42 ⓐ, D 3
Caro, Monte-, Bg. 39, B 7
Carolath 29, B 4
Carolina (Brasilien)
Carolina (Spanien) 39, C 5 58, E 8
Carolina, Nord-, St. 57, C/D 5/6
Carolina, Süd-, St. 57, D 5/6
Carolina-Kette, Geb. 53, B 3
Caroni, Fl. 58, B 5
Carouge 33, D 2
Carpentaria-Golf 53, B 4/5
Carpentras 41, D 6
Carpi 32, E 6
Carrantuo Hill, Bg. 42 ⓐ, D/E 1/2
Carrara 38, B 4
Carrizal 59, B 1
Carson City 56, D 3
Carstensspitze, Bg. 49 ⓑ, F 9
Cart. = Cartagena 14, H 6
Cartagena (Kolumbien) 58, A 2
Cartagena (Spanien) 39, D 6
Cartago (Costarica) 54 ⓐ, e 6
Cartago (Kolumbien) 58, C 2
Carthago, Ru. 39 ⓓ, A 5/6
Carteret 57 ⓐ
Cartersville 57, D
Carvin 25, E 1/2
Carvoeiro, Kap - 39, C 2
Casablanca 39 ⓓ, B 2
Casa Branca 39 ⓐ
Casa Larga 54 ⓑ
Casalbuttano 33, F 9
Casale 32, D 4
Casalmagg. = Casalmaggiore 32, E 6
Casalpusterlengo 33, F 9
Casares 59, D 3
Cascadas, Las-, O. 54 ⓑ
Cascaden-Gebirge 56, C/B 2
Cascaes 39, C 2
Caselas 39 ⓐ
Caselle 33, F 5
Caseros 59, D 3
Caseros, Monte-, O. 59, C 4
Caserta 38, D 6
Casilda 59, C 3
Casiquiare, Fl. 58, C 4
Casius-Gebirge 47, B 3
Caslan = Tschaslan 30, C 10
Casoria 38 ⓒ
Cassano 33, E 9
Cassino 38, D 5
Cassiporé, Cap - 58, C 7
Cast. = Castellammare (b. Neapel) 38, D 6
Castelfranco 32, D 7
Castell. = Castellammare (Sizilien) 38, F 5
Castellammare (Castell.) (b. Neapel) 38, D 6
Castellammare (Castell.) (Sizilien) 38, F 5
Castellammare, Golf von - 38, E 5
Castellamonte, O. 33, F 5
Castellana 38, D 7
Castellane 32, F 2
Castelli 59, D 4
Castello Branco 39, C 3
Castellon de la Plana 39, B/C 6
Castelnaudary 41, E 4
Castelvetrano 38, F 5
Castiglione 33, F 10
Castres 41, E 5
Castro 59, A 5
Cat, I. 56, G 11
Catalão 58, G 8
Catalina, I. 56, E 3
Catamarca, O. 59, B 2
Catamarca, Prov. 59, B 2
Catandin, Mount-, Bg. 57, A 8
Catania 38, F 6
Catania, Golf von - 38, F 6
Catanzaro 38, E 7
Catayao 59, B 4
Cateau, Le-, O. 25, E 2
Catenaja, Alpi di-, Geb. 32, F 7/8
Catharina, Santa-, I. 59 B 6

GOTTFRIED WILHELM LEIBNIZ BIBLIOTHEK
NIEDERSÄCHSISCHE LANDESBIBLIOTHEK
Signatur: Bibliothek des Ernestinum Celle, K 1, [284] - 6
PUBLIC DOMAIN

Catharina, Santa -, Prov. 59, B 5/6
Catóche, Kap - 56, G 9
Catria, Monte -, Bg. 38, C 5
Catrilo 59, D 3
Catskill-Berge 57, B 7
Cáttaro 38, C 8
Cáttaro, Bucht von - 38, C 8
Catumbela 51, F 5
Cáuca, Fl. (Kolumbien) 58, B 2/3
Cauca, Fl. (Venezuela) 58, B 5
Cauquenes 59, D 1
Causses, Ldsch. 41, D/E 5
Caux, Ldsch. 41, B 4
Cavallo, Monte -, Bg. 32, C 8
Cavally, Fl. 51 ⓐ, e 3
Cavan 42 ⓐ, D 3
Caviana, I. 58, C 8
Cavour-Kanal 33, F 5/7
Cawnpur 45, G 9
Caxiás (Maranhao) 58, E 9
Caxiás (Rio Grande do Sul) 59, B 5
Cayambe, Bg. 58, C 2
Cayenne 58, C 7
Cayman-Inseln 56, H 10
Cayman-Schwelle 56, H 10
Cazau 41, D 3
Ceará, O. 58, D 10
Ceará, St. 58, D 9/10
Cebollaxy, Rio -, Fl. 5 C 5
Cebu 45, H 14
Cecina, Fl. 32, F 6
Cedar Keys, O. 57, E 5
Cedar Rapids, O. 57, B 3
Ceduna 53, D 4
Cefalu 38, E 6
Ceiba 54 ⓐ, b 4
Celano 38, C 5
Celébes, I. 49 ⓑ, F 5/6
Celébes-See 49 ⓑ, E 5/6
Celle 25, C 9
Cenere, Monte -, Bg. 33, D 7
Cenis, Mont -, Bg. u. P. 32, D 2
Ceno, Fl. 32, E 5/6
Cento 32, E 7
Centovalli, Tal 33, D 7
Centre, Canal-du- 41, C 6
Ceram = Serang, I. 49 ⓑ, F 7/8
Ceram-See, Meeresteil 53, A 3/4
Cereola 38 ⓒ
Cerdaña, La -, Ldsch. 41, E 4
Cère, Fl. 41, D 5/4
Cerignola 38, D 6
Cerigo, I. 37, E 6
Cerigotto, I. 37, F 6
Cerna, Fl. 34, F/G 7
Cerna-Kamm, Geb. 34, G/F 7
Cernowitz 29, G 2
Cer-Planina, Geb. 37, A 4
Cerro Buena Vista, Bg. 54 ⓐ, e 6
Cerro Cangrejal, Bg. 54 ⓐ, b 4
Cerro de Pasco 58, F 2
Cervia 38, B 5
Cervo, Fl. 33, E/F 6
Cesar, Puerto - 54 ⓐ, f 9
Cesena 32, E 8
Česma, Fl. 34, F 2/1
Cestos River, Fl. 51 ⓐ, e 3
Cetina, Fl. 38, C 7
Cetinje 37, B 4
Cette 41, E 5
Ceuta 39 ⓓ, A 2
Cevennen, Geb. 41, E/D 5/6
Ceylon, I. 48, K 5/6
Ch. = Chambéry 20, G 3
Cha, Fl. 49 ⓐ, A 1
Chabarowsk 48, B 17
Chablais, Ldsch. 33, D 2/3
Chaco, Prov. 59, B 3/4
Chaco, Gran -, Ldsch. 61, K 2/3
Chacorão, Cachoeiro do -, Fälle 58, E 6
Chagos, In. 45, K 9
Chagos-Rücken 5 ⓑ
Chagres 54 ⓑ
Chagres, Rio -, Fl. 54 ⓑ
Chailar 48, B 13
Châl. = Châlons (a. d. Marne) 20, E 3
Chala 58, G 3
Chaleurs, Baie des - 57, A 8/9
Chalindrey 32, B 1
Chalkidike, Halb-I. 37, C 6
Chalkís 37 ⓒ, b 2
Châlons-sur-Marne 41, B 6
Chalon-sur-Saône 41, C 6
Cham 30, C 7
Cham. = Chamachaude, Pic de -, Bg. 32, D 1
Cham. = Chamonix 32, D 3
Chamachaude, Pic de - (Cham.), Bg. 32, D 1
Chambéry (Frankreich) 33, E 1
Chambéry (Schweiz) 33, D 3
Chamelecon, Rio -, Fl. 54 ⓐ, b 3/4
Chamond, Saint- 32, D 1
Chamonix 33, E 3
Champagne, Ldsch. 20, E/F 2/3
Champagne, Prov. 41, B 6
Champagne Castle, Bg. 51, I 8
Champagnole 33, C 1
Champerico 54 ⓐ, b 1/2
Champlain, Lake -, See 57, B 7
Chamr 47, F 4
Chañaral 59, B 1
Chañaral-Insel 59, B 1
Chanareillo 59, B 1
Chañares 59, C 3
Chandarn. = Chandarnagor 45, G 10
Changai-Gebirge 48, B 9/10
Chanikin 47, C 5
Chanka-See 49 ⓐ, A'/A 3
Channy 25, F 2
Chantengri, Bg. 48, C 6
Chapudyrsk-Bai 44, B 11/13
Charan 47, D 9
Charbin 49 ⓐ, A' 2
Charcot-Land 5 ⓔ
Charente, Fl. 41, C/D 4/3
Chark. = Charkow 14, F 7
Charkow 44, F 7
Charl. = Charleroi 41, A 6
Charl. = Charlottenburg (Stadtteil) 28, A 10
Charl. = Charlottetown 56, B 14
Charleroi 27, D 3
Charles, Kap - 57, C 6
Charles, Lake -, O. 57, D 3
Charleston (Australien) 53, B 5
Charleston (U. S. A., S.C.) 57, D 6
Charleston (W. Va.) 57, C 5
Charleville (Australien) 53, C 5
Charlotte 57, C 5
Charlotte-Bai, Prinzeß- 53, B 5
Charlotte Harbour, Bai 57, E 5
Charlotte-Inseln, Königin- (Kgn. Charl. In) (Brit.-Kolumbien) 54, D 7
Charlotte-Inseln, Königin- (Südsee) 53, B 7
Charlottenbrunn, Bad - 29, D 5
Charlottenburg, Stadtteil 24 ⓐ
Charlotte-Sund, Königin- 56, A 1
Charlottesville 57, C 6
Charlottetown 57, A 9
Charlotte-Waters, O. 53, C 4
Charmes 32, A 2
Charollais, Monts-du -, Geb. 41, C 6
Charters Towers, O. 53, B/C 5
Chartres 41, B 4
Chartreuse 32, D 1
Chartum 61, F 12
Chaseomus 59, D 4
Chasia-Gebirge 37, D 5/6
Chasseral, Mont-, Bg. 33, B 4
Chasseron, Mont-, Bg. 33, C 3
Chatanga, Fl. 45, C/B 12
Chatanga-Bai 60, D/C 15/14
Chatansk 60, D 15
Châteaubriant 41, C 3
Château-d'Oex 33, D 4
Châteaudun 41, B 4
Châteauroux 41, C 4
Château-Saint-Denis, 33, C 3
Château-Salins 30, D 1
Château-Thierry, 41, B 5
Châteautin, 41, B 1
Châtelet 27, D 4
Châtelineau 27, D 4
Châtellerault 41, C 4
Chatham (England) 42 ⓐ, E 7
Chatham (Kanada, Neubraunschweig) 57, A 8
Chatham (Kanada, Ontario) 57, B 5
Chatham-Inseln 62, M 6
Châtillon 33, E 5
Châtillon-sur-Seine 41, C 6
Chato, Cerro -, Bg. 59, C 4
Châtre, La -, O. 41, C 4
Chattan 56, D 9
Chattanooga 57, C 4
Chaumont, Bg. 33, B 2
Chaumont, O. 41, B 6
Chauny 41, B 5
Chaux-de-fonds 32, B 2
Chaves (Brasilien) 58, D 8
Chaves (Portugal) 39, B 3
Cheboygan 57, A 5
Chechlo 29, E 12
Cheiron, Le -, Bg. 32, F 2/3
Chejnow 29, G 2
Chella, Serra da -, Geb. 51, G 5
Chelm, Ldsch. 29, E 9/10
Chelmos, Bg. 37 ⓒ, e 1
Chelmsford 42 ⓔ, c 5
Cheltenham 42 ⓔ, c 2
Chem-Belder 45, D 11
Chemn. = Chemnitz 20, D 7
Chemnitz 28, D 9
Chenzinya 26, F 8
Cher, Fl. 41, C 5/4
Cherbourg 41, B 3
Cherchel 39 ⓓ, A 4
Cherso, I. 32, D/E 10
Cherso, O. 32, E 10
Chersón 44, F 6
Chesapeake-Bai 57, C 6
Cheshire, Gfsch. 42 ⓓ, D 5
Chester 42 ⓔ, a 2
Chesterfield, O. 42 ⓔ, a 3
Chesterfield-Einfahrt 60, F 35
Chesterfield-Inseln 53, B 6
Chetimaches-See 57, D/E 3
Cheviot-Gebirge 42 ⓔ, C 5
Cheyenne 56, C 6
Cheyenne River, Fl. 57, A 2
Chiajana 38 ⓒ
Chiana, Val di -, Tal 32, F 7
Chianti, Monti del -, Geb. 32, F 7
Chiapas, St. 56, H 8
Chiapas, Rio -, Fl. 54 ⓐ, b/a 2/1
Chiari 33, E 9
Chiasso 33, E 8
Chiav. = Chiavenna 38, A 3
Chiavari 32, E 5
Chiavenna 33, D 8
Chicago 57, B 4 u. 56 ⓐ
Chickasha 57, D 2
Chico, Rio -, Fl. 58 ⓐ
Chico, Tuxtla- 54 ⓐ, b 1
Chicoa 51, G 9
Chidley, Kap - 60, F 32
Chiem-See 32, B 8
Chienti, Fl. 38, C 5
Chieri 32, D/E 3
Chiers, Fl. 25, F 3/4
Chiese, Fl. 33, F 10
Chieti 38, C 6
Chièvres 27, C 2
Chihuáhua 56, F 5
Chile, Rep. 58, H/L 4/3
Chilecito 59, B 2
Chilenisches Längstal 59, D/C 1
Chiliodromia, I. 37 ⓒ, a 2
Chillan 59, D 1
Chillar 59, D 3/4
Chiloe, I. 58, M 3
Chilok, Fl. 48, A 11/12
Chilpancingo 56, H 7
Chiltern Hills, Geb. 42 ⓔ, e 3/4
Chimborazo, Bg. 58, D 2
Chimbote 58, E 2
Chimo, Fort - 54, D 14
Chimoré, Fl. 58, G 4/5
China, Ld. 48, F/E 10/12
Chincha-Inseln 58, F 2
Chinde 51, G 10
Chinesische Ostsee 45, G/F 14
Chinesische Südsee 45, I/G 13
Chinesische Tiefebene 45, F 13
Chingan-Gebirge, Großes- 48, C/A 13/14
Chingan-Gebirge, Kleines - 48, B 15/16
Chinghai, Prov. 48, E 8/10
Chioggia 32, D 8
Chíos, I. 37, D 7/8
Chippenham 42 ⓔ, c 2
Chippewa Falls, O. 57, B 3
Chippewyan, Fort - 60, G 1
Chiquitos, Bergland von - 58, G 5/6
Chiquitos, Llanos de -, Ldsch. 58, G 5/6
Chiriqui, Vulkan 54 ⓐ, e 6
Chiriqui-Bai 54 ⓐ, e 6/7
Chiromo 51, G 10
Chisholm 57, A 3
Chiusi 38, C 4
Chivasso 33, F 5
Chivilcoy 58, K 5
Chiwa = Chorasm 47, A 8
Chixoy, Rio -, Fl. 54 ⓐ, b/a 2
Chlumetz 29, E 3
Chmielnik 26, F 8
Chocó, Kordilleren von -, Geb. 58, C/B 2
Chocó-Bai 58, C 2
Chodschent 47, A 9
Choi 47, B 4/5
Choiseul, I. 53, A 6
Cholet 41, C 3
Cholm (a. d. Lowat) 44, D 6
Cholm (b. Lublin) 35, D 7
Cholmogory 44, C 8
Cholon 45, H 12
Chonos-Inseln 58 ⓐ
Chope, Ldsch. 51, H 9
Choper, Fl. 44, E/F 8
Chor, Fl. 49 ⓐ, A 1
Chorassan, Ldsch. 47, B 6/7
Choresm 47, A 8
Chorillos 58, F 2
Choros-Inseln 59, B 1
Chortitz 12 ⓑ
Chorzow 29 ⓐ
Chos-Malal 59, D 1
Chotan 45, F 9
Chotêbor 29, E 4
Chotin, O. 34, C 11
Chotin, Verw.-Bez. 24, C 11
Chotzen 29, E 5
Chrast 29, E 4
Christburg 26, C 7
Christchurch (England) 41, A 3
Christchurch (Neuseeland) 53, E 8
Christiansfeld, O. 42 ⓓ, C 3
Christianso, I. 26, A 3
Christians-Sund 60 ⓒ
Christianstadt 29, B 3
Christina, Santa - 12 ⓐ
Christmas, I. (Südsee) 62, G 7
Christmas-Insel (b. Java) 49 ⓑ, G 3
Christo, Monte -, I. 41, E 9
Christobal 54 ⓑ
Christobal, San - 59, C 3
Christopher, Saint -, I. 56, H 14
Christoval, San -, I. 53, B 7
Chrudim 29, F 4
Chrzanow 34, A 4
Chubut, Rio -, Fl. 58 ⓐ
Chulan, Fl. 49 ⓐ, A' 2
Chulantschöng 49 ⓐ, A' 2
Chulm 48, D 3
Chunnemuggee-Zug, Geb. 57, D 4
Chuquicam. = Chuquicamata 58, H 4
Chuquisaca 58, G 4/5
Chur 33, C 9
Churchill, Fl. 60, G 36
Churchill, Fort -, 54, D 11
Churchill, Kap - 60, G 35
Churchill, Port - 60, G 35
Churfeld, Ldsch. 32, B 5
Chusistan, Ldsch. 47, C 5/6
Chuy 59, C 5
Chwalynsk 44, E 9
Cibao-Gebirge 56, H 12
Cibin, Fl. 34, F 8/9
Cibin-Gebirge 34, F 8/9
Ciblesiu, Bg. 34, D 9
Ciechanow 26, D 8
Cienfuegos 56, G 10
Cieza 39, C 6
Cigliano 33, F 6
Cilli 30, F 10
Cima d'Asta, Bg. 32, C 7
Cima Dodici, Bg. 32, D 7
Cimbrishamn 35, B 3
Cimmarron River, Fl. 57, C 2
Cimone, Monte -, Bg. 38, B 4
Cinca, Fl. 39, A/B 7
Cincinnati 57, C 5
Cincinnati-Uplift, Ldsch. 57, C/B 4/5
Ciney 27, D 5
Cinto, Monte -, Bg. 38, C 3
Cintra 39, C 2
Ciotat, La - 41, E 6
Circeo, Kap - 38, D 5
Circle 60, E 4
Cirié 33, F 5
Cisa-Paß, La - 32, E 5
Cisneros, Villa - 51 ⓐ, b 1
Cit. = Citlaltepetl, Bg. 56, H 7
Cittadella 38, B 4
Città della Pieve 38, C 4/5
Ciudadela 39, C 8
Ciudad Juarez 56, E 5
Ciudad Real 39, C 5
Ciudad Rodrigo 39, B 3
Ciudad Victoria 56, G 7
Ciuk, Verw.-Bez. 34, E 10
Cividale 30, F 8
Civilcoy 59, C 4
Civitavecchia 38, C 4
Civrari, Monte -, Bg. 33, F 4
Clain, Fl. 41, C 4
Clair-See, Saint- 57, B 5
Clanke, Fl. 56, B 4
Clanwilliam 51, K 6
Clara, Santa - 54 ⓒ
Clara-Straße, Mac- 60, D 2/1
Clarinda 59, B 4
Clarke, Fl. 54, E 9
Claude, Saint- 41, C 6
Clausthal-Zellerfeld, O. 25, D 9
Clavering-Insel 60, D 28
Clayton 54 ⓒ
Clear, Kap - 42 ⓐ, E 2
Cleburne 57, D 2
Clee Hills, Geb. 42 ⓔ, b 2
Clerf 27, D 7
Clermont, O. (Australien) 53, C 5
Clermont-Ferrand, O. 41, D 5
Cles 30, F 6
Cleveland, O. (U. S. A., O.) 57, B 5
Cleveland, O. (Tenn.) 57, C 5
Cleveland Hills, Bge. 42 ⓐ, C 6
Clifden 42 ⓐ, D 2
Clifton 57 ⓐ
Clipperton, I. 62, F 9
Clisham, Bg. 42 ⓐ, B 3
Cloncurry 53, C 5
Cloquet 57, A 3
Closter 57 ⓐ
Cloud, Saint - (U. S. A., Minn.) 57, A 3
Cluses 33, D 3
Clusone, Fl. 32, E 3
Clusone, O. 33, E 9
Clyde, Fl. 42 ⓐ, C 5
Clyde, Firth of -, MB. 42 ⓐ, C 4
Clydebank, O. 42 ⓐ
Coahuila, St. 56, F 6
Coast Range, Geb. 54, D/E 8
Coatbridge, O. 42 ⓐ
Coats-Land 5 ⓔ
Coatzacoalcos 56, H 8
Coban 54 ⓐ, b 2
Cobar 53, D 5
Cobija 58, H 3
Cobras, Ilha das -, I. 58 ⓑ
Cobg. = Coburg 25, E 9
Coburg 28, E 5
Cochabamba 58, G 4
Cochabamba, Sierra von -, Geb. 58, G 4/5
Cochilha Grande, Geb. 59, B 5
Cochinchina, Ld. 48, H/I 11
Cochinchina, Nieder-, Ld. 48, I/K 11/10
Cochrane 56, B 10
Cockatoo, I. 53 ⓓ
Cockburn-Kanal 58 ⓐ
Cod, Kap - 57, B 7/8
Codogno 33, F 9
Coesfeld, O. 27, A 9
Coeur d'Alène, O. 56, B 3
Coevorden 25, C 5
Cognac 41, D 3
Cognina, Fl. 38, D 3
Coiba, I. 54 ⓐ, f 6/7
Coimbra 39, B 2
Coirons, Montagne de -, Geb. 41, D 6
Col Bayard, P. 32, E 2
Colchagua, Prov. 59, C 1
Colchester 42 ⓔ, c 5
Col de la Faucille, P. 33, D 2
Col dell'Altare, P. 32, E 4
Col de Larche, P. 32, E 2
Col des Montets, P. 33, D 3
Colditz 28, C 9
Coldwater, O. 57, B 4
Colentina, Fl. 35 ⓒ
Colesberg, O. 51, K 8
Col Ferret, P. 33, E 4
Col Fréjus, P. 32, D 2
Colima 56, H 6
Colico 33, D 8
Colima, Nevado de -, Bg. 56, H 6
Coll, I. 42 ⓐ, B 3
Col Lautaret, P. 32, D 2
Colle di Tenda, P. 32, E 3
College Point, Stadtteil 57 ⓐ
Colle Giovi, P. 32, E 4
Collie 53, D 2
Collier-Bai 53, B 3
Collinsville 54 ⓒ
Collo 39 ⓓ, A 5
Colne 42 ⓔ, a 2
Colombano, San - 33, F 8
Colomb-Bechar 39 ⓓ, B 3
Colon (Mittelamerika) 54 ⓐ, e 8 u. 54 ⓑ
Colon (Südamerika, Buenos Aires) 59, C 3
Colon (Südamerika, Entre Rios) 59, C 4
Colonia, O. 59, C 4
Colonia Alvear, O. 59, C/D 2
Colonia Federal, O. 59, C 4
Colonne, Kap - 38, E 7
Colonsay, I. 42 ⓐ, B 3
Colorado, Fl. (z. Golf v. Kalif.) 56, D/E 5/3
Colorado, Fl. (z. Golf v. Mexiko) 56, E/F 7
Colorado, St. 56, D 5/6
Colorado, Cañon des -, Tal 56, D 4
Colorado, Kleiner -, Fl. 56, E/D 5/4
Colorado, Rio -, Fl. (Südamerika) 58, L 4/5
Colorado-Plateau 56, D4/5
Colorado Springs, O. 56, D 6
Columbia, Fl. 56, B 3
Columbia, K. (U. S. A.) 56, B 2
Columbia, O. (U. S. A., S. C.) 57, D 5
Columbia, St. 56, K 11/12
Columbia, Britisch-, Kol. 60, G/H 3/2
Columbia, District of - 57, C 6/7
Columbia, Kap - (Grant's Land) 54, A 14
Columbia, Mount -, Bg. 56, A 3
Columbia-Plateau 54, E 8/9
Columbus (U. S. A., Ga.) 57, D 5
Columbus (Ind.) 57, C 4
Columbus (Miss.) 57, D 4
Columbus (Neb.) 57, B 2
Columbus (O.) 57, B/C 5
Comacchio 32, E 8
Comacchio, Valli di -, See 32, E 7/8
Comayagua 54 ⓐ, b 4
Combarbala 59, C 1
Combin, Grand-, Bg. 33, E 4
Comero, Monte -, Bg. 32, F 8
Comer-See 30, F/G 4
Comino, I. 38, F 6
Comino, Kap - 38, D 3
Como 33, E 8
Como, Lago di -, See 33, E/D 8
Comoé, Fl. 51 ⓐ, d/e 4
Compiègne 41, B 5
Comuni, Sette (VII) -, Ldsch. 30, G 6
Comuni, Tredici (XIII) -, Ldsch. 30, G 6
Conceição de Itanhaen, O. 59, A 6
Conceição do Arroio, O. 59, B 5
Concepción, O. (Argentinien, Misiones) 59, B 4
Concepción, O. (Bolivien) 58, G 5
Concepción, O. (Chile) 59, D 1
Concepción, O. (Nicaragua) 54 ⓐ, c 5
Concepción, O. (Paraguay) 59, A 4
Concepción, Prov. 59, D 1
Concepción, Kap - 54, F 8
Concepción del Uruguay, O. 59, C 4
Concord, O. 57, B 7
Concord, Stadtteil 57 ⓐ
Concordia, O. (Südamerika, Entre Rios) 59, C 4
Concordia, O. (U. S. A., Kan.) 57, C 2
Condamine River, Fl. 53, C 5
Condé 25, E 2
Condom 41, E 4
Condroz, Ldsch. 27, D 4/5
Conesca 59, D 4
Coney Island, I. 57 ⓔ
Confl. = Conflans, O. 25, F 4
Conn. = Connecticut, St. (U. S. A.) 57, B 7
Connaught, Prov. 42 ⓐ, D 2
Connecticut, Fl. 57, B 7
Connecticut (Conn.), St. 57, B 7
Connewitz 24 ⓑ
Conquista 58, F 9
Consilina, Sala -, O. 38, D 6
Const. = Constantine 14, H 8
Constancia 54 ⓔ, a 2
Constantine 39 ⓓ, A 5
Constitución 59, D 1
Contas, Rio de -, Fl. 58, F 9/10
Contulmo 12 ⓖ
Contwig 27, F 9
Cook 53, D 4

GOTTFRIED WILHELM LEIBNIZ BIBLIOTHEK
NIEDERSÄCHSISCHE LANDESBIBLIOTHEK

Signatur: Bibliothek des Ernestinum Celle, K 1, [285] - 7

PUBLIC DOMAIN

Cook, Mount -, Bg. 53, E 6
Cook-Einlaß, MB. 60, G/F 5
Cook-Inseln 62, I 6/7
Cook-Straße 53, E 8
Cooktown 53, B 5
Coolgardie-Goldfeld 53, C/D 3
Cootamundry 53, D 5
Copiapó, O. 59, B 1
Copiapo, Vulkan 59, B 2
Copija 58, F 4
Copinpo 61, K 1
Copley 53, D 4
Coquilhatville 51, C 6
Coquimbo, O. 59, B 1
Coquimbo, Prov. 59, C 1
Corato 38, D 7
Corbetha 28, C 8
Corbie 25, F 1
Corbières, Monts -, Geb. 41, E 5
Corcovado-Bai 58 ⓐ
Córdoba, O. (Argentinien) 59, C 3
Córdoba, O. (Spanien) 39, D 4
Córdoba, Prov. 59, C 3
Córdoba, Sierra de -, Geb. 59, C 2/3
Cordillera blanca, Geb. 58, E 2
Cordillera negra, Geb. 58, E/F 2
Cordillera real, Geb. 58, G 4
Corentyne, Fl. 58, C/B 6
Corigliano 38, E 7
Corinto, O. 54 ⓐ, c 4
Corisco-Bai 51, C 4
Cork 42 ⓐ, E 2
Cormons 32, D 9
Corneto 38, C 4
Cornimont, O. 33, A 3
Corno, Monte -, Bg. 38, C 5
Cornwall, H.-I. 42 ⓐ, E 4
Coro 58, A 4
Corocoro 58, G 4
Corona, Stadtteil 57 ⓐ
Coronada-Bai 54 ⓐ, e 6
Coronation-Golf 60, E 1/36
Coronda 59, C 3
Coronel 59, D 1
Corozal 54 ⓑ
Corpus-Christi 57, E 2
Corral 58, M 3
Corral, Puerto de -, 12 ⓕ
Corrente, Rio -, Fl. 58, F. 8/9
Correnti, C. I. delle -, K. 38, F 6
Corrib, Lough - MB. 42 ⓐ, D 2
Corrientes, O. 58, I 6
Corrientes, Prov. 59, B 4
Corrientes, Kap - (Afrika) 51, H 10
Corrientes, Kap-(Mexiko) 56, G 5
Corrientes, Rio -, Fl. 59, B 4
Corse, Kap - 38, C 3
Corsicana 58, D 2
Corte 38, C 3
Cortes 58 ⓓ
Cortez, Puerto - 54 ⓐ, b 4
Cortona 38, C 4
Corumbá 58, G 6
Coruña, La - 39, A 2
Corvey 28, B 2
Corvo, I. 50 ⓒ
Coseguina, Vulkan 54 ⓐ, c 4
Cosenza 38, E 7
Cossonay 33, C 3
Costarica, St. 54 ⓐ, d 5/6
Cota-bato 49 ⓑ, D 6
Côte, La -, Ldsch. 33, D 2
Coteau-des-Prairies, Plateau-du- 57, A/B 2
Coteau-du-Missouri, Plateau-du- 56, B/C 5/7
Côte-d'Or, Geb. 41, C 6
Cotentin, H.-I. 42 ⓐ, F 6
Côtes-lorraines, Ldsch. 41, B 6
Cotopaxi, Bg. 58, D 2
Cotrone 38, E 7
Cotswold Hills, Geb. 42 ⓔ c 2
Cottische Alpen, Geb. 32, E 2/3
Coubre, Pointe-de-la -, K. 41, D 3
Couillet 27, D 3
Coulon, Fl. 32, F 1
Council Bluffs, O. 57, B 2
Courcelles 27, D 3
Courmayeur 33, E 3
Coursel 27, B 5
Courtland, O. 54 ⓒ
Courtrai = Kortrijk 25, E 2
Court-Saint-Étienne, O. 27, C 4
Cousolre 27, D 3
Cov. = Coventry 42 ⓐ, D 6
Covall, Halb-I. 42 ⓒ
Coventry 42 ⓒ, b 3
Covilhã 39, B 3
Cowan, Lake -, See 53, D 3
Cowes 42 ⓐ, E 6
Cozumel, I. 56, G 9
C. P. = Calmeille, Pic de -, Bg. 39, A 8
Cr. d. Nge. = Crêt-de-la-Neige, Bg. 32, C 1/2
Crailsheim 31, C 8
Crampel, Ft. (Franz.-Äquat.-Afrika) 51, B 6
Crampel, O. (Algerien) 39 ⓓ, B 3
Cratheus 58, E 9
Crati, Fl. 38, E 7
Crau, La -, Ldsch. 41, E 6
Crécy 41, A 4
Crédo, Bg. 33, D 1
Creek, Stann -, O. 54 ⓐ, a 3
Creglingen 31, C 8
Creil 41, B 5
Crem. = Cremona 20, G 6
Crémieu 32, D 1
Cremo 33, F 9
Cremona 32, D 6
Crest 32, E 1
Cresta 33, D 8
Crêt-de-la-Neige, Bg. 33, D 2
Créus, Kap - 39, A 8
Creuse, La -, Fl. 41, C 5/4
Creusot, Le - 41, C 6
Creuzburg 28, C 4
Crewe 42 ⓔ, a 2
Cridola, Monte -, Bg. 32, C 8
Crim. = Crimmitschau 25, E 11
Crimmitschau 28, D 8
Cristallo, Monte -, Bg. 32, C 3
Cristo, Monte -, I. 38, C 4
Cristobal, San - 54 ⓐ, a 1
Cristo-Kette, Sangre de -, Geb. 56, D 5
Crivitz 25, B 10
Crocker-Land 60, B 36
Croco, Santa - 30, F 7
Crodo 33, D 6
Croix, Sainte-, I. 56, H 14
Croix-Haute, P. 32, E 1
Cromarty 42 ⓐ, B 4
Cromer 42 ⓐ, D 7
Crookston 57, A 2
Croppenstedt 28, B 6
Cross, Fl. 50 ⓖ
Cross, Kap - 51, H 5
Cross, La - 57, B 3
Cross Fell, Bg. 42 ⓐ, C 5
Crowden Head, Bg. 42 ⓔ, a 3
Croydon (b. London) 42 ⓔ, c 4
Croydon (Queensl.) 53, B 5
Crozet-Schwelle, Meeresboden 5 ⓑ
Crozon 41, B 1
Cruyshauten 27, C 2
Crux, Rio Santa -, Fl. 58 ⓔ
Crux, Santa - (Argentin.) 58 ⓐ
Cruz, Cap de - 56, H 11
Cruz, La -, (Nikaragua) 54 ⓐ, c 5
Cruz, Santa -, I. 53, B 7
Cruz, Santa -, O. (I. Flores) 50 ⓔ
Cruz, Santa - (I. Graciosa) 50 ⓔ
Cruz, Santa - (I. Palma) 50 ⓕ
Cruz, Santa - (Patagonien) 61, N 2
Cruz, Santa - (Rio Grande do Sul) 12 Ⓐ
Cruz, Santa - (Tenerife) 50 ⓕ
Cruz Alta 59, B 5
Cruz das Oliveiras 39 ⓐ
Cruz de la Sierra, Santa - 58, G 5
Cruz-Inseln, Santa- 53, B 7
Cruz Mountains, Santa -, Geb. 45 ⓒ
Csaba 34, E 6
Csacza 29, G 10
Csanád, Verw.-Bez. 34, E 5/6
Csanád, Deutsch-, O. 12 ⓔ
Csanád, Német-, O. 34, E 5
Csataalja 12 ⓔ
Csepel, I. 34 ⓔ
Cservenka 12 ⓔ
Csik, Ldsch. 34, E 10
Csik-Szereda 34, E 10
Csongrád, Verw.-Bez. u. O. 34, E 5
Csösztelek 12 ⓔ
Csurgó 34, E 2
Cuarcim, Rio -, Fl. 59, C 4
Cuarto, Rio -, O. 59, C 3
Cuba, I. 56, G 10/12
Cúcuta 58, B 3
Cuddalur 48, I 5
Cue 53, C 2
Cuenca, O. (Ekuador) 58, D 2
Cuenca, O. (Spanien) 39, B 5
Cuenca, Serrania de -, Geb. 39, B 6
Cuevas de Vera 39, D 6
Cuilcagh, Bg. 42 ⓐ, C 3
Culebra, Sierra de -, Geb. 39, A/B 3
Culenborg 27, A 5
Culiacán 56, G 5
Cullöden 42 ⓐ, B 4
Cully 33, D 3
Culoz 32, D 1
Cumaná 58, A 5
Cumberland, Fl. 56, D 10/9
Cumberland, Halb-I. 60, E 32
Cumberland, O. 57, C 6
Cumberland, Berge von - 42 ⓐ, C 5
Cumberland-Bai 60, E/F 32
Cumberland River 57, C 5/4
Cumbre-Tunnel 59, C 2
Cumina, Rio -, Fl. 58, C/D 6
Cuneo 32, E 3
Cunha, Tristan da -, I. (brit.) 61, L 7
Cunnamulla 53, C 5
Cuorgne 33, F 5
Cupica-Bai 58, B 2
Curaçao, I. 56, I 13
Curico 59, C/D 1
Curitibanos 59, B 5
Curityba 59, B 6
Curuzu-Cuatiá 59, B 4
Curzola, I. 38, C 7
Cuyabá 58, G 6
Cuyaba, Rio -, Fl. 58, G 6
Cuyuni, Fl. 58, B 5
Cuzco 58, F 3
Cypern, I. 47, C 2
Cyrenaika, Halb-I. 50, B 7
Czarnikau 26, D 4
Czegléd 34, D 4
Czell, Kis- 34, D 2
Czeremosz, Fl. 34, C 10
Czern. = Czernowitz 19 ⓑ
Czernowitz (Czern.) 19 ⓒ
Czersk 26, C 5/6
Czornahora, Geb. 34, C/D 9
Czuchow 29, E 10

D

Dacca 48, G 8
Dachau 30, D 6
Dachauer Moos 31, E 10/11
Dachel, O. 50, C 7
Dachel, Oase 45, G 4
Dachstein-Gebirge 32, B 9
Dadion 37 ⓒ, b 1
Daghestan, Ldsch. 47, A 5
Dagö, I. 43, F 10
Dahlak-Inseln 47, F 3/4
Dahlem 24 ⓐ
Dahlen 28, C 10
Dahlhausen 27 ⓑ
Dahme, Fl. 28, A/B 11/12
Dahme, O. (Prov. Brandenburg) 25, D 12
Dahme (Schleswig-Holstein) 25, A 10
Dahn 27, F 10
Dahna, Wüste - 47, D/E 4/5
Dahome, Kol. 51, B 3
Daiman 59, C 4
Dairen 49 ⓐ, B 1
Dakar 51 ⓐ, d 1
Dakhla, Oase - 47, D 1
Dakota, Nord-, St. 56, B 6/7
Dakota, Süd-, St. 56, C 6/7
Dakota River, Fl. 57, A/B 2
Dalai-nor, See 48, B 13
Dalaman, Fl. 37, E 9
Dalarne, Ldsch. 43, E 5/6
Dalby (Australien) 53, C 6
Dalby (Schweden) 43, E 5
Dal-Elf, Fl. 43, E 5/7
Dal-Elf, Oster-, Fl. 43, D/E 5/6
Dal-Elf, Wester-, Fl. 43, E 5/6
Dalga 47, D 2
Dalhousie 57, A 8
Dalin 49 ⓐ, B 1
Dallas 57, D 2
Dalles, Fl. 56, B 2
Dalmatien, Ld. 37, B 2/4
Daloa 51 ⓐ, e 3
Dalton 57, D 5
Daly River, Fl. 53, B 4
Daly Water, O. 53, B 4
Dam. = Damaskus 14, I 14
Damanhur 47, C 2
Damão 48, G 4
Damara-Land 51, H 6/7
Damaskus 47, C 3
Dâmbovița, Prov. 34, G 10
Dambovitza, Fl. 34, F/G 10
Damer, El- 47, F 2
Damgan 47, B 6
Damiette 47, C 2
Damma-Stock, Bg. 33, C 6
Dammenburg 25, B 10
Dammer, I. 49 ⓑ, G 7
Dammer Berge 25, C 7
Dampier-Archipel 53, B/C 2
Dampier-Land 53, B 3
Dampier-Straße 49 ⓓ, G 11
Danakil 50, D 9
Dänemark, Kgr. 24, B 5/7
Dänemark-Straße, Meerenge 60, E 29/27
Dänen, V. 19 ⓑ
Dänen-Insel 60 ⓑ
Dange, Fl. 26, A 9
Dangla-Kette 48, E 8/9
Dangra-jum-tso, See 48, E 7
Dannemora 43, E 7
Danville (U. S. A., Ill.) 57, B 4
Danville (Va.) 57, C 6
Danzig, St. u. O. 26, B 6
Danzig, Alt- (Ukraine) 12 ⓑ
Danziger Bucht 26, B 6/7
Daone, Val di -, Tal 33, D/E 11
Daphni 37 ⓓ
Daphni-Berge 37 ⓓ
Dapsang, Bg. 45, F 9
Darau 47, E 2
Dar-Banda, Ldsch. 51, B 7
Dardanelle 57, C 3
Dardanellen-Straße, Meerenge 37, D/C 7/8
Dardanos, Ru. 37 ⓑ
Dardsch. = Dardschiling 48, F 7
Dar-es-Salâm 51, E 10
Dar-Fertit, Ldsch. 51, B 7/8
Dar-Fur, Ldsch. 51, A 7/8
Darien, Fl. 54 ⓐ, e 9/8
Darien, Ldsch. 54 ⓐ, e/f 8/9
Darien, Golf von - 54 ⓐ, e 9
Darijah, Wüste 47, D 4
Darjen 54 ⓑ
Darkau 29, F 10
Darkehmen 26, B 10
Darlac-Plateau 48, I 11
Darling, Fl. 53, C/D 6/4
Darling-Bai 53 ⓓ
Darling-Kette 53, D 2
Darlington 42 ⓐ, C 6
Darmstadt 31, B 5
Dar-Nuba, Geb. 51, A 8/9
Darra 51, A 8
Dar-Runga, Geb. 51, A 7
Darß, Halb-I. 25, A 11
Darßer-Ort, K. 25, A 11
Dartmoor, Geb. 42 ⓐ, E 4/5
Dartmouth 42 ⓐ, E 5
Darwin, Port -, 53 B 4
Daschan, Ras -, Bg. 51, A 10
Daschitz 29, E 4
Dascht, Fl. 47, D 8
Dassel 28, B 3
Datteln 27, A 9
Datu, Kap - 49 ⓑ, E 3
Dau, Fl. 51, B/C 10/11
Dauasir, Wadi-, Fl. 47, E 4/5
Daun 27, D 8
Dauphin, Fort - 51, H 12
Dauphiné, Ldsch. 38, B 2
Dauphiné, Prov. 41, D 6/7
Daura, Wadi-, Fl. 39 ⓓ, B 3
Davao-Bai 49 ⓑ, D 7
Davenport 57, B 3
Daventry 42 ⓔ, b 3
Davey, Port -, Bai 53, E 5
Davids Head, Saint -, K. 42 ⓐ, E 4
Davis-Straße, Meerenge 54, C 15
Davos 32, C 5
Davos-Platz, O. 33, C 9
Davos-Tal, O. 33, C 9
Dawle 29, F 1
Dawson 54, C 7
Dax 41, E 3
Dayton 57, C 5
De Aar, O. 51, K 7
Dean Funes 59, C 3
Dease-Straße, Meerenge 60, E 36
Deauville 41, B 4
Debba 47, F 32
Debdu 39 ⓓ, B 3
Debica 34, A 6
Debra 51, A 10
Debra-Tabor 45, H 5
Debreczin 34, D 6
Decatur (U. S. A., Ala.) 57, D 4
Decatur (Ill.) 57, C 4
Decazeville 41, D 5
Deception-Insel 5 ⓔ
Decize 41, E 5
Déditz 29, G 6
Dedjuchin 44, D 11
Dee, Bucht 42 ⓐ, C 4
Dee, Fl. (Schottland) 42 ⓐ, B 5
Dee, Fl. (Wales) 42 ⓔ, b/a 1/2
Deerlyck 27, C 1
Deés 34, D 8
Defereggen-Tal 32, C 8
Deggendorf 30, D 7
De Grey River, Fl. 53, C 3/2
Dehibat 39 ⓓ, B 6
De Hont (Wester Schelde), Fl. 25, D 2
Dehra 48, E 5
Dehrn 27, D 11
Deidesheim 27, F 11
Deime, Fl. 26, B 9
Deïrmen-Deresi, Fl. 37 ⓑ
Deister, Geb. 28, A 2
Dekan, Hochland 48, G/I 5/6
Delagoa-Bai 51, I 9
Delatyn 34, C 9
Delaware, Fl. 57, B 6/7
Delaware, St. 57, C 6
Delémont, O. 33, B 4
Delft 25, C 3
Delfzyl, Festung 25, B 5
Delgada, Ponta- (Azoren) 50 ⓔ
Delgado, Kap - (Ostafr.) 51, F 11
Delhi 48, F 5
Deli-Orman, Ldsch. 37, B 8
Delitzsch 28, B 8
Delle 33, A 3
Dellen-See 43, E 7
Dellys 39 ⓓ, A 4
Delmenhorst 25, B 7
De-Long-Berge 60, E 6/5
De-Long-Inseln 45, B 16
Délos, I. 37, E 7
Delphi 37 ⓒ, b 1
Delsberg, O. 33, B 4
Demanda, Sierra de la -, Geb. 39, A 5
Demawend, Bg. 47, B 6
Demblin 26, E 9
Demer, Fl. 27, C 4
Demerara 58, B 6
Demin 25, B 11/12
Demmin 26, C 1
Demnat 39 ⓓ, B 2
Dempo, Bg. 49 ⓑ, F 2
Dempo-Straße, Meerenge 49 ⓓ
Dem-Siber 51, B 8
Dena, Kuh-i-, Bg. 47, C 6
Denbigh 42 ⓔ, a 1
Dender, Fl. 27, C/B 2/3
Dendermonde 27, B 3
Dénia 39, C 7
Denib, Bu- 39 ⓓ, B 3
Denis, Château-Saint- 33 C 3
Denis, Saint- 41, B 5
Denislü 37, E 9
Denison 57, D 2
Denklingen 27, C 10
Denndorf 12 ⓕ
Dennewitz 28, B 10
Dent-Blanche, Bg. 33, D 5
Dent-de-Morcles, Bg. 33, D 4
Dent-du-Midi, Bg. 33, D 3
Denton 57, D 2
D'Entrecasteaux-Inseln 53, A/B 6
Denver 56, D 6
De Peel, Ldsch. 25, D 4
Dera-Ismail-Chan 48, E 4
Derbent 47, A 5
Derby (England) 42 ⓔ, b 3
Derby (Westaustralien) 53, B 3
Derecske 34, D 6
Derenburg 28, B 5
Dergh, Lough -, See 42 ⓐ, D 2
Der Kjöl, Geb. 43, C/A 6/9
Derr, El- 47, E 2
Derwent, Fl. 42 ⓔ, a/b 3
Des 12 ⓕ
Desaguadero, Fl. 58, G 4
Desakna 12 ⓕ
Desana 33, F 6
Deschna 29, G 2
Deschnew, Kap - 45, C 20
Deseado, Puerto - 58 ⓐ
Deseado, Rio -, Fl. 58 ⓐ
Desenzano 33, F 11
Des Moines, Fl. 57, B 3
Des Moines, O. 57, B 3
Desna, Fl. 44, E 6
Desolation, Kap - 60, F 30
De Soto 57, C 3
Desoubre, Fl. 33, B 3
Despeñaperos 39, C 5
Dessau 28, B 8
Desterro 12 ⓕ
Detmold 28, B 1
Detroit 57, B 5
Detta 12 ⓔ
Dettelbach, O. 28, F 4
Dettlingen 28, E 2
Dettva 34, C 4
Dettweiler 31, D 2
Deutschbach, O. 12 ⓕ
Deutsch-Brod 29, F 4
Deutsch-Csanad 12 ⓔ
Deutsche, V. 19 ⓓ
Deutsche Bucht 20, C/B 4/5
Deutschendorf 12 ⓕ
Deutsches Alpenvorland 32, B/A 5/9
Deutsches Meer 14, E 7/8
Deutsches Mittelgebirgsland 14, E 8/10
Deutsches Reich 45, D/E 2/3
Deutsche Thaya, Fl. 30, C/D 10/11
Deutsch-Eylau 26, C 7
Deutsch-Gabel 29, D 2
Deutsch-Groß-Sankt-Niklás 12 ⓔ
Deutsch-Gyula 12 ⓔ
Deutsch-Krone 26, C 4
Deutsch-Lissa 29, C 6
Deutsch-Orawitza 12 ⓔ
Deutsch-Ostafrika, Brit. Mand. 51, D/E 9/10
Deutsch-Oth 27, F 6
Deutsch-Palanka 12 ⓔ
Deutsch-Piekar 29 ⓐ
Deutsch-Sarkad 12 ⓔ
Deutsch-Südwest-Afrika, Brit. Mand. 50, G/H 6
Deutsch-Wartenberg 29, B 4
Deutz 30, B 2
Déva 34, F 7
Dévavanya 34, D 5
Deventer 25, C 5
Devil's Peak, Bg. 50 ⓒ
Devizes 42 ⓔ, c 3
Devoll, Fl. 37, C 5/4
Dévoluy, Ldsch. 32, E 1
Devon, Gfsch. 42 ⓐ, E 5
Devon, O. 41, A 1/2
Devon, Nord-, Ld. 60, C/D 35/34
Devonport 42 ⓐ, E 4
De-Vries-Straße, Meerenge 45, E 16
Dewlen 37, C 7
Dewsb. = Dewsbury 42 ⓔ, a 3
Deynze 27, C 2
Dhali 47 ⓐ
Dhamar 47, G 4
Dhaul. = Dhaulagiri, Bg. 48, F 6
Día, I. 37, F 7
Diablerets, Bge. 33, D 4
Diablo, Mount -, Bg. 54 ⓒ
Diablo Range, Geb. 54 ⓒ
Diamante 59, C 3
Diamantina (Matto Grosso) 58, F 6
Diamantina (Minas Geraes) 58, G 9
Diamantina River, Fl. 53, C 5/4
Diano, Valle di -, Fl. 38, D 6
Diarbekr 47, B 4
Dibba 47, D 7
Dicksonhafen, MB. 60, D 17
Dicsö-Szent-Marton, 12 ⓕ
Didesa, Fl. 51, B 10
Didymótichon 37, C 8
Die 32, E 1
Dié, Saint- 32, A 2
Die Baar, Ldsch. 33, A 6/7
Dieburg 31, B 5
Diedenhofen 27, F 7
Diego, San - 56, E 3
Diego Suarez 51, F 12
Diekirch 27, E 7
Diemel, Fl. 28, B/C 1/2
Diemen-Golf, Van- 53, B 4
Diemen, Kap Maria van - 53, D 8
Diemens-Land, Van- 53, E 5
Diemen-Straße, Van- 49 ⓓ, C 3
Diepenbeek 27, C 5
Diepholz 25, C 7
Dieppe 41, B 4
Diest 41, A 6
Dietersdorf 28, E 5
Dietfurt 31, C 11
Dietharz, Tambach- 28, D 5
Dieuze 30, D 1
Dievenow, Fl. 20, B/C 8
Dievenow, MB. 26, B/C 1
Diez 27, D 11
Difunda 51, E 7
Digil 50 ⓕ
Dignano 32, E 9
Digne 32, E 2
Digoel River, Fl. 49 ⓑ, G 10/9

GOTTFRIED WILHELM LEIBNIZ BIBLIOTHEK
NIEDERSÄCHSISCHE LANDESBIBLIOTHEK
Signatur: Bibliothek des Ernestinum Celle, K 1, [286] - 8
PUBLIC DOMAIN

Digoin 41, C 6
Dijala, Fl. 47, B/C 5/4
Dijon 41, C 6
Dikoa 51, A 5
Dill, Fl. 27, C 11
Dilldorf 27 (b)
Dillenburg 27, C 11
Dillingen (Saar) 27, F 8
Dillingen an der Donau 31, D 8
Dilly (Timor-I.) 45, K 14
Dilolo-Sumpf 51, F 7
Dimboola 12 (k)
Dimbowitza, Fl. 35, G 8/9
Dinadsch 48, F 7
Dinant 27, D 4
Dinarische Alpen, Geb. 37, A/B 3
Dinarisches Gebirge 38, B 6/C 8
Dinding 48 (b), E 2
Dingelstedt 28, C 4
Dingle-Bucht 42 (c), D 1
Dinkelberg, Geb. 31, F 3
Dinkelsbühl 31, C 8
Dinslaken 27, A 8
Diomedes-Inseln 60 (a)
Dios-Györ 34, C 5
Dippoldiswalde 28, D 10
Diredaua 51, B 11
Dirschau 26, B 6
Disappointment, Lake -, See 53, C 3
Discord, Kap - 60 (c)
Disful 47, C 5
Disgrazia, Bg. 33, D 9
Disko, I. 54, C 15
Disko-Bai 60, E 31
Disna, Fl. 35, B 9
Disna, O. 35, B 10
Dissentis 33, C 7
Distelrasen-Tunnel 28, E 2
Dithmarschen, Ldsch. 25, A/B 8
Ditró 34, E 10
Dittersbach, O. 29, D 5
Diu 48, G 4
Divedra, Val -, Fl. 33, D 6
Diwra 37, C 5
Dixmuiden 25, D 2
Dixon 54 (c)
Dizier, Saint- 41, B 6
Djabbir 51, C 7
Djakova 37, B 5
Djakovár 34, F 3
Djambi 49 (b), F 2
Djask 47, D 7
Djebba 51, B 3
Djetskoje-Selo 43, F 14
Djibla 47 (a)
Djibuti 45, H 6
Djida 45, G 5
Djil-Gebirge 34, C 7/8
Djilolo, I. 45, I 14
Djimil 47 (a)
Djokjakarta 49 (b), G 4
Djoliba, Fl. 50, D/E 4/6
Djuba, Fl. 50, E 8/9
Djuf, Oase 45, F 5
Djuma-Dagh, Geb. 37, E/D 8
Djumbir, Bg. 34, C 4
Djupivogur 60 (d)
Dmitrow 44, D 7
Dnjepr, Fl. 35, D 11
Dnjepr-Bug-Kanal 35, C 8/9
Dnjepropetrowsk 44, F 6
Dnjestr, Fl. 35, E/F 7/10
Döbeln 28, C 10
Doberan (Mecklenbg.) 25, A 10
Döbern (Brandenburg) 29, B 2
Döbern (b. Oppeln) 29, D 8
Doblen 12 (d)
Doboj 34, G 3
Dobr. = Dobratsch, Bg. 32, C 9
Döbra-Berg 28, E 7
Dobrilugk 28, B 11
Dobris 29, F 1
Dobrowitz 29, E 2
Dobrudscha, Ldsch. 35, H/G 10
Dobschau 34, C 5
Doce, Rio -, Fl. 58, G 9
Dodekanes, In. 37, E 8
Dodge, Fort - 57, B 3
Dodici, Cima -, Bg. 32, D 7
Doesborgh 25, C 5
Doetinchem 27, A 7
Dogger-Bank 42 (a), C 7/8
Dogo, I. 49 (c), B 3
Doiran 37, C 6
Dokkum 25, B 4/5
Dôle, Bg. 33, D 2
Dôle, O. 32, B 1
Dolina, O. 34, C 9
Dölitz 24 (b)
Dollenstein, O. 31, D 10
Doller, Fl. 33, A 3/4
Dolmar, Bg. 28, D 4
Dolomiten, Engadiner -, Geb. 32, C 6
Dolomiten, Südtiroler -, Geb. 32, C 7/8
Dolon-nor, O. 48, C 13
Dolores (Buenos Aires) 59, D 4
Dolores, Villa - (Argentinien) 59, C 2
Dolzig 29, B 7
Dom, Bg. 33, D 5
Domaas 43, D 3
Dombes, Pays-des-, Ldsch. 32, C/D 1
Dombovár 34, E 3
Dombrowa 29, E 11
Dôme, Puy-de -, Bg. 41, D 5
Domesnäs, K. 43, G 10
Domingo, San -, Rep. 62, F 11
Domingo, Santo - 56, H 13
Domingo das Torres 58, I 8
Domingos, São - 39, D 3
Dominica, I. 56, H 14
Dömitz 25, B 10
Domnatfvet 43, E 6
Domnik-See 29, B 5
Domodossola 33, D 6
Domokos 37 (c), a 1
Dom Pedro 12 (b)
Domrémy 32, A 1
Don, Fl. (z. Asowsch. M.) 44, E/F 7/8
Don, Fl. (z. Ouse) 42, (c) a 3/4
Donato, Botte -, Bg. 38, E 7
Donau, Fl. 20, E 5/G 11
Donau, Kleine -, Fl. 34, C/D 2
Donaueschingen 31, D 4/5
Donaumoos 31, D 10
Donau-Mündungen 35, G 10
Donauried, Ldsch. 31, D 8/9
Donau-Versickerung 31, F 5
Donauwörth 31, D 9
Don Benito 39, C 4
Doncaster 42 (c), a 3
Dondangen 43, G 10
Donegal 42 (a), C 2
Donegal - Bucht 42 (a), C 2
Donez, Fl. 44, F 7/8
Donez-Platte 44, F 7
Donga, Fl. 50 (g)
Donga, O. 50 (g)
Dongan Hills, Stadtteil v. Neuyork 57 (a)
Dongara 53, C 2
Donhola 47, F 12
Don-Kosaken, Land der - 44, F 7
Dönnaesö, I. 43, B 5
Donners-Berg (b. Aussig) 28, D 11
Donners-Berg (Rheinpfalz) 31, B 3
Donon, Bg. 31, D 2
Doorn 27, A 5
Doornik = Tournai 25, E 2
Dora, Lake -, See 53, C 3
Dora Baltea, Fl. 33, E/F 3/6
Dora Riparia, Fl. 33, F 3/5
Dordogne, Fl. 41, D 5/3
Dordrecht 27, A 4
Dore, Fl. 41, D/C 5
Dore, Mont-, Bg. 41, D 5
Dorei 49 (b), F 8
Dorna 34, D 10
Dornach 31, F 2
Dornbirn 33, B 9
Dornburg 28, C 7
Dornoch Firth, MB. 42 (a), B/A 5
Doro, Kanal - 37, E/D 7
Doro, Kap - 37 (c), b 3
Döröcske 12 (c)
Dorogobusch 44, E 6
Dorohoiu 35, F 9
Dorozsma 34, E 5
Dorp, New -, Stadtteil v. Neuyork 57 (a)
Dorpat 43, F 12
Dorrego 59, D 3
Dorset Heights, Geb. 41, A 2
Dorset Hill, Bg. 42 (a), E 5
Dorsten 27, A 8
Dortmund 27, A 9
Dortmund-Ems-Kanal 27, A 9/10
Dörzbach, O. 31, C 7
Dos Bahias, Kap - 58 (a)
Dosse, Fl. 25, B/C 11
Dossenheim 31, C 5
Douai 25, E 2
Douarnenez 41, B 1
Doubs, Fl. 41, C 7/6
Dougherty-Insel 5 (c)
Douglas 42 (a), C 4
Dour 25, E 2
Dóuro = Duéro, Fl. 39, B 5/2
Dove-Elbe, Fl. 25 (a)
Dover (Engl.) 41, A 4
Dover (U. S. A., Del.) 57, C 6
Dover, Straße von - 41, A 4/5
Dovre-Fjeld 43, D 3
Dráa, Wadi-, Fl. 51 (d), a 3/2
Dráa-Hochebene 51 (e), a 3/4
Draas 12 (f)
Drac, Fl. 32, E/D 2/1
Drachenschlund, Meerenge 58, A 5
Drágásani 34, G 9
Drage, Fl. 26, C/D 3
Dragoman-Paß 37, B 6
Draguignan 32, F 2
Drakens-Berge, Geb. 51, K/I 8
Drakes-Bai 54 (c)
Drake-Straße, Meerenge 5 (a)
Dráma 37, C 7
Dramburg 26, C 3
Drammen 43, F 4
Drang. = Drangadra 48, G 4
Drann, Fl. 32, C 11
Dranse, Fl. (Frankreich) 33, D 3
Dranse, Fl. (Schweiz) 33, E/D 4
Drau, Fl. 35, F/G 2/5
Drauburg, Ober- 32, C 8/9
Drauburg, Unter- 32, C 11
Drau-Tal, Ober- u. Unter- 30, F 7/8
Dreiborn 27, C 7
Drei-Herren-Spitze, Bg. 30, E 7
Dreihonnschaften 27 (b)
Dreikirchen 12 (f)
Dreisam, Fl. 31, F/E 4/3
Drente, Prov. 25, C 5
Dresden 26 (b)
Dresdener Heide 26 (b)
Dretschu, Fl. 48, E 9
Dreux 41, B 4
Drewenz, Fl. 26, C 8/6
Driburg 28, B 2
Driesen 26, D 3
Drin, Fl. 37, B/C 5/4
Drin, Schwarzer -, Fl. 37, C/B 5
Drin, Weißer -, Fl. 37, B 5
Drina, Fl. 37, B/A 4
Drissa 35, B 9
Dröback 43, F 4
Drohobycz 34, B 8
Drôme, Fl. 32, E 1
Drömling, Ldsch. 25, C 9/10
Drossen 26, D 2
Druja 35, B 9
Drumouchter, Paß - 42 (a), B 4
Drygalski-Insel 5 (e)
Drysdale River, Fl. 53, B 3
Dsapchin, Fl. 48, B 9/8
Dsa-tschu, Fl. (z. Jalong) 48, E 9/10
Dsatschu, Fl. (z. Lantsan) 48, E 9
Dscha, Fl. 50 (g)
Dschabalpur 48, G 5
Dschagarnath 48, H 7
Dschagdahpur 48, H 6
Dschaipur 48, F 5
Dschalandhar 48, E 5
Dschalawan, Geb. 47, D 9
Dschalon, Futa-, Ldsch. 51 (a), d 2
Dschalu, Fl. 49 (a), A 1/2
Dschamra, Fl. 48, F 5/6
Dschamschedpur 48, G 7
Dschebel, Bahr-el-, Fl. 51, B 9
Dschebel-Abd-el-Aziz, Bge. 47, B 3/4
Dschedi, Wadi-, Fl. 39 (d), B 4
Dschelfa 39 (d), B 4
Dscherba, I. 39 (d), B 6
Dscherid, Schott-el- 39 (d) B 5
Dschesalmir 48, F 4
Dschesiret 47, B 4
Dschezire, El-, Ldsch. 47, C 4
Dschibuti 51, A 11
Dschidda, 50, C 8
Dschidde-Hauran, Bg. 47, E 3
Dschilam, Fl. 48, E 4
Dschirrn 51, B 10
Dschodpur 48, F 4
Dschof 47, C 3
Dschota Nagpur, Ldsch. 48, G 6/7
Dschuba, Wüste 47, C 3/4
Dschuby, Kap - 50, 3 C
Dschuf, Ldsch. 51 (a), c/b 3
Dschuf, El-, Wüste 50, D/E 4
Dschugdschur-Kette 60, F/E 10/8
Dschulamerk 44, H 8
Dschuma 37, B/C 6
Dschumaja, Eski- 37, B 8
Dschurdschan 47, B 7
Dschürdschéwo 37, B 7
Dschurdschura, Dschebel- Bg. 39 (d), A 4
Dshialoschin 29, C 10
D.-Sp. = Dufour-Spitze, Bg. 33, E 5
Dsungarei, Ldsch. 48, C/B 6/8
Dsungarischer Alatau, Geb. 48, B 5/6
Duala 51, C 4
Dubawnt-See 60, F 36
Dubbo 53, D 5
Düben 28, B 9
Dubissa, Fl. 26, A 11
Dublin 42 (a), D 3
Dubnitza 37, B 6
Dubno 35, D 8
Dubravica 34, G 6
Dubrawa, Ldsch. 34, C 2
Dubrovnik = Ragusa 37, B 4
Dubuque 57, B 3
Ducie, I. 62, K 8
Düdelingen 27, F 7
Dudenhofen 31, C 4
Duderstadt 28, B 4
Dudinsk 60, E 17
Dudley 42 (c), b 2
Dudweiler 31, C 2
Duéro = Dóuro, Fl. 39, B 5/2
Duffel 27, B 4
Dufile 51, C 9
Duino 32, D 9
Duisburg 27 (b)
Duke Town 50 (g)
Dukla 34, B 6
Dukla-Paß 34, B 6
Dulce, Golfo - 54 (a), e 6
Dulcigno 37, C 4
Dülken 27, B 7
Dülmen 27, A 9
Duluth 57, A 3
Dumbarton 42 (c)
Dumberg, O. 27 (b)
Dume 51, C 5
Dumfries 42 (a), C 5
Dümmer, Bg. 25, C 7
Dümpten 27 (b)
Dün, Höhenzug 28, C 4
Düna, Fl. 44, D 6/4
Dünaburg 35, B 9
Duna-Földvár 34, E 3
Dunajec, Fl. 34, B 4/5
Dünamünde 35, A 8
Duna-Pataj 34, E 4
Dunbar 42 (a), B 5
Duncansby Head, K. 42 (a), A 5
Dundalk 42 (a), D 3
Dundas-Goldfeld 53, D 3
Dundee 42 (a), B 5
Dunderlands-Elf, Fl. 43, B 6/5
Dunedin 53, E 8
Dunesdorf 12 (f)
Dunfermline 42 (c)
Dunga 51, D 5
Dungarvan 42 (a), D 3
Dungeness, K. 42 (a), E 7
Dünkirchen 25, D 1
Dunkirk 57, B 6
Dunmore 56, B 4
Dunmore Head, K. 42 (a), D 1
Dupleix-Gebirge 48, E 7
Duppau 28, E 10
Duppauer Gebirge 28, E 10
Düppel 42 (d), D 3
Durance, Fl. 32, E/F 2/1
Durango 56, G 5
Durant 57, D 2
Durazno 59, C 4
Durban 51, I 9
Durban, Port - 50, H 8
Durbuy 27, D 5
Düren 27, C 7/8
Durga-nor, See 48, B 8
Durham 42 (a), C 6
Durian-Straße, Meerenge 49 (d)
Dürkheim, Bad - 31, C 4
Durlach 31, D 4
Durmitor, Bg. 37, B 4
Dürnkrut 30, D 11
Dürrenberg, O. 28, C 8
Dürrenstein (Dü.-St.), Bg. 32, B 11
Dürrenstein, O. 30, D 10
Durres 37, C 4
Düsseldorf 27, B 8
Dü.-St. = Dürrenstein, Bg. 32, B 11
Dux 28, D 11
Dwina, Fl. 44, C 9/8
Dwina-Bai 44, B/C 7/8
Dwor, Nowy- 26, D 8
Dyhernfurth 29, C 6
Dyle, Fl. 27, C/B 4
Dyngjufjöll, Bg. 14, B 4
Dyra-Land, Ldsch. 42 (d), B 4
Dzialoszice 26, F 8
Drieditz 29, F 11

E

E. = Eichenberg, O. 25, D 8
E. = Essen 20, D 4
Eagle-Berge 56, A 5
Ealing 42 (b)
East Anglian Range, Geb. 42 (c), E/D 6/7
East Anglian Ridge, Geb. 42 (c), c/b 4/5
Eastbourne 41, A 4
Eastham 42 (b)
East London (Südafrika) 51, K 8
East New York, Stadtteil 57 (a)
East River, Fl. 57 (a)
East Saint Louis 57, C 3
Eau-Claire, O. 57, B 3
Eb. = Eberswalde 20, C 7
Ebbe-Gebirge 25, D 6
Ebenezzer, Miss - 12 (k)
Ebenhausen 28, E 4
Ebensee, O. 30, E 8
Eberbach, O. 31, C 5
Eberm. = Ebermannstadt 31, B 10
Ebern 28, E 5
Ebersbach, O. 29, C 2
Ebersberg, O. 30, D 6
Eberstadt 31, B 5
Eberswalde 26, D 1
Ebgn. = Ebingen 31, E 6
Ebi-nor, See 48, B/C 6
Ebolowa 50 (g)
Ebrach 31, B 8
Ebro, Fl. 39, A/B 4/7
Ebro, Monte -, Bg. 32, E 5
Ecaussines 27, C 3
Ech. = Les Échelles 32, D 1
Echallens 33, C 3
Échelles, Les - (Ech.) 32, D 1
Echt 27, B 6
Echt. = Echternach 25, F 5
Echternach 27, E 7
Echuca 53, D 5
Écija 39, D 4
Eck. = Eckernförde, O. 25, A 8
Eckartsberga 28, C 7
Eckenhagen 27, C 10
Eckernförde, O. 42 (d), D 3
Eckernförder Bucht 25, 8/9
Écluse, Fort de l'- 33, D 1
Ecouves, Forêt- d'-, Wald 41, B 3/4
Edam 25, C 4
Edbai, Ldsch. 47, D/E 2/3
Eddystone, Felsen 42 (a), E 4
Edea 50 (g)
Eden, Fl. 42 (a), C 5
Edenkoben 31, C 4
Eder, Fl. (Changai-Geb.) 48, B 9/10
Eder, Fl. (z. Fulda) 25, D/E 7/8
Ederkopf, Bg. 27, C 11
Eder-Talsperre 28, C 1/2
Edfu 47, E 2
Edge Hills, Geb. 42 (c), c/b 3
Edge-Insel 60 C 23 u. (b),
Edi 53, A 5
Edinburg 42 (a), C 5 u. (c)
Edirne 37, C 8
Edmonton 56, A 4
Edolo 33, D 10
Edremid 37, D 8
Eduard-See 51, D 8
Eduard-VII.-Land, König- 5 (e)
Edward-Insel, Prinz- 57, A 9
Edward-Pellew-Gruppe, Sir-, In. 53, B 4
Edzelmer-Liman, K. 37 (b)
Eeckeren 27, B 3
Eecloo 27, B 2
Eferding 30, D 8/9
Egaña 59, D 4
Egder 51, C 10
Egeln 28, B 6
Eger, Fl. 28, D/E 8/12
Eger, O. 28, E 8
Egersund, I. 43, F 1
Egerszeg, Zala- 33, A 7
Egge-Gebirge 28, B 1
Eggenberg, O. 30, E 10
Eggenfelden, O. 30, D 7
Eggersö, I. 60 (c)
Eggischhorn, Bg. 33, D 6
Eggmühl 30, D 7
Eghezée 27, C 4
Eglisau 33, A 7
Egmond 25, C 3
Egmont, Mount -, Bg. 53, D 8
E. H. = Edge Hill, Geb. 42, D 6 (a)
Ehingen (a. Rhein) 27 (b)
Ehingen (Schwaben) 31, E 7
Ehr. = Ehrenbreitstein 25, E 6
Ehr. Kl. = Ehrenberger Klause, Engpaß 30, E 5
Ehrenberger Klause, Engpaß 31, G 9
Ehrenbreitstein 27, D 10
Ehrenfeld, Vorort von Köln 27 (c)
Ehrfrd. = Ehrenfriedersdorf 28, D 9
Eibenstock 28, D/E 9
Eich 27, E 7
Eichenberg, O. 28, C 4
Eichsfeld, Ldsch. 28, C 4
Eichstätt 31, D 10
Eichstätter Alb, Geb. 31, D 9/10
Eickel, Wanne- 27, A 9 u. (b)
Eider, Fl. 25, A 8/9
Eiderstedt, H.-I. 25, A 7
Eidisch, Nieder- 12 (f)
Eidsvold 43, E 4
Eifel, Geb. 27, D 7/9
Eifel, Hohe -, Geb. 27, D 8/9
Eifisch, Fl. 33, D 5
Eigen 27 (b)
Eiger, Bg. 33, C 6
Eil. = Eilendorf 27, C 7
Eilenburg 28, C 9
Eilendorf (Eil.) 27, C 7
Eilsleben 28, A 6
Einbeck 28, B 3
Eindhoven 27, B 5
Einkehr, Kap der - 44, B 10
Einödriegel, Bg. 30, D 8
Einsamkeit, I. 60, C 17
Einsiedeln 33, B 7
Eipel, Fl. 34, C/D 4/3
Eipel, O. 29, D 5
Eis. = Eisenach 24, D 6
Eisack, Fl. 32, C 7
Eisenach 28, D 4
Eisenb. = Eisenberg, O. (Thüringen) 25, E 10
Eisenberg, O. (Pfalz) 27, E 11
Eisenberg, O. (Thüringen) 28, D 7
Eisenbrod 29, D 3
Eisenburg, Kom. 34, D 1
Eisenerz 30, E 9
Eisenerzer Alpen 32, B 10/11
Eisenhut, Bg. 32, C 9/10
Eisenmarkt 12 (f)
Eisenstein, O. 30, C 8
Eiserfeld, O. 27, C 10
Eisernes Tor, P. (Bulgar.) 37, B 8
Eisernes Tor, P. (a. d. Donau) 37, A 6
Eisernes Tor, P. (Rumänien) 34, F 7
Eisfeld, O. 28, E 5
Eis-Fjord 60 (b)
Eis-Kap 54, B 4
Eisleben 28, B 7
Eisling, Geb. 25, F 4
Eismeer, Nördl. - 5 (a) u. (b)
Eismitte 60, D 30
Eitorf 27, C 9
Ejer-Bavnehöj, Bg. 42 (d), C 3
E. K. = Ehrenberger Klause, P. 32, B 6
E.-K. = Erbes-Kopf, Bg. 30, C 2
Ekenäs, O. 43, E 10/11
Ektag-Altai, Geb. 60, I 17/16
Ekuador, Freist. 58, D 2/3
Ekuadorische Ostkordillere, Geb. 58, D/C 2
Ekuadorische Westkordillere, Geb. 58, D/C 2
El-Abiod-Sidi-Cheikh 39 (d), B 4
El-Ahasa, Ldsch. 47, D 5
El-Ala 47, D 3
El-Altar, Bg. 58, D 2
El-Arisch (Ägypten) 47, C 2
El-Arisch (Er-Rif) 39 (d), A 2
Elb. = Elbingerode 25, D 9
El.-B. = Elberfeld-Barmen = Wuppertal 20, D 4
Elba, I. 38, C 4
Elbassan 37, C 5
Elb.-Barm. = Elberfeld-Barmen = Wuppertal 25, D 6
Elbe, Fl. 20, D/C 8/5
Elbe, Dove -, Fl. 25 (a)
Elbe, Kleine -, Fl. 25 (a)
Elbe, Norder-, Fl. 25 (a)
Elbe, Süder-, Fl. 25 (a)
Elberfeld-Barmen (Elb.-Barm.) = Wuppertal 25, D 6
Elberton 57, D 5
Elbeuf 41, B 4
El-Bida 47, D 6
Elbing 26, B 7
Elbingerode 28, B 5
Elbingweichsel, Fl. 26, B 6/7
Elbogen 28, E 9
Elbrus, Bg. 44, G 8

GOTTFRIED WILHELM LEIBNIZ BIBLIOTHEK
NIEDERSÄCHSISCHE LANDESBIBLIOTHEK
Signatur: Bibliothek des Ernestinum Celle, K 1, [287] - 9
PUBLIC DOMAIN

Elbsandstein-Gebirge 26, F 2
Elburs, Geb. 47, B 6
Elche 39, C 6
Elch-Fluß 60, H/G 1
El-Damer 47, F 2
Elde, Fl. 25, B 10/11
El-Derr 47, E 2
El-Dschezire, Ldsch. 47, C 4
El-Dschuf, Wüste 50, D/C 4
Elek 12 ⓔ
Elena, Santa - 38 ⓖ
El-Erg, Ldsch. 14, K 8/9
El-Escorial 39, B 4
Eleuthera, I. 57, E 6
Elfas, Bg. 28, B 3
El-Fasher 45, H 4
Elfenbein-Küste, Kol. 51, B 1/2 u. ⓖ, e 3/4
Elfkarleby 43, E 7
El-Ghail 47, F 4
El-Golea 39 ⓓ, B 4
Elgon, Bg. 51, C 9/10
El-Gráo 39, C 6
El-Hammami, Wüste 51 ⓖ, b 2
El-Harib 51 ⓔ, a 3
Elhel, Wadi-el-, Fl. 51 ⓖ, a 4
El-Hofuf 47, D 5
Elias, Mount -, Bg. 54, D 6
e'Lid 47, E 4
Elis, Ldsch. 37, E 5
Elis. = Elisabethville 51, F 8
Elisabeth, Port - 51, K 8
Elisabethpol 12 ⓑ
Elisabethstadt 34, E 9
Elisabethtal, O. 12 ⓑ
Elisabethville (Elis.) 51, F 8
Elizabeth 57 ⓐ
El-Katif 47, D 5/6
El-Katr, MB. 47, D/E 6
El-Kef 39 ⓓ, A 5
El-Ksar-el-Kebir 39 ⓓ, A 2
Ellesmere-Land 54, B/A 12/13
Ellgoth 29 ⓐ
Ellguth-Zabrze 29 ⓐ
Ellice-Inseln 62, H 5
Elliot, Port - 53, D 4
Ellis Island, I. 57 ⓐ
Ellrich 28, B 5
Ellur 48, H 6
Ellwangen 31, D 8
Ellwanger Berge 31, C/D 7/8
Elm, Geb. 28, A 5
Elm, O. (Hessen) 28, E 3
Elm (Schweiz) 33, C 8
El-Makla, Dschebel-, Bg. 47, D 3
El-Matra 47, E 7
Elmira (U. S. A., Cal.) 54 ⓒ
Elmira (N. Y.) 57, B 6
Elmo, San -, Ft. 38 ⓒ
Elmshorn, O. 25, B 8 u. 20, ⓓ
El-Nahud 51, A 8
El-Obeid 51, A 9
El-Paso 56, E 5
El-Pintado 59, A 3
Elsa, Fl. (z. Arno) 32, F 7/6
Elsaß, Ld. 31, F/D 2/3
Elsasser Belchen, Bg. 33, A 3
Els.-Blch. = Elsasser Belchen, Bg. 30, E 1
El-Scharki, Dschebel-, Geb. 47, C 3
Else, Fl. 25, C 7
Elsenborn, O. 27, D 7
Elsenz, Fl. 31, C 5
Elsf. = Elsfleth, O. 25, B 7
Elspe 29, B 11
Elster, Fl. 25, D/E 10/11
Elster, Bad - 28, E 8
Elster, Kleine -, Fl. 28, B 10/11
Elster, Schwarze -, Fl. 28, B/C 9/11
Elster, Weiße -, Fl. 28, C 7
Elsterberg, O. 28, D 8
Elster-Gebirge 28, E 8
Elsterwerda 28, C 11
Elten 27, A 7
Eltmann 31, B 9
Elton-See 44, F 9
El-Tordillo 58, K 5
Eltville 31, A 4
Elvas 39, C 3
Elverum 43, E 4
El-Vigio 54 ⓑ
Elvo, Fl. 33, E/F 5/6
Elwa 12 ⓓ
El-Wed 39 ⓓ, B 5
Ely (Mittel-England) 42 ⓔ, b 5
Ely (U. S. A., Minn.) 57, A 3
Elz, Burg 27, D 9
Elz, Fl. 31, E 4/3
Elz, O. 27, D 11
Elzach 31, E 4
Elze 28, A 3
Em, Fl. 35, A 3/4
Emba, Fl. 44, F 11/10
Embach, Fl. 43, G/F 12
Embarcación 59 ⓔ, A 3
Embinsk 44, F 11
Embrun 32, E 2
Emden 25, B 6
Emden-Tief 45, I 14
Emerald 53, C 5
Emerald-Insel 5 ⓔ
Emi-Kussi, Bg. 50, D 6
Emilia, O. 59, B 4
Emilia, Prov. 38, B 4
Emine, Kap - 37, B 8
Emine-Balkan, Geb. 37, B 8
Emme, Fl. (z. Aare) 33, C/B 5
Emme, Fl. (z. Reuß) 33, C/B 6
Emmendingen 31, E 3
Emmen-Tal 33, B/C 5
Emmerich 27, A 7
Emmerich, Hoch- (b. Duisburg) 27 ⓑ
Empedrado 59, B 4
Empire 54 ⓑ
Empoli 32, F 6
Ems, Fl. 25, B/D 6/7
Ems, Bad - 27, D 10
Ems, Oster- u. Wester- (Flußmündg.) 25, B 5/6
Emscher, Fl. 25, D 5/6
Emscher-Kanal 27 ⓑ
Enare, O. 43, A 12
Enare, See 43, A 12/13
Encarnación 59, B 4
Encounter-Bai 53, D 4
Encruzilhada 59, C 5
Endeh 53, A 3
Endelave, I. 42 ⓓ, C 4
Enderby-Land 5 ⓔ
Endicott-Kette, Geb. 60, E 5/4
Endingen 31, E 3
Enfield, O. 42 ⓔ, e 4
Engadin, Ldsch. 32, C 5/6
Engadin, Ober-, Ldsch. 33, C 9/10
Engadin, Unter-, Ldsch. 33, C 10
Engadiner Dolomiten, Geb. 32, C 6
Engano, I. 49 ⓑ, G 2
Engano, Kap - 49 ⓑ, B 6
Engelberg, O. 33, C 6
Engelskirchen 27, C 9
Engen 31, F 5
Engenho Novo, Serra do -, Bg. 58 ⓑ
Enghela, Kap -, 39 ⓓ, A 5
Enghien 27, C 3
England 42 ⓐ, C/E 5/6
Engländer, V. 19 ⓐ
England-Staaten, Neu- 56, C/B 12/13
Englewood 57 ⓐ
Englisch-Ägyptischer-Sudan (Kondominium) 51, A 7/9
Englisches Flachland 14, E 6/7
Enid 57, C 2
Enkhuizen 25, C 4
Enkirch 27, E 9
Enneberg-Tal 32, C 7
Ennedi 50, D 7
Ennis 57, D 2
Enniskillen 42 ⓔ, C 3
Enns, Fl. 30, E/D 8/9
Enns, O. 30, D 9
Enontekis 44, B 4
Enos O. 37, C 8
Enos, Golf von - 37, C 7
Enschede 25, C 5
Enseada de Inhaúma 58 ⓑ
Enseli 44, H 9
Ensenada 12 ⓖ
Ensenada de todos los Santos 56, E 3
Ensisheim 33, A 4
Entebbe 51, C/D 9
Entenbühl, Bg. 28, F 8
Entlebuch, Ldsch. 33, C/B 5/6
Entlebuch, O. 33, C 6
Entrecasteaux-Inseln, D'- 53, A/B 6
Entremont, Val d'- (Tal) 33, D/E 4
Entre Rios, O. 59, B 5
Entre Rios, Prov. 59, C 4
Entrèves 33, E 3
Entronecamento 39, C 2
Enxadas, Ilha das -, I. 58 ⓑ
Enyed, Groß- 12 ⓕ
Enyed, Nagy- 34, E 8
Enz, Fl. 31, D 4/6
Enzgau, Ldsch. 31, D 5
Eperjes 34, C 6
Épernay 41, B 5
Ephesus, Ru. 37, E 8
Épinal 32, A 2
Epirus, Geb. 37, D 5
Eppendorf 27 ⓑ
Epsch. = Epschloh, Bg. 30, B 3
Erasino, San -, I. 38 ⓔ
Erba 33, E 8
Erbach, O. 31, B 5
Erbeskopf, Bg. 27, E 9
Ercilla 12 ⓖ
Erd. = Erdschias, Bg. 14, H 14
Erding 32, A 7
Erdinger Moos, Moor 31, E 11
Erdschijesch, Bg. 47, B 2/3
Erebus, Vulkan 5 ⓔ
Erebus-Insel 5 ⓔ
Eregli 47, A 2
Erénkö 37 ⓑ
Erft, Fl. 27, C/B 8
Erfurt 28, D 6
Erg, El- 14, K 8/9
Erg, Östlicher Großer -, Ldsch. 14, K/I 8
Erg, Westlicher Großer -, Ldsch. 14, K/I 6/7
Ergene, Fl. 37, C 8
Erg-esch-Schesch, Ldsch. 51 ⓐ, b/a 3/4
Ergolz, Fl. 33, B 5
E'Riad 47, E 5
Eriboll, Loch -, MB. 42 ⓔ, A 4
Erie (U. S. A., Pa.) 57, B 6
Erie-See 57, B 5
Erith 42 ⓔ, e 5
Eritrea, Kol. 50, D 8/9
Eriwan 47, A 4
Erk. = Erkelenz 25, D 5
Erkelenz 27, B 7
Erl. = Erlangen 24, E 6
Erlaf, Fl. 30, E/D 10
Erlangen 31, B 10
Erlau, Fl. 34, D 5
Erlau, O. 34, D 5
Erlbach, Markt - 31, C 9
Ermeland, Ldsch. 26, B/C 7/8
Ermera, Goenoeng -, Bg. 49 ⓑ, G 7
Ermsleben 28, B 6
Erndtebrück 27, C 11
Erne, Lough -, MB. 42 ⓔ, C 3
Ernstthal-Hohenstein 28, D 9
Erongo, Bg. 51, H 5/6
Err, Piz- d'-, Bg. 33, C 9
Errigal, Bg. 42 ⓐ, C 2/3
Erromanga, I. 53, B 7
Errwald, Geb. 27, E 8
Ers. = Erserum 14, H 15
Erserum 47, B 4
Ersingan 47, B 3
Erstein, O. 31, E 3
Erythräa, Ld. 47, F/G 3/4
Erz-Gebirge 28, D/E 9/12
Erzreicher Ural, Geb. 44, D 11
Esaschi 49 ⓐ, A 5
Esbekije-Garten 50 ⓑ
Esbjerg, O. 42 ⓓ, C 2
Escanaba 57, A 4
Esch 27, E/F 6
Esch. = Eschbach-Kreuz, Bg. 32, B 6
E'Scharr, Dschebel-, Bg. 47, D 3
Eschbach-Kreuz, Bg. (Esch.) 32, B 6
Escheklu 37, D 9
Eschenbach, O. 28, F 7
Eschen-Tal 33, D 6
Eschkopf, Bg. 31, C 3
Eschwege 28, C 4
Eschweiler 27, C 7
Escobal 54 ⓑ
Escorial, El - 39, B 4
Eseka 50 ⓖ
Eselshöhe, Bg. 28, E 2
Esens 25, B 6
Eski-Dschumaja 37, B 8
Eskilstuna 43, F 7
Eskischehir 47, B 2
Esla, Fl. 39, A/B 4
Eslarn 28, F 9
Eslohe 29, B 11
Esmeraldas 58, C 2
Esna 47, D 2
Esneh 47, D 2
Esneux 27, C 6
Espartel, Kap- 39, E 3 u. ⓒ
Esperança, Porto - 58, G 6
Esperance 53, D 3
Esperanza (Honduras) 54 ⓐ, b 3
Espichel, Kap - 39, C 2
Espinho 39, B 2
Espirito Santo, St. (Brasilien) 58, H/G 9
Espiritu Santo, I. (Neue Hebriden) 53, B 7
Esquina 59, C 4
Esschen 27, B 3
Esseg, O. 34, F 3
Esseg, Verw.-Bez. 34, F 2
Essen 27, B 8/9 u. ⓑ
Essequibo, Fl. 58, C/B 6
Essex, Gfsch. 42 ⓔ, E 7
Eßlingen 31, D 6
Es-Sur 47, B 4
Estacado, Llano -, Ldsch. 56, E 6
Estancia 58, F 10
Estanislao, San - 59, A 4
Estavayer 33, C 3
Este 32, D 7
Estella 41, E 2/3
Esten, V. 19 ⓒ
Esterel, L'-, Geb. 32, F 2
Estland, St. 43, F 11/12
Estoril 39, C 2
Estrada, La - 39, A 2
Estrela, Serra da -, Geb. 39, B 2/3
Estrella (Rio Grande do Sul) 12 ⓐ
Estrella (Uruguay) 59, C 4
Estremadura, Prov. (Portugal) 39, D/C 2
Estremadura, Prov. (Spanien) 39, B/C 3/4
Esztergom, Kom. 34, D 3
Etah 60, C 33
Étain 25, F 4
Étang-de-Berre, See 32, F 1
Etheridge-Goldfeld 53, B 5
Étienne, Port - 51 ⓐ, b 1
Étienne, Saint - 41, D 6
E'Tih, Wüste - 47, C/D 2
Etoscha-Pfanne, See 51, G 6
Etropol 37, B 6/7
Etruria, O. (Argentinien) 59, C 3
Etruskischer Apennin, Geb. 32, E/F 6/7
Etsch, Fl. 32, C/D 6/8
Etschm. = Etschmiadsin 44, G 8
Etschtaler Alpen 32, D/C 6/7
Ettal, O. 31, F 10
Ettelbrück 27, E 7
Etten 27, A 4
Ettenheim 31, E 3
Etters-Berg 28, C 6
Ettlingen 31, D 4
Euböa, I. 37, D/E 6/7 u. ⓒ
Eucla 53, D 3
Eudunda 12 ⓔ
Eufemia, Golf von - 38, E 6/7
Euganeen, Bg. 32, D 7
Eugène 56, C 2
Eugenfeld, O. 12 ⓑ
Eugenio, San -, K. 56, F 3
Eule, O. 29, F 1
Eule, Hohe -, Bg. 29, D 5
Eulen-Gebirge 29, D 5/6
Eupen 27, C 7
Euphrat, Fl. 47, B/C 3/5
Euphrat, Östlicher -, Fl. 47, B 4/3
Euphrat, Westlicher -, Fl. 47, B 4/3
Eurasien 5 ⓑ
Eure, Fl. 41, B 4
Eureka (Panama) 54 ⓐ, e 6
Eureka (U. S. A., Kalifornien) 56, C 2
Eureka (U. S. A., Nev.) 56, D 3
Euripos, I. 37, D 6/7
Euripos, MB. 37 ⓒ, b 2/3
Europa 5 ⓑ
Europa, Peñas de -, Geb. 39, A 4
Europa, Punta de -, K. 39 ⓒ
Europa-Insel 51, H 11
Europäisches Nordmeer 14, B 4/8
Europäisch-Inner-Rußland 60, G/H 22/20
Eurotas, Fl. 37, E 6
Euskchn. = Euskirchen 25, E 5
Euskirchen 27, C 8
Eutin 25, A 9
Eutr. = Eutritzsch 24 ⓑ
Evangelisten-Inseln 58 ⓐ
Evanston 57, B 4
Evansville 57, C 4
Eveleth 57, A 3
Everard, Lake -, See 53, D 4
Everest, Bg. 48, F 7
Everglades, The -, Ldsch. 57, E 5
Everswinkel 27, A 10
Evesham 42 ⓔ, b 3
Evian 33, D 3
Évora 39, C 3
Ewst, Fl. 43, G 12/11
Exeter 42 ⓔ, E 5
Exmoor-Wald, Geb. 42 ⓔ, E 5
Exmouth, O. 42 ⓔ, E 5
Exmouth-Golf 53, C 2
Eyans-Paß 56, C 5/6
Eyassi-See 51, D 9/10
Ey-Berg, Großer - 31, C 3
Eydtkuhnen 26, B 10
Eylau, Deutsch- 26, C 7
Eylau, Preußisch- 26, B 8
Eyre 53, D 3
Eyre-Fluß 53, C 4
Eyre-Halbinsel 53, D 4
Eyre-See 53, C 4

F

F. = Fürth (Bayern) 20, E 6
F. A. = Finsteraarhorn, Bg. 32, C 4
Faaborg 42 ⓓ, C 4
Fachingen 27, D 10
Faenza 32, E 7
Faf 51, B 11
Fágáraş, Kom. 34, F 9/10
Fágáraş, O. 34, F 9
Fagnes, Hautes-, Ldsch. 25, E/F 4
Fagnibine, Lac -, See 51 ⓐ, c 4
Faido 33, D 7
Fair, Kap - 42 ⓐ, C 3
Fairbanks, O. 54, C 6
Fair-Insel 42 ⓔ, A 6
Fairmount, O. 57 ⓐ
Fais. = Faisabad (Hindustan) 48, F 6
Faisabad (Afghanistan) 48, D 4
Fak-Fak 49 ⓑ, F 8
Fakumönn 49 ⓐ, t 1
Falaba 51 ⓐ, e 2
Falaises, Ldsch. 41, B 4
Faleide 43, E 2
Falkenau 28, E 9
Falkenberg, O. (Götland) 43, G 5
Falkenberg (Lothringen) 30, C 1
Falkenberg (Oberschlesien) 29, D 8
Falkenberg (Prov. Sachsen) 28, B 10
Falkenburg 26, C 4
Falkenstein, O. 28, E 8
Falkirk 42 ⓒ
Falkland-Inseln 58 ⓐ
Falkland-Sund 58 ⓐ
Fälle, Stanley-, 61, G 11
Fallersleben 25, C 9
Fall River, O. 57, B 7
Falls, Little - 57, A 3
Falls City 57, B 2
Falmouth 42 ⓔ, E 4
False-Bai 51, K 6
Falster, I. 42 ⓓ, D 5/6
Falsterbo 42 ⓓ, C 6
Falterone, Monte -, Bg. 32, F 7
Falun 43, E 6
Famatina, Sierra -, Geb. 58, I 4
Famenne, Ldsch. 27, D 5
Fämund-See 43, D 4
Fangaloa-Bai 53 ⓑ
Fanning, I. 62, G 7
Fano 38, C 5
Fanö, I. 42 ⓓ, C 2
Faqus 50 ⓐ
Faqus, Bahr-, Fl. 50 ⓐ
Far. = Farukhabad 48, F 5
Farafangana 51, H 12
Farafrah, Oase - 47, D 1
Farah 47, C 8
Farallon-Inseln 54 ⓒ
Farewell, Kap - 54, D 16
Farewell-Spitze 54, E 8
Fargo, O. 56, B 7
Faro, Fl. 50 ⓖ
Faro, O. 39, D 3
Faro, Cap di - 38, E 6
Faro, Il -, Meerenge 38, F 6/7
Färöer, In. 14, C 5
Farquhar-Inseln 50, G 10
Far Rockaway 57 ⓐ
Farsand, O. 43, F 2
Farsan-Inseln 47, F 4
Farsistan, Ldsch. 47, D 6
Fartak, Ras-, K. 47, F 6
Farukhabad (Far.) 48, F 5
Fasano 38, D 7
Fascher 50, D 7
Faschoda 51, B 9
Fashn 47, D 2
Fassa-Tal 32, C 7
Fastnet-Rock, Leuchtturm 42 ⓐ, E 2
Fatra, Große -, Geb. 34, C/B 3/4
Fatra, Kleine -, Geb. 29, G 10/11
Faucigny, Ldsch. 33, D 2/3
Faucille, Col-de-la-, P. 33, D 2
Faule Obra, Fl. 26, E 4/3
Faulhorn, Bg. (F. H.) 32, C 4
Faurei 35, G 9
Faxa-Fjord 60, F 28
Faxina 59, A 6
Faxö-Bucht 42 ⓓ, C 6
Fayal, I. 50 ⓔ
Fayette, La - 57, B 4
Faymont, O. 33, A 2
Fayum 47, D 2
Fd.-B. = Feld-Berg (Taunus) 30, B 3
Fé, Santa - (Argentinien) 59, C 3
Fé, Santa - (U. S. A.) 54, F 10
Fear, Kap - 57, D 6
Fécamp 42 ⓐ, F 7
Fecht, Fl. 31, E 2
Federación 59, C 4
Federal, Colonia - 59, C 4
Fehmarn, I. 25, A 9/10
Fehmarn-Belt 42 ⓓ, D 4/5
Fehrbellin, O. 25, C 11
Feira de Santa Anna 58, F 10
Feistritz, Fl. 34, D 1'/1
Feistritz, Windisch- 30, F 10
Fejér, Kom. 34, E 3
Fekete-Ügu, Fl. 34, F 11/10
Feldbach, O. 32, C 11
Feld-Berg (Schwarzwald) 31, F 3
Feld-Berg (Fd.-B.) (Taunus) 30, B 3
Feldkirch (Kärnten) 32, C 10
Feldkirch (Vorarlberg) 33 B 9
Feldsberg, O. 30, D 11
Félegyháza 34, E 4
Felipe, San - 59, C 1
Felix, San -, I. 58, I 1
Fella, Fl. 32, C 9
Fellin 43, F 11
Felmern 12 ⓕ
Felsen-Gebirge 54, C/F 7/10
Felsö-Bánya 34, D 8
Felsö-Vissö 34, D 9
Feltre 30, F 6
Fen. = Fenestrelle 32, D 3
Fen-District 42 ⓐ, D 6/7
Fenes, Sächsisch- 12 ⓕ
Fenestrelle (Fen.) 32, D 3
Fengtien, Ldsch. 48, C 14/15
Fennien 14, C/B 11/12
Fentsch 27, F 6/7
Fère, La - 41, B 5
Fère-Champenoise 41, B 5
Ferentino 38, D 5
Fergana, Ldsch. 48, C 4
Fergus-Falls, O. 57, A 2
Ferlach 30, F 9
Fermunt-Paß 33, C 10
Fernando, I. (Bras.) 61, H 5
Fernando, San - (Chile) 59, C 1
Fernando, San - (Spanien) 39, D 3
Fernando, San - (Venezuela) 58, C 4
Fernando Noronha, I. 50, F 1
Fernando Po, I. 51, C 4
Fernão Veloso, Bai - 51, F 11
Ferner Osten 45, D/C 14/19
Ferney 33, D 2
Fernöstliches Gebiet 62, C/A 3/5
Fern-Paß 31, G 9
Ferraio, Porto - 41, E 9
Ferrara 38, B 4
Ferret, Col-, P. 33, E 4
Ferro, I. 50, C 3
Ferrol 39, A 2
Ferru, Monte -, Bg. 38, D 3
Ferse, Fl. 26, B/C 6
Fertit, Dar-, Ldsch. 61, G 11
Fervall-Gruppe, Geb. 33, B 10
Fes 50, B 4
Fessan, Ldsch. 61, E 10
Festenberg, O. 29, C 7
Festland, Antarktisches - 5 ⓔ
Fetsch, Neu- 12 ⓔ
Feuchtwangen 31, C 8
Feuerbach, O. 31, D 6
Feuerland, Halb-I. 58 ⓖ
Fez 39 ⓓ, B 2/3
F. H. = Faulhorn, Bg. 32, C 4
Fianarantsoa 51, H 12
Fichtel-Berg 28, E 9
Fichtelberg, O. 31, A 11
Fichtel-Gebirge 28, E/F 7/8
Fichtel-Naab, Fl. 28, E/F 7/8
Fidschi-Becken 62, K 5
Fidschi-Inseln 62, I 5/6
Fidust, Dschebel-, Bg. 39 ⓓ, B 2
Fiener Bruch 25, C 10/11
Fier, Fl. 33, E 2/1
Fiesole 32, F 7
Fife, Grafsch. 42 ⓔ, B 5
Figig 14, I 6
Figueira (Brasilien) 58, G 9
Figueira (Portugal) 39, B 2
Figueras 39, A 8
Figuig 39 ⓓ, B 3
Filehne 26, D 4
Filicudi, I. 38, E 6
Filipowo 26, B 10
Filipstad 43, F 6
Filjas, Fl. 47, A 2
Fils, Fl. 31, D 7/6
Fil-See 42 ⓓ, C 2
Finchley, Vorort v. London 42 ⓑ
Fine, Fl. 28, B 6

GOTTFRIED WILHELM LEIBNIZ BIBLIOTHEK
NIEDERSÄCHSISCHE LANDESBIBLIOTHEK
Signatur: Bibliothek des Ernestinum Celle, K 1, [288] - 10
PUBLIC DOMAIN

Finger-Seen 57, B 6
Finisterre, K. 39, A 2
Finisterre-Gebirge 49 (b), G 11
Finkenwerder 25 (a)
Finke River, Fl. 53, C 4
Finn-Au, Fl. 20 (a)
Finne, Höhenzug 28, C 6/7
Finnen, V. 19 (a)
Finnischer Golf 14, D/C 11/12
Finnische Seenplatte 14, C 11/13
Finnland, St. 44, C 4/6
Finnmarken, Ldsch. 43, A 10/12
Finow-Kanal 26, D 1
Finschhafen 53, A 5
Finst. = Finstermünz 32, C 6
Finsteraarhorn, Bg. 33, C 6
Finstermünz 33, C 10/11
Finsterwalde 26, E 1
Finstingen 31, D 2
Fintay, Fl. 60, G 2
Fiorenzuoli 32, E 5
Fipa, Ldsch. 51, E 9
Firchau 26, C 5
Firmat 59, C 3
Firth of Forth, MB. 42 (a), B 5
Fiscal, I. 58 (b)
Fischbach, O. 30, E 10
Fischbach-Alpe 32, B 11
Fisch-Bai, Große - 51, G 5
Fischeln 27, B 8
Fischer-Halbinsel 44, B 6
Fischern 28, E 9
Fisch-Fluß, Großer - (Dtsch-Südwestafrika) 51, H/I 6
Fisch-Fluß, Großer - (Kapkol.) 51, K 8
Fisch-Fluß, Großer - (Nordamerika) 54, C 10
Fischhausen 26, B 8
Fischlaken 27 (b)
Fisher-Straße 62, A 10
Fisola, Sacca - 38 (a)
Fissel, Alte -, Fl. 25, D 5
Fitzroy, Cerro -, Bg. 58 (a)
Fitzroy River, Fl. 53, B 3
Fiume 38, B 6
Fjanger, Fl. 25, C 4/5
Fl. = Fletsch-Horn, Bg. 32, C 4
Fl. = Flüela, P. 30, F 4
Fladsau, Fl. 42 (c), C 3/2
Fladungen 28, D 4
Flamborough Head, K. 42 (a), C 6
Fläming, Höhenzug 28, A/B 8/10
Flandern, Ldsch. 41, A 5
Flannan-Inseln 42 (a), A 3
Flar, Kap - 56, E 11
Flatbush, Stadtteil 57 (a)
Flatlands, Stadtteil 57 (a)
Flatow 26, C 5
Flatters, Fort - 14, K 8
Flawi 31, G 6
Flèche, La - 41, C 3
Flechtingen 28, A 6
Flechtinger Höhenzug, Geb. 28, A 6
Fleimser Tal 32, C 7
Flekkefjörd, O. 43, F 2
Flensburg 42 (c), D 3
Fletsch-Horn (Fl.), Bg. 32, C 4
Flieden 24, D 5
Fließen 28, E 3
Flims 33, C 8
Flinders-Fluß 53, C/B 5
Flinders-Insel 53, D/E 5
Flinders-Kette 53, D 4
Flinsberg, O. 29, D 3
Flint (U. S. A., Mich.) 57, B 5
Flint (Wales) 42, (c) a 1
Flitsch 32, C 9
Flöha, Fl. 28, D 10/11
Flöha, O. 28, D 10
Flon. = Floning, Bg. 32, B 11
Floning (Flon.), Bg. 32, B 11
Flor. = Florenz 14, G 9
Florence, Port - 51, D 9
Florencia 59, B 4
Florennes 27, D 4
Florent, Golf von Saint- 38, C 3
Florent, Saint- 41, E 8
Florenz 38, C 4
Flores, I. 49 (b), G 5/6
Flores, Las - 59, D 4
Flores-See, Meeresteil 49 (b), G 5/7
Florianopolis 59, B 6
Florida, H.-I. 54, F/G 12
Florida, O. 59, C 4
Florida, St. 56, E/F 10
Florida, Villa - 59, B 4
Florida Keys 56, G 10
Florida-Straße 56, G/F 10/11
Florö, I. 43, E 1
Flörsheim 27, D 11
Flottbeck, Klein- 25 (a)
Flour, Saint- 41, D 5
Flü. = Flüela, P. 32, C 5
Flucht-Horn, Bg. 33, C 10
Flüela (Fl., Flü.), P. 30, F 4
Flüelen 33, C 7
Flumendosa, Fl. 38, E 3
Flushing, Stadtteil 57 (c)
Fly River, Fl. 49 (b), G 10
Foča 35, H 5
Fock, Bg. 28, F 11
Fogarasch 37, A 7
Foggia 38, D 6
Foglizzo 33, F 5
Föhr, I. 42 (d), D 2
Foix 41, E 4
Fokschani 35, G 9
Folden-Fjord 43, C 4
Földvár, Duna- 35, F 5
Folge-Fonden, Bg. 43, F/E 2
Foligno 38, C 5
Folk. = Folkestone, O. 42 (a), E 7
Folla, Fl. 43, D 3/4
Foltitscheni 35, F 9
Fonck, Puerto - 12 (f)
Fond-du-Lac, B. 57, A 3
Fond-du-Lac, O. 57, B 4
Fönghwangtschöng 49 (a), A 1
Fönn-ho, Fl. 48, D 12
Fonssagrada 39, A 3
Fonseca-Bai 56, I 9
Fontainebleau 41, B 5
Fontesvilla 51, G 9
Forbach, O. 27, F 8
Forchheim 28, F 5
Forchtenberg, O. 31, C 7
Forciennes 27, D 4
Ford, Valley -, O. 54 (c)
Førde, O. 43, E 1
Fordham, Stadtteil 57 (a)
Fordon 26, C 6
Forest, O. 27, C 3
Forez, Monts-du -, Geb. 41, D 5
Forez-Gebirge 20, G 2
Forks, Grand - 57, A 2
Forli 38, B 5
Formentera, I. 39, C 7
Formosa, I. 48, G/F 14
Formosa, O. 59, B 4
Formosa, Terr. 59, A/B 3/4
Formosa-Bai 51, D 11
Formosa-Straße 48, G/F 13/14
Fornäs, K. 42 (d), B 4
Forqueta 12 (h)
Forquilhas, Tres - 59, B 6
Forst, O. 26, E 2
Forstenried 24 (c)
Fort Alexander 56, A 7
Fortaleza 58, D 10
Fort Bard 33, E 5
Fort Binger 51 (a), e 3
Fort Buford 56, B 6
Fort Chimo 54, D 14
Fort Churchill 54, D 11
Fort Dauphin 51, H 12
Fort-de-l'Écluse 33, D 1
Fort Dodge 57, B 3
Fortescue River, Fl. 53, C 2
Fort George 56, A 11
Forth, Fl. 42 (c)
Forth, Firth of -, MB. 42 (c), B 5
Fort Hamilton, Stadtteil 57 (a)
Fort Johnston 51, F 10
Fort-Joux 33, C 2
Fort Jukon 60, E 4
Fort Lee 57 (a)
Fort Moose 56, A 10
Fortore, Fl. 38, D 6
Fort Pitt 56, A 5
Fort Resolution 62, A 9
Fort Scott 57, C 3
Fort Simpson 54, C 8
Fort Smith 57, C 3
Fort Wayne 57, B 4
Fort William 57, A 4
Fort Worth 57, D 2
Fossamagna, Ldsch. 49 (a), B 4
Fossano 41, D 7
Fotherinhgay 42 (c), b 4
Fotscha 37, B 4
Fougères 41, B 3
Foula, I. 42 (a), A 5
Foulepointe 51, G 12
Fourmies 25, E 3
Foveaux-Straße 53, E 7
Foxe-Straße 60, E 33
Foyle, Lough -, MB. 42 (a), C 3
Foyn-Insel 60 (b)
Fra. = Frankenberg, O. (Sachsen) 26, F 1
Fraize 31, E 1/2
Fram. = Frameries 25, E 2
Frammersbach, O. 31, A 6
Franc. = Kap San Francisco 58, C 1
Francavilla, O. (Apulien) 38, D 7
Franceville (Franz.-Äqu.-Afr.) 51, D 5
Francisco, Kap San - (Franc.) 58, C 1
Francisco, Rio São -, Fl. 58, G/E 8/10
Francisco, San -, O. (Argentinien) 59, C 3
Francisco, San - (U. S. A.) 62, D 8
Francisco, San -, Vulk. 56, D 4
Francisco, São - 59, B 6
Francisco, South San - 54 (c)
Francisco-Bai, San - 54 (c)
Francqui, Port - 51, E 7
Frank. = Frankenau 25, D 7
Franken, Rgbz. 24, E 5/6
Franken, Ober-, Rgbz. 25, F 9/10
Franken, Unter-, Rgbz. 25, F 8/9
Frankenau 30, A 3
Frankenberg, O. (Prov. Hessen) 28, C 1
Frankenberg (Fra.), O. (Sachsen) 26, F 1
Frankenhausen 28, C 6
Franken-Höhe, Geb. 31, C 8
Frankenland (Sirmien), Ldsch. 12 (c)
Frankenstein, O. 29, D 6
Frankenthal, O. 27, E 11
Frankenwald, Geb. 28, E 6/7
Frankenweide, Geb. 27, F 10
Frankfort (U. S. A., Ind.) 57, B 4
Frankfort (U. S. A., Ky.) 56, D 10
Frankfurt a. Main 30, B 3
Frankfurt a. Oder 26, D 2
Fränkische Alb, Geb. 30, C/D 6/7
Fränkische Platte, Geb. 28, E/F 3/4
Fränkische Rezat, Fl. 31, C 9/10
Fränkische Saale, Fl. 28, E 3/4
Fränkische Schweiz, Geb. 31, B 10
Franklin, O. 57 (a)
Franklin, Terr. 60, G/E 36
Franklin, Fort - 60, E 2
Frankstadt 29, F 9
Franzburg, O. 26, B 1
Franzdorf 12 (c)
Franzensbad 28, E 8
Franzensfeste (Fr. F.) 30, F 6
Franzens-Kanal 35, G 5
Franzfeld, O. 12 (c)
Franz-Josef-Fjord 60, D 28
Franz-Josefsfeld, O. 12 (c)
Franz-Josefs-Kanal 34, F 4
Franz-Josefs-Land 60, B 21/20
Französisch-Äquatorialafrika, Kol. 61, F/H 10
Französisch - deutsche Mittelgebirge 45, E 2/3
Französisch-deutsches Flachland 45, E/D 2/5
Französischer Jura, Geb. 20, F 3/4
Französischer Sudan 51 (a), c/d 3/4
Französisches Flachland 14, G/F 6/7
Französisches Zentralplateau 14, F/G 7
Französisch-Guinea, Kol. 51 (a), d 2/3
Französisch-Indochina 45, H 12
Französisch-Westafrika, Kol. 61, F 7/9
Frascati 38, D 5
Fraser, Fl. 56, A/B 2
Frauenburg, O. (Frisches Haff) 26, B 7
Frauenburg (Lettland) 43, G 10
Frauenfeld, O. 31, F 5
Frauenstein, O. 28, D 10
Fraustadt 29, B 5
Fray Bentos 58, K 6
Frechen 27, C 8
Freck 12 (f)
Freder 42 (d), C 6
Fredericia 42 (d), C 3
Fredericton 57, A 8
Fredericton Junction (J.) 57, A 8
Frederik - Hendrik - Insel 49 (b), G 9
Frederikshaab 60, F 30
Frederikshamn 43, E 12
Frederikshavn 42 (d), A 4
Frederikssund, O. 42 (d), C 6
Frederikstad 43, F 4
Freemantle 62, L 2
Freeport 57, E 2
Freestone 54 (c)
Freetown 50, E 3
Freiberg, O. (Mähren) 29, F 9
Freiberg, O. (Sachsen) 28, D 10
Freiberger Mulde, Fl. 28, C/D 9/11
Freiburg, Kt. 33, C 3/4
Freiburg, O. (Breisgau) 30, D/E 2/3
Freiburg (Schlesien) 26, F 4
Freiburg (i. Üchtland) 33, C 4
Freienwalde 26, D 2
Freigrafschaft, Prov. 33, C/A 1/3
Freiheit, O. 29, D 4
Freilassing 30, E 7
Freimann 24 (c)
Freinsheim 27, E 11
Freisenbruck 27 (b)
Freising 32, A 7
Freistadt (Ob.-Österr.) 30, D 9
Freistadt (Polen) 29, F 10
Freistadtl 34, C 2
Freital, O. 30, B 8
Freiwaldau (Schlesien) 29, C 3
Freiwaldau (Tschechosl.) 29, E 7
Fréjus 41, E 7
Fréjus, Col-, P. 32, D 2
Fremont, O. 57, B 2
Fremont-Paß 56, C 4
Fresco 51, B 1
Fresnillo 56, G 6
Freudenberg, O. 27, C 10
Freudenstadt 31, E 4
Freudenthal, O. 34, A 2
Freundschafts-Inseln 62, K 5
Freyburg, O. (a. Unstr.) 28, C 7
Freyhan 29, B 7
Freystadt (Schlesien) 26, E 3
Freyung 30, D 8
Fr. F. = Franzensfeste, O. 30, F 6
Friaul, Ldsch. 32, C 8/9
Frick 33, A 6
Frickingen 33, A 8
Friedberg, O. (b. Augsburg) 31, E 9
Friedberg, O. (i. Taunus) 30, B 3
Friedeberg, O. (Brandenburg) 26, D 3
Friedeberg, O. (Oberschlesien) 29, D 3
Friedek 29, F 9
Friedenau 24 (c)
Friedens-Fluß 54, D 9
Friedenshütte 29 (a)
Friedewalde 26 (a)
Friedland, O. (Böhmen) 30, B 10
Friedland, O. (Mähren) 29, F 9
Friedland, O. (Mecklenburg) 25, B 12
Friedland, O. (Ostpreuß.) 26, B 9
Friedland, O. (Schlesien) 29, E 8
Friedland, Preußisch-, O. 26, C 5
Friedr. = Friedrichsthal, O. 31, C 2
Friedrich-VIII.-Land, König- 60, C/B 29/27
Friedrichroda 28, D 5
Friedrichsdorf 29 (c)
Friedrichshafen 31, F 6
Friedrichshall 28, E 5
Friedrichsort 25, A 9
Friedrichsruh 25, B 9
Friedrichstadt (Lettland) 43, G 11
Friedrichstadt (Schleswig-Holstein) 42 (c), D 3
Friedrichsthal (Friedr.), O. (Saargeb.) 31, C 2
Friedrichsthal, O. (Grönland) 60 (c)
Friedrichswald, O. 12 (k)
Friedrich - Wilhelmshafen 53, A 5
Friedrich - Wilhelms - Kanal 26, D 2
Friemersheim 27 (b)
Friesach (Kärnten) 30, F 9
Friesack (Brandenburg) 25, C 11
Friesische Inseln 20, C 3/4
Friesische Inseln, Ost- 25, B 5/6
Friesische Inseln, West- 25, B 4/5
Friesland, Ldsch. 20, C 4/5
Frijoles 54 (b)
Frintrop 27 (b)
Frio, Kap - 51, G 5
Frische Nehrung 26, B 7
Frisches Haff 26, B 7/8
Frisching, Fl. 26, B 8
Fritzlar 28, C 2
Frö-Berg 42, (c) C 4
Frobisher-Bai 60, F 32
Frohburg 28, C 9
Fro-Inseln 43, C 3
Frome 41, A 2
Frome-See 53, D 4/5
Frontera 56, H 8
Front-Kette 56, C/D 5
Fructoso, San - 59, C 4
Frunse 48, C 4
Fruška-Gora, Geb. 34, F 4
Frut. = Frutigen 32, C 3
Frutigen 33, C 5
Frutillar 12 (f)
Fu. = Fuchskauten, Bg. 25, E 7
Fu. = Furka-Paß 32, C 4
Fuca-Straße, Juan de - 56 B 2
Fuchs-Inseln 62, B 6
Fuchskauten (Fu.), Bg. 25, E 7
Fucino-See, Ehemaliger - 38, D 5
Fudschijama, Bg. 49 (a), B 4
Fuego, Vulkan 56, I 8
Fuente de Cantos 39, C 3
Fuente San Esteban 39, B 3
Fuerteventura, I. 51 (a), A 2
Fuhne, Fl. 28, B 7/8
Fukaje, I. 49 (a), C 2
Fukajoma 49 (a), A 5
Fu-kien, Prov. 48, F 13
Fu-kien-Straße 48, G/F 13/14
Fukui 49 (a), B 4
Fukuoka 49 (a), C 3
Fulda, Fl. 28, C/E 2/3
Fulda, O. (Hessen-N.) 28, D 3
Fulda (U. S. A., Ind.) 12 (c)
Fülek 35, E 5
Fulerum 27 (b)
Fulton 57, B 3
Fumay 25, F 3
Fumban 51, B 5
Funafuti, I. 62, H 5
Funchal 50 (d)
Funcheira 39, D 2
Fundland, Neu-, I. 56, A/B 15
Fundy-Bai 56, B/C 13/14
Fünen, I. 42 (d), C 3/4
Fünfkirchen 34, E 3
Funiu-schan, Geb. 48, E 12
Funkenhof 12 (d)
Furka (Fu.), P. 30, F 3
Furneaux-Gruppe, In. 53, E 5
Furness, H.-I. 42 (a), C 5
Fürstenberg, O. (Baden) 33, A 7
Fürstenberg, O. (Oder) 26, D 2
Fürstenberg, O. (Westfalen) 27, A 12
Fürstenfeld, O. 30, E 11
Fürstenfeldbruck 31, E 10
Fürstenwalde 26, D 2
Furth 30, C 7
Fürth (Bayern) 31, C 9/10
Fürth (Hessen) 31, B 5
Furtwangen 31, E 4
Fury-Straße 60, E 34
Fusan 49 (a), B 2
Fusch 32, B 8
Fuschun 49 (a), A 1
Fuse, Fl. 28, A 4
Füssen, O. 32, B 6
Futa, La -, P. 32, E 7
Futa-Djalon, Ldsch. 50, D 3
Futschou (Fengtien) 49 (a), B 1
Futschou (Fukien) 48, F 13

G

G. = Gemi-Paß 32, C 3
G. = Gera 20, D 7
G. = Giona, Bg. 37, D 6
G. = Gleiwitz 20, D 10
Gabel, Deutsch- 29, D 2
Gabes 39 (d), B 6
Gabes, Golf von - 39 (d), B 6
Gablonz 29, D 3
Gabriel, São - 59, C 5
Gabriel-Bai, Sankt- 60, F 8/7
Gabrovo 37, B 7
Gabun, Bucht 51, C 4
Gabun, Kol. 51, D 5
Gad. = Gadebusch 25, B 10
Gadames 39 (d), B 5
Gadebusch (Gad.) 25, B 10
Gador, Sierra -, Geb. 39, D 5
Gadsden 57, D 4
Gaeta 38, D 5
Gaeta, Golf von - 38, D 5
Gafsa 39 (d), B 5
Gagra, Fl. 48, F 6
Gahlen 27, A 8
Gail, Fl. 30, F 7/9
Gaildorf 31, C/D 7
Gailtal-Alpen 32, C 8/9
Gainesville (U. S. A., Ga.) 57, D 5
Gainesville (Tex.) 57, D 2
Gainsborough 42 (a), a 4
Gairdner-See 53, D 4
Gaising, Bg. 43, G 12
Gaja, Fl. 34, D 3
Gal. = Galata 37 (a)
Galang, I. 49 (d)
Galanta 34, C 2
Galápagos-Inseln 54, I/K 11
Galápagos-Schwelle 62, G 9/10
Galashiels 42 (a), C 5
Galata (Gallipoli) 37 (b)
Galatz 35, G 10
Galaxidion 37 (c), b 1
Galdhöpig, Bg. 43, E 3
Gälen, V. 19 (a)
Galesburg 57, B 3
Galicien, Prov. (Spanien) 39, A 2/3
Galite, La -, I. 39 (d), A 5
Galizien, Ld. 24, E 10/12
Galizisches Karpatenvorland 34, A 5/7
Gall. = Gallipoli 44, G 5
Galla-Länder 50, E 8/9
Gallarate 33, E 7
Galle 45, I 10
Galle, Point-de- 48, K 6
Gallego, Fl. 39, A/5 6
Gallegos, Rio -, Fl. 58 (a)
Gallen, Sankt-, Kt. 33, B/C 8
Gallen, Sankt-, O. 33, B 8
Gallendorf 12 (f)
Galliate 33, F 7
Gallinas, Kap - 56, I 12
Gallipoli, Halb-I. 37 (b)
Gallipoli, O. 37, C 8
Gallo, K. (Griechenland) 37, E 5
Gallo, K. (Sizilien) 38, E 5
Gallo, Campo -, O. 58, I 5
Galloway, Halb-I. 42 (a), C 4
Galloway, Nord-, Ld. 60, D 33
Gallura, Ldsch. 38, D 3
Galtgarben, Bg. 26, B 8
Galvarino 12 (f)
Galveston 57, E 3
Galveston-Bai 57, E 3
Galvez 59, C 3
Galway 42 (a), D 2
Galway-Bucht 42 (a), D 2
Gambaga 51, A 2
Gambela 51, B 10
Gambia, Fl. 50, D 3
Gambia, Kol. 51 (a), d 1/2
Gambier, Mount -, O. 53, D 5
Gambolo 33, F 7
Gamlakarleby 43, D 10
Gammertingen 31, E 6
Ganale, Fl. 51, B/C 10/11
Gandak, Fl. 48, F 6/7
Gandersheim 28, B 4
Gando, Ld. 51, A 3
Gando, O. 51, A 3
Gandscha 47, A 5
Gandu 51, D 7
Gangelt 27, C 6
Ganges, Fl. 48, F/G 5/6
Ganges-Insel 62, D 4
Gangi 38, F 6
Gannat 41, C 5
Gap 32, E 2
Gar. = Garessio 32, E 4
Garanhuns 58, E 10
Garayos, I. 50, G 11
Gard, Fl. 41, D/E 5/6
Garda-See 32, D 6
Gardasee, O. 30, G 5
Gardelegen 25, C 10
Garden-Insel 53 (d)
Garder See 26, B 5
Gardone 33, E 11
Garessio 32, E 4
Garfagnana, Ldsch. 32, E 6
Garfield, O. 57 (a)
Gargáno, Monte -, Bg. 38, D 6
Garian, Kasr -, Ft. 39 (d), B 6
Garlasco 33, F 7
Garmisch 31, F/G 10
Garmo, Bg. 48, D 4
Garonne, Fl. 41, E/D 4/3
Garret Rock, Bg. 57 (a)
Gartok 48, E 6
Gartz 26, C 2
Garúa 51, B 5
Garut 49 (c)
Gary 57, B 4
Gasa-Land 51, H 9
Gaschaka, Ldsch. 50 (g)
Gaschaka, O. 50 (g)
Gaschiun-nor, See 48, C 10
Gascogne, Prov. 41, E 3/4
Gascoyne River, Fl. 53, C 2

GOTTFRIED WILHELM LEIBNIZ BIBLIOTHEK
NIEDERSÄCHSISCHE LANDESBIBLIOTHEK
Signatur: Bibliothek des Ernestinum Celle, K 1, [289] - 11
PUBLIC DOMAIN

Gasni 48, E 3
Gaspar-Straße, Meerenge 49 (b), F 3
Gaspé Basin, O. 57, A 9
Gaspé-Halbinsel 57, A 8
Gassen 29, B 3
Gastein, Bad - 30, E 8
Gastein, Hof- 30, E 8
Gat. = Gateshead, O. 42 (a), C 6
Gata, Kap - 39, D 5
Gata, Sierra de -, Geb. 39, B 5
Gateshead (Gat.), O. 42 (a), C 6
Gâtine, Hauteurs-de-la-, Geb. 41, C 3
Gatron 50, C 6
Gattinara 33, E 6
Gatun 54 (b)
Gatun, Rio -, Fl. 54 (b)
Gatun-See 54 (b)
Gatzko 37, B 4
Gaualgesheim 27, E 11
Gaudos, I. 37, F 7
Gau-Odernheim 31, B 4
Gauß-Berg 5 (e)
Gausta, Bg. 43, F 3
Gautzsch (b. Leipzig) 24 (b)
Gavarnie 41, E 4
Gave-de-Pau, Fl. 41, E 3
Gawalgar-Gebirge 43, G 5
Gawler 12 (k)
Gawler-Kette 53, D 4
Gaza 47, C 2
Gazellenstrom, Fl. 50, E 7
G. B. = Geiers-Berg 30, C 4
G. C. = Giants Causeway, K. 42 (a), C 3
Gdingen 26, B 6
Geba, Bg. 28, D 4
Gebweiler 31, F 2
Gedaref 47, G 3
Gedern 28, E 2
Gediz, Fl. 47, B 1
Gediz-Tschai, Fl. 37, D9/8
Geelong 53, D 5
Geelvink-Bai 53, A 4
Geertsb. = Geertsberger 25, E 2
Geertsbergen 27, C 2
Geestemünde 25, B 7
Geete, Große -, Fl. 27, C 4/5
Gefell 28, E 7
Gefle 43, E 7
Geheina 47, D 2
Geiers-Berg (G. B.) 25, F 8
Geiersberg, O. 29, E 5
Geilenk. = Geilenkirchen 25, E 5
Geilenkirchen 27, C 7
Geisenfeld, O. 31, D 11
Geisenheim 27, E 10
Geislingen 31, D 7
Geislinger Steige, Paßaufstieg 31, D 7
Geistingen 27, C 9
Geithain, O. 28, C 9
Gela 38, F 6
Gelam-Straße, Meerenge 49 (d)
Gelbes Meer 48, D 14
Gelderland, Prov. 25, C/D 4/5
Geldern 27, A 7
Gelei, Bg. 51, D 10
Gellivare 43, B 9
Geinhausen 28, E 2
Gelsenkirchen-Bochum 27, A/B 9
Geltschbad 29, D 1
Gembloux 27, C 4
Gemert 27, A 6
Gemini, Monte -, Bg. 38, F 5
Gemlik 37, C 9
Gemmi-Paß 33, D 5
Gemona 32, C 9
Gemünd 27, C 7/8
Gemünden (Hessen) 28, D 1
Gemünden (a. Main) 28, E 3
Gemünden (Rheinland) 27, E 9
Gen. = Gennargentu, Bg. 14, G 8
Gen. = Genua 14, G 8
Gendero-Berg 51, B 5
General Acha, O. 59, D 3
Generoso, Monte -, Bg. 33, E 7/8
Genèvre, Mont-, Bg. 32, E 2
Genezareth, See - 47, C 3
Genf 33, D 2
Genfer See 33, D 2/3
Genix, Saint- 32, D 1
Gennargentu, Monte -, Bg. 38, D 3
Genova, Val-, Tal 33, D 11
Gensan 49 (d), B 2
Gent 27, B 2
Genthin 28, A 8
Genua 32, E 4
Genua, Golf von - 32, E 4/5
Genua, Rio -, Fl. 58 (a)
Geographen-Bai 53, D 2
Georg, Sankt-, Fl. 35, G10
Georg, Sankt-, O. 37, A 9
Georg-Bai, San - 58 (a)
George, Fort - 56, A 11
Georgenberg, O. 29, E 10
Georges, Saint- 27, C 5
Georgetown (Br.-Guayana) 58, B 6
Georgetown (Malakka) 49 (b), D 2
Georgetown (U.S.A., Ga.) 57, D 4
Georgia, St. 57, D 5
Georgia, Neu-, I. 53, A 6
Georgian-Bai 57, A/B 5
Georgien, Ldsch. 47, A 4/5
Georgien, St. 44, G 8/9
Georgien, Süd-, I. 5 (e)
Georgier, V. 19 (a)
Georgiewsk, Nowo- (Modlin) 26, D 8
Georgina River, Fl. 53, C 4
Geórgios, Hagios-, I. 37 (c), c 2
Georgs-Arm, Sankt-, Fl. 37, A 9
Georgs-Berg, Sankt- 29, E 1
Georgshütte 29 (a)
Georgs-Kanal, Sankt- 42 (a), E/D 3/4
Geor-Sund, König- 53, D 2
Gér. = Gérardmer 30, D 1
Gera, Fl. 28, C/D 5/6
Gera, O. 28, D 8
Gerabronn, O. 31, C 7
Gerace 38, E 7
Geraes, Minas-, St. 61, I 4
Geral, Serra -, Geb. 59, B 5
Geraldton 53, C 2
Gerane, Bg. 37 (c), b/c 1/2
Gerapetra 37, F 7
Gérardmer 31, E 1
Geras 30, D 10
Gerau, Groß- 27, E 11
Gerbstedt 28, B 7
Gerdauen 26, B 9
Gerenis, Fl. 37, E 9
Gerlos, Fl. 32, B 8/7
Gerlos, Geb. 30, E 7
Gerlsdorfer Spitze, Bg. 34, B 5
Germain, Saint- 41, B 5
Germania, Villa - 12 (k)
Germersheim 31, C 4
Germesir, Ldsch. 47, D7/8
Gernsheim 31, B 4
Gerolstein, O. 27, D 8
Gerolzhofen 28, F 4
Gerona 39, B 8
Gers, Fl. 41, E/D 4
Gerschede 27 (b)
Gersfeld, O. 28, E 3
Gersprenz, Fl. 31, B 5/6
Gerstetten 31, D 8
Gerstungen 28, D 4
Géryville 39 (d), B 4
Geseke 27, A 12
Gesellschafts-Inseln 62, I 7
Gesenke, Geb. 29, E/F 7/8
Gesenke, Hohes -, Bg. 29, E 7
Gesenke, Niederes -, Geb. 29, F 7/8
Gesundbrunnen, Vorort 24 (a)
Gevelsberg, O. 27, B 9
Gex 33, D 2
Geyer 28, D 9
Geyers-Berg 31, B 6
Geysir, O. 60, F 27
Ghail, El- 47, F 4
Ghardaja 39 (d), B 4
Ghasal, Bahr-el-, Fl. 51, B 8/9
Ghasal, Bahr-el-, Ldsch. 51, B 8
Ghats, West-, Geb. 50, D 12
Ghazni 47, C 9
Gheel 27, B 4
Ghir, Kap - 50, B 4
Ghor, Ebene 47, C 3
Giannitsa 37, C 6
Giannutri, I. 38, C 4
Giants Causeway (G. C.), K. 42 (a), C 3
Gibe, Fl. 51, B 10
Gibeon 51, I 6
Gibraltar 39, D 4
Gibraltar, Straße von - 39, D/E 3/4
Gibsonwüste 53, C 3
Gideå, Fl. 43, C/D 7/8
Gieboldehausen 28, B 4
Giengen 31, D 8
Gier, Rive-de-, O. 32, D 1
Giesing, Stadtteil 24 (e)
Gießen 25, E 7
Gießenbach, Fl. 31, E 2
Gießhübel (Böhmen) 28, E 9/10
Gießhübel (Siebenbürgen) 12 (f)
Giftorn, O. 25, C 9
Gifu 49 (e), B 4
Gigedo-Inseln, Revillagedo, H 4
Giglio, I. 38, C 4
Gigüela, Fl. 39, C 5
Gijón 39, A 4
Gila, Fl. 56, E 5/4
Gilan, Ldsch. 44, H 9/10
Gila-Wüste 56, E 4
Gilbert-Inseln 62, G/H 5
Gilbjerg-Hoved, K. 42 (d), B 6
Gilge, Fl. 26, A 9
Gilgenburg 26, C 8
Gilgit, Fl. 48, D 4
Gillenfeld, O. 27, D 8
Gilles, Saint- 27, B 3
Gilley 33, B 2
Gillingh. = Gillingham 42 (e), c 5
Ginahgulla, Bg. 53 (d)
Ginzi-Paß 37, B 6
Gioje 38, D 7
Gioje, Monte -, Bg. 32, E 3
Giona, Bg. 37 (c), b 1
Giovanni, San - (b. Neapel) 38 (c)
Giovanni di Medua, San - (Albanien) 37, C 4
Giovi, Colle -, P. 32, E 4
Gippsland, Ldsch. 53, D 5
Girard (U. S. A., Ala.) 57, D 4
Girard (Kan.) 57, C 3
Girga 47, D 2
Girischk 47, C 8
Giromagny 33, A 3
Gironde, Fl. 41, D 3
Girons, Saint- 41, E 4
Gisborne 53, D 8
Giseh 47, C 2
Gitschin 29, E 3
Giudecca, La - (Stadtteil) 38 (a)
Giulia, I. 38, F 5
Giurgiu 37, B 7
Givet 25, E 3
Givors 32, D 1
Gjedesby 42 (d), D 5
Gjedser 42 (d), D 5
Gjesvær 43 (a)
Gjövik 43, E 4
Gl. = Glärnisch, Bg. 32, C 4/5
Gl. = Glatz 20, D 9
Gl. = Gleich-Berg (Meiningen) 25, E 9
Glachow 44, E 6
Gladbach, O. 19 (e)
Gladbach, Bergisch- 25, D 6
Gladbach-Rheydt 27, B 7
Gladbeck-Buer 27, A 8/9
Gladstone, O. (Queensland) 53, C 6
Gladstone, O. (Westaustralien) 53, C 2
Glamoč 35, G 4
Glamotsch 37, A 3
Glan, Fl. (Drau) 32, C 10
Glan, Fl. (Nahe) 31, C/B 2/3
Glarner Alpen 32, C 4/5
Glärnisch, Bg. 33, B/C 7
Glarus, Kt. 33, C 7/8
Glarus, O. 33, B 8
Glasgow 42 (a), C 4
Glasgow, Port -, 42 (c)
Glasow 44, D 10
Glatz 29, E 6
Glatz-Berg, 28, E 9
Glauchau 28, D 9
Glebe, Stadtteil 53 (d)
Gleich-Berg (Meiningen) 28, E 5
Gleichen, Bg. (b. Göttingen) 28, C 4
Gleichen, Burgen (b. Erfurt) 28, D 5
Gleichenberg, O. (Steiermark) 30, F 10
Gleiner Alpen 32, B 10/11
Gleisdorf 32, B 11
Gleiwitz 29, E 10
Glendive 56, B 6
Glenmore, Fl. 42 (e), B 4
Glina, Fl. 30, G 10/11
Glina, O. 30, G 11
Glint, Ldsch. 43, F 12
Glittertind, Bg. 43, E 3
Glocken-Sund 60 (f)
Glockner, Groß-, Bg. 32, B 8
Glogau 29, B 5
Glogau, Ober- (Oberschlesien) 26, F 5
Gloggnitz 30, E 10
Glommen, Fl. 43, D/F 4
Glons 27, C 6
Glorioso-Inseln 51, F 12
Glossa, Kap - 37, C 4
Gloucester 42 (a), E 5
Glücksburg, 25, A 8
Glückstadt 25, B 8
Glurns 32, C 6
Glyndon 57, A 2
G. M. = Goljez-Middendorff, Bg. 45, D 12
Gmu. = Gmunden 35, F 2
Gmünd (Kärnten) 30, F 8
Gmünd (Nied.-Österr.) 24, E 8
Gmünd (Württemberg) 31, D 7
Gmunden 32, B 9
Gnadenburg, 12 (f)
Gnadenfeld, O. 12 (b)
Gnadental, O. 12 (b)
Gnadenthau, 44, E 9
Gnesen 26, D 5
Gnoien 35, B 11
Goa 48, H 4
Goar, Sankt- 27, D 10
Goarshausen, Sankt- 27, D 10
Goat, I. 53 (d)
Gobabis 51, H 6
Gobi, Wüste 48, C/B 10/13
Gobi, Östliche -, Wüste 48, C 14
God. = Godesberg, O. 30, B 2
Godawari, Fl. 48, H 4/6
Godeanu, Geb. 34, F 7/8
Godesberg, O. 27, C 9
Godhavn 60, E 31
Göding 30, D 12
God-i-Sirreh, See 47, D 8
Godjam, Prov. 51, A 10
Gödöllö 34, D 4
Gödre 12 (e)
Godthaab 60, F 31
Godullahütte 29 (a)
Godwin Austen, Mount -, 48, D 5
Goerre, I. 37, A 2/3
Goes 27, A 2
Gogebic-Kette, Geb. 57, A 3/4
Göggingen 31, E 9
Gogolin 29, E 9
Gohlis, Stadtteil 24 (b)
Göhrde, Ldsch. 25, B 9
Göhren 26, B 1
Gök-Köi 37 (b)
Göktepe 47, B 7
Goktscha-See 47, A 5
Gol 43, E 3
Goldap 26, B 10
Goldberg, O. 29, C 4
Goldene Aue, Ldsch. 28, C 4/5
Goldene Bistritz, Fl. 34, D/E 10/11
Goldene Bystrzyca, Fl. 34, C 9
Goldenes Horn, MB. 37 (a)
Golden Gate, M.-Str. 54 (c)
Goldingen 35, A 6
Goldküste, Kol. 51, B 2
Golea 50, B 5
Goletta 38, F 4
Golfo Dulce, MB. 54 (a), e 6
Golf von Gabes (Kamerun) 61, G 9
Golf von Gabes (Mittelmeer) 61, D 10
Golf von Guinea 61, G/I 8/9
Golf von Triest 30, G 8
Golija-Planina, Geb. 37, B 4/5
Goljak, Geb. 37, B 5
Goljez-Middendorff, Bg. 48, A 9
Golkonda 48, H 5
Goll. = Golling, O. 32, B 9
Golling, Hoch-, Bg. 32, B 9
Göllnitz 34, C 5
Göllnitz-Gebirge 34, C 5/6
Gollnow 26, C 2
Gollub 26, C 7
Golo, Fl. 41, E 8
Golodajewka 44 (c)
Golpa 28, B 8
Goltsch-Jenikau 29, E 3
Gomba 51, A 3
Gombe, Fl. 51, D 9
Gombe, O. 51, A 5
Gombin 26, D 7
Gombos 34, F 4
Gomera, I. 51 (a), a 1
Gommern 28, A 7
Gömör, Kom. 34, D 5
Gonaives, Bai von - 54, H 13
Gondar 51, A 10
Gondo-Fälle 51, E 6
Gondokoro 51, C 9
Gongola, Fl. 50 (g)
Goniondz 26, C 10
Gonzaga 32, E 6
Gonzalez Chavez 59, D 3
Goplo-See 26, D 6
Goppenstein 33, D 5
Göppingen 31, D 7
Gor. = Gorakhpur 48, F 6
Görbersdorf 29, D 5
Gorda, Punta -, O. 54 (a), a 3
Gore 51, B 10
Gorgona, I. 38, C 3
Gorinchem 27, A 4
Gorj, Kom. 34, F 8
Gorlice 34, B 5
Görlitz 29, C 2
Gormaz 39, B 5
Gorna-Orechowitza 37, B7
Gornergrat, Bg. 33, E 5
Goro, Po di -, Fl. 32, E 8
Gorontalo 49 (b), E 6
Görßnitz 28, D 8
Goryn, Fl. 35, E/C 9
Görz 32, D 9
Göschenen 33, C 7
Goslar 28, B 4
Gospić 35, G 3
Gossau 33, B 8
Goßlershausen 26, C 7
Gostyn 26, E 5
Gostynin 62 D.7
Göta-Elf, Fl. 43, F/G 5
Göta-Kanal 43, F 6
Götaland, Ldsch. 43, G 5/7
Göteborg 43, G 4
Gotenburg 44, D 2
Gotha 28, D 5
Gotland, I. 43, G 8
Goto-Gruppe, In. 49 (e), C2
Gotska-Sandö, I. 43, F 8
Gött. = Göttingen 20, D 5
Gottesberg, O. 29, D 5
Gottesgab 28, E 9
Gotthard, Sankt-, O. (a. Raab) 34, E 1
Gotthard, Sankt- (Siebenbürgen) 12 (f)
Gotthard, Sankt-, P. u. Bg. (Schweiz) 33, C 7
Göttingen 28, B 3
Gottschalkowitz, Bad - 29, F 10
Gottschee 32, D 10
Gouda 27, A 4
Gough, I. 61, M 8
Goul, Le -, MB. 41, E 3
Goulbourn 53, D 5
Gourara, See 14, K 6/7
Gourdon 41, D 4
Gouvy 27, D 6
Govi, Ldsch. 25, C 4
Goya 59, B 4
Goyaz, O. 58, G 7
Goyaz, St. 58, G/F 7/8
Gozzano 33, E 6
Gozzo, I. 38, F 6
Gr. = Grenoble 20, G 3
Graaf-Reinet 51, K 7
Graben, O. 31, C 4
Graben, Japan-, Meerestiefe 5 (b)
Graben, Kermadec-, Meerestiefe 5 (a)
Graben, Mariannen-, Meerestiefe 5 (b)
Grabfeldgau, Ldsch. 28, D/E 4
Grabow (Mecklenb.) 25, B 10
Grabow (Ukraine) 44 (c)
Gracia 39, B 8
Gracias á Dios, K. 56, H/I 10
Graciosa, I. 50 (c)
Gradačac 34, G 3
Gradisca 32, D 9
Gradiska, Alsó- 34, F 2
Gradiska, Bosnisch- 34, F 2
Grado 32, D 9
Grafenau 32, A 9
Gräfenberg, O. 31, B 10
Gräfenhainichen 28, B 8
Gräfentonna 28, C 5
Grafton 53, C 6
Graham-Land 5 (a)
Grahamstown 51, K 8
Graiewo 26, C 10
Graisivaudan, Ldsch. 32, D 1/2
Grajische Alpen, Geb. 32, D 2/3
Gran, Fl. 34, C/D 5/3
Gran, Kom. u. O. 34, D 3
Granáda, O. (Nikaragua) 54 (a), d 5
Granáda, O. (Spanien) 39, D 5
Granáda, Prov. 39, D 4/5
Granbyn 43, C 7/8
Gran Canaria, I. 51 (a), a 1
Gran Chaco, Ldsch. 59, B/A 3
Grand Bassa 51 (a), e 2
Grand Bassam 51, B 2
Grand Canal 42 (a), D 3
Grand Combin, Bg. 33, E4
Grande, Bahia -, MB. 58 (a)
Grande, Rio -, Fl. (Madeira) 58, G 4/5
Grande, Rio -, Fl. (R. Paraná) 58, H/G 8/7
Grande do Norte, Rio -, St. 61, H 5
Grande do Sul, Rio -, O. 59 (a), C 5
Grande do Sul, Rio -, St. 59 (a), B 4/C 5
Grande-Schwelle, Rio-, 61, L 4/6
Grandes-Rousses, Bg. 32 D 2
Grand Forks 57, A 2
Grand Island, O. 57, B 2
Grand-Lahu 51, B 1/2
Grandola 39, C 2
Grand Rapids 57, B 4
Grand River, Fl. (Colorado) 56, D 5
Grand River, Fl. (z. Missouri) 57, A 1
Grandson 33, C 3
Grängesberg, O. 43, E 6
Granicus, Fl. 37, D/C 8
Gran Paradiso, Geb. 33, E/F 4
Gran Sasso, Bge. 38, C 5
Gransee, O. 25, B 12
Grantham 42 (e), b 4
Grant-Land 60, B 33/32
Grant's Land 54, A 12/14
Granville 41, B 3
Gráo,-El - 39, C 6
Grappa, Monte - (M. Gr.), Bg. 32, D 7
Grasbrook, Kleiner -, Hafen 25 (a)
Graslitz 28, E 9
Grasse 32, F 2
Grätz 26, D 4
Graubünden, Kt. 33, C7/10
Graudenz 26, C 6
Graue Berge 53, C 5
Grave 27, A 6
Grave, Pointe-de-, K. 41, D 3
Gravelingen 41, A 5
Gravelotte 30, C 1
Gravenstein, O. 42 (d), D3
Gravesend, Stadtteil 57 (a)
Gravosa 37, B 4
Gray 32, B 1
Graz 32, B 11
Gr. B. = Gröditz-Berg 26, E 3
Gr. Beeren = Großbeeren 28, A
Gr.-Behr. = Großen-Behringen 28, C 5
Great Bend 57, C 2
Great Falls, O. 56, B 4
Great Kills, Stadtteil 57 (a)
Great Manitoulin, I. 57, A 5
Great Whale, Fl. 60, G 33
Great Yarmouth 42 (a), D 7
Greco, Torre del-, O. 38 (c)
Greding 31, C 10
Gredos, Sierra de -, Geb. 39, B 4
Greeley 56, C 6
Greeley Fjord 60, B 35/34
Green. = Greenock 42 (a), C 4
Green Bay 57, A/B 4
Green Bay, O. 57, B 4
Green Harbour, O. 60 (f)
Greenly Island 56, A 15
Greenock 42 (a), C 4
Green Point, K. 50 (c)
Green River, Fl. (U. S. A., Col.) 56, C 4/5
Green River, Fl. (O.) 57, C 5/4
Greenville (U. S. A., S. C.) 57, D 5
Greenville (Tex.) 57, D 2
Greenwich 42 (a), E 6
Greenwood 57, D 5
Gregorio, San -, 54 (c)
Greifenberg, O. 26, C 3
Greifendorf 29, F 5
Greifenhagen 26, C 2
Greifen-See 33, B 7
Greiffenberg, O. 29, C 3
Greifswald, O. 26, B 1
GreifswalderBodden, MB. 26, B 1
Grein 30, D 9
Greina, P. 33, C 7
Greiner Wald, Geb. 30, D 9/10
Greiz 28, D 8
Grenaa 42 (d), B 4
Grenada, I. 56, I 14
Grenoble 32, D 1
Grenzmark, Prov. 26, D 3 u. 26, C 4
Gress. = Gressenich 27, C 7
Gressonay 33, E 5
Greußen 28, C 5
Grev. = Grevenbroich 25, D 5
Grev. = Grevenmacher 25, F 5
Grev. = Grevesmühlen 25, B 10
Grevenbroich 27, B 8
Grevenmacher 27, E 7
Grevesmühlen (Grev.) 25, B 10
Grevo 33, D 10
Greyerz 33, C 4
Greymouth 53, E 8
Grey River, De-, Fl. 53, C 3/2
Grf. = Greifswald 20, B 7
Gr. Feld-Berg = Großer Feld-Berg 25, E 7
Gr. Gl. = Groß-Glockner, Bg. 20, F 7
Gri. = Grintove, Bg. 32, C 10
Griechen, V. 19 (f)
Griechenland, Kgr. 37, D/C 5/6
Griesheim (b. Darmstadt) 27, E 12

GOTTFRIED WILHELM LEIBNIZ BIBLIOTHEK
NIEDERSÄCHSISCHE LANDESBIBLIOTHEK
Signatur: Bibliothek des Ernestinum Celle, K 1, [290] - 12
PUBLIC DOMAIN

Griesheim (b. Frankfurt a. M.) 31, A 5
Grijalva, Rio -, Fl. 56, H 8
Grimma 28, C 9
Grimmen 26, B 1
Grimsby 42 ⓐ, D 6
Grimsel, P. 33, C 6
Grimsey, I. 60 ⓓ
Grimstad 43, F 3
Grindelwald, O. 33, C 6
Grinnell-Land 60, C/B 34/33
Grintove, Bg. 32, C 10
Griqua-Land, Ost- 51, K 8
Griqua-Land, West- 51, I 7
Grischino 44 ⓐ
Grisee, O. 49 ⓒ
Gris-Nez, Kap - 42 ⓓ, E 7
Grisselhamn 43, E 8
Grivegnée 27, C 6
Griwa 43, H 12
Grobin 43, G 9
Gródek 34, B 8
Gröditz-Berg 29, C 4
Grödner Tal 30, F 6
Grodno, O. 35, C 7
Grodno, Woiw. 26, D 11/12
Groesbeek 27, A 6
Groitzsch 28, C 8
Groix, I. 41, C 2
Gron. = Groningen 20, C 4
Gronau 28, A 3
Grong 43, C 5
Groningen 24, C 4
Gröningen, Unter- 31, D 7
Grönland 54, B/C 16/17
Groote Eylandt, I. 53, B 4
Grootfontein, O. 51, G 6
Groschowitz 29, D 8
Grosny 44, G 9
Grossa (Lunga), I. 38, B/C 6
Groß-Almerode 28, C 4
Großauheim 31, A 5
Groß-Batanga 50 ⓕ
Groß-Beeskerek 34, F 5
Großbittesch 29, G 5
Großbreitenbach, O. 28, D 6
Großbritannien, I. 14, E 6
Groß-Buschmann-Land 51, I/K 6
Groß-Dombrowka 29 ⓐ
Große Antillen, In. 54, G/H 12/14
Große Arabische Wüste 47, E 5/7
Große Bahama-Bank 56, G 11
Große Becken, Das - 54, E/F 9
Große Fisch-Bai 51, G 5
Große Geete, Fl. 27, C 4/5
Große Heuscheuer, Bg. 29, E 5/6
Große Karru, Ldsch. 51, K 7
Große Kokel, Fl. 35, F 8/7
Große Kriegs-Insel 35 ⓑ
Große Mühl, Fl. 30, D 8/9
Großenbaum 27 ⓑ
Großen-Behringen (Gr.-Behr.) 28, C 5
Großen Ebenen, Die - 54, E/F 10
Große Neufundland-Bank 54, E 15/16
Großenhain 28, C 11
Großenlinden 27, C 12
Groß-Enyed 12 ⓕ
Großer Austral-Golf 62, L 3
Großer Balkan, Bg. 44, H 10
Großer Bären-See 54, C 9
Großer Belt, Meeresteil 24, B 6
Großer Bitter-See 50 ⓐ
Großer Bogdo, Bg. 44, F 9
Großer Ey-Berg 31, C 3
Großer Fisch-Fluß (Kapkolonie) 51, K 8
Großer Fisch-Fluß (Nordamerika) 54, C 10
Großer Fisch-Fluß (Südwest-Afrika) 51, H/I 6
Großer Garten (in Dresden) 26 ⓑ
Großer Hundskopf, Bg. 31, E 4
Großer Irgis, Fl. 44, E 10/9
Großer Kanal (od. Kaiser-Kan.) 48, D/E 13
Großer Kei, Fl. 51, K 8
Großer Knetz-Berg 31, B 8
Großer Landgraben, Fl. 29, B 5/4
Großer od. Stiller Ozean 5 ⓐ
Großer Priel, Bg. 32, B 9/10
Großer Sab, Fl. 47, B 4
Großer Salz-See 56, C 4
Großer Sankt-Bernhard, Bg. 33, E 4
Großer Schnee-Berg 29, E 6
Großer Sklaven-See 54, C 9/10
Großer Usen, Fl. 44, F/E 9
Großer Winter-Berg (Sachsen) 29, D 1
Großer Winter-Berg (Wasgenwald) 31, D 3
Große Salzsteppe 45, F 7
Große Salzwüste = Kevir 47, C 6/7
Große Sandy-Insel 53, C 6
Großes Chingan-Gebirge 48, C/A 13/14
Große Syrte, MB. 50, B 6
Große Szamos, Fl. 35, F 8/7
Grosseto 38, C 4
Große Walachei, Ldsch. 35, G 8/9
Großgerau 31, B 4
Groß-Glockner, Bg. 30, E 7
Groß-Hadern 24 ⓒ
Groß-Hanisch-Insel 47 ⓓ
Großhettingen 27, F 7
Groß-Ilsede 28, A 4
Groß-Jägersdorf 26, B 9
Groß-Kanizsa 35, F 4
Großkarlowitz 29, G 9
Groß-Keula 28, C 5
Groß-Kikinda 34, F 5
Groß-Kokel, Fl. 34, E 9/7
Groß-Kokel, Ldsch. 34, F 9
Groß-Komoro, I. 51, F 11
Groß-Kumanien, Ldsch. 34, D 5
Großlandsrücken, Höhenzug 44, B 10/12
Großmeseritsch 29, G 5
Groß-Mövern 27, F 7
Groß-Nama-Land 51, H/I 6
Grosso, Mato-, Ldsch. 61, I 2/3
Grosso, Mato-, O. 61, I 3
Großreken 27, A 9
Großrussen, V. 19 ⓓ
Groß-Salembauw, I. 49 ⓒ
Groß-Schenk 12 ⓕ
Groß-Schlatten 12 ⓕ
Großschönau (Sachsen) 29, D 2
Großstrehlitz (Oberschlesien) 29, D 9
Groß-Tschausch 26 ⓐ
Groß-Umstadt 31, B 5
Großwardein 34, D 6
Groß-Wartenberg, O. 26, E 5
Groß-Zschocher (b. Leipzig) 24 ⓑ
Groß-Zundert 27, B 4
Grotenburg 28, B 1
Grottau 29, D 2
Grottkau 29, D 7
Gr. S. B. = Großer Sankt Bernhard, Bg. 32, D 3
Grubenhagen 28, B 3
Grulich 29, E 6
Grumbach, O. 30, D 5
Grunau 12 ⓑ
Grünbein 59, D 3
Grünberg, O. (Hessen) 28, D 1
Grünberg, O. (Schlesien) 29, B 4
Grüne Berge 57, B/A 7
Grüneiche, O. 26 ⓔ
Grüne Inseln 49 ⓑ, F 12
Grünes Vorgebirge 50, D 3
Grunewald, Vorort 24 ⓔ
Grünfeld, O. 12 ⓑ
Grünstadt 31, B 4
Gruschewsk 44 ⓐ
Gruslitz 25, E 11
Gruyères 33, C 4
Gr. Ward. = Groß-Wardein 20, F 11
Grysmarkt 12 ⓕ
Grytviken 5 ⓔ
G. S. = Gran Sasso, Bg. 14, G 9
Gstein, O. 33, D 6
Gu. = Guben 20, D 8
Guadalajara (Spanien) 39, B 5
Guadalajara (Mexiko) 56, G 6
Guadalaviar, Fl. 39, B/C 6
Guadalcanal, I. 53, A 6/7
Guadalete, Fl. 39, D 4/3
Guadalhorce, Fl. 39, D 4
Guadalimar, Fl. 39, C 5
Guadalope, Fl. 39, B 6
Guadalquivir, Fl. 39, C/D 5/3
Guadarrama, Sierra de -, Geb. 39, B 4/5
Guadeloupe, I. (franz.) 56, H 14
Guadelupe, I. (Mexiko) 56, F 3
Guadelupe, Sierra de -, Geb. 39, C 4
Guadiana, Fl. 39, C/D 5/3
Guadiana menor, Fl. (z. Mittelmeer) 39, D 6
Guadiana menor, Fl. (z. Guadalquivir) 39, D 5
Guadix 39, D 5
Guainia, Fl. 58, C 4
Guaira, La - 58, A 4
Guajara-mirim-Fälle 58, F 4
Guajira, Halb-I. 58, A 3
Gualeguay 59, C 4
Gualeguay, Rio -, Fl. 59, C 4
Gualeguaychú 59, C 4
Guam, I. 45, H 16
Guamini 59, D 3
Guanahani, I. 56, G 12
Guanaja, I. 54 ⓐ, a 5
Guanajuato 56, G 6
Guanare 58, B 4
Guantánamo 56, G 11
Guapay, Fl. 58, G/F 5/4
Guaporé, Fl. 58, F 6/5
Guarajos, Llanos de -, Ldsch. 58, F/G 5
Guarakessava 59, B 6
Guaratuba 59, B 6
Guarda 39, B 3
Guardafui, Kap- 50, D 10
Guastallo 32, E 6
Guatemala, O. 56, I 8
Guatemala, St. 56, H 8/9
Guatraché 59, D 3
Guaviare, Fl. 58, C 3/4
Guayana, Bergland von - 58, B/C 4/7
Guayana, Britisch-, Kol. 58, B/C 5/6
Guayana, Französisch-, Kol. 58, C 7
Guayana, Niederländisch-Kol. 58, C 6/7
Guayaquil 58, D 1
Guayaquil, Golf von - 54, K 12
Guaymas 56, F 4
Guayra, Salto del -, Fall 58, H 7
Gubbio 38, C 5
Guben 29, B 2
Gudar, Sierra -, Geb. 39, B 6
Gudbrandsdalen, Tal 43, D/E 3/4
Guden-Aa, Fl. 42 ⓓ, B 3/4
Gudjba 51, A 5
Gudscherat, Ldsch. 48, G 4
Gudvangen 43, E 2
Guéret 41, C 4
Guernsey, I. 42 ⓐ, F 5
Guernsey, O. 41, B 2
Guerrara 39 ⓓ, B 4
Guesleve 44, F 6
Guggisberg, O. 33, C 4
Guhrau 29, B 6
Guichenbach, O. 31, C 1
Guido 59, D 4
Guier, Fl. 32, D 1
Guil, Fl. 32, E 2
Guinea, Französisch-, Kol. 51 ⓓ, d 2/3
Guinea, Golf von - 51, C/D 2/4
Guinea, Nieder- u. Ober- 50, E/F 5/6
Guinea, Portugiesisch-, Kol. 51 ⓓ, d 1/2
Guinea, Spanisch-, Kol. 51, C 4/5
Guinea-Becken 61, G 7/8
Guinea-Rücken 61, H 8/9
Guingamp 41, B 2
Guipúzcoa, Prov. 39, A 5/6
Guir, Wadi-, Fl. 39 ⓓ, B 3
Guise 41, B 5
Guldalen, Ldsch. 43, D 4
Gule, Dschebel-, Bg. 51, A 9
Gum. = Gummersbach, O. 25, D 6
Gumb. = Gumbinnen 24, B 12
Gumbinnen 26, B 10
Gummersbach, O. 27, C 10
Gundelfingen 31, D 8
Günnigfeld, O. 27 ⓑ
Güns, Fl. 34, D 1
Güns, O. 34, D 1
Güntersberge, O. 28, B 5
Guntershausen 28, C 2
Guntur, 48, H 6
Günz, Fl. 31, F/E 8
Günzburg, 31, E 8
Gunzenhausen 31, C 9
Gurgueia, Rio -, Fl. 58, F/E 9
Gurin 33, D 6/7
Gurk, Fl. (Drau) 32, C 9/10
Gurk, Fl. (Save) 32, D 10/11
Gurk, O. 30, F 9
Gurkfeld, O. 30, G 10
Gurktaler Alpen 32, C 9/10
Gurupá 58, D 7
Gurupy, Rio -, Fl. 58, D 8
Gusinje 37, B 4
Gustafsvärn, Ft. 43, F 10
Güsten 28, B 7
Güstrow 25, B 11
Güta 34, D 2
Gutach 31, E 4
Guten Hoffnung, Kap der - 51, K 6
Gutenstein, O. 30, E 10
Gütersloh 27, A 11
Gutiérrez 56, H 8
Gutin, Bg. 34, D 8
Gut of Canso, MB. 57, A 9
Gutschen 48, C 7
Guttenberg, O. 57 ⓐ
Guttentag 29, D 9
Guyenne, Prov. 41, D 4/5
Guyot, Mount -, Bg. 57, C 5
Gwadar 47, D 8
Gwalior 48, F 5
Gwelo 51, G 9
Gyalar 34, F 7
Gyalla, Ó- 34, D 3
Gyalu 12 ⓕ
Gyangtse 48, F 7
Gyód 12 ⓔ
Gyoma 34, E 5
Gyöngyös 34, D 4
Györ, Kom. 34, D 2
Györgyo, Ldsch. 34, E 10
Györköny 12 ⓔ
Gythion 37, E 6
Gyula 34, E 6
Gyula, Deutsch- 12 ⓔ

H

H. A. = Hohe Acht, Bg. 25, E 5/6
H. A. v. W.- Kan. = Herzog - Alexander - von-Württemberg-Kanal 44, D 7
Haag 25, C 3
Haake-Berge 20 ⓔ
Haakon-VII.-Hochfläche, König-, 5 ⓒ
Haar-Bach, Fl. 34, F 9
Haarlem 25, C 3
Haarstrang, Geb. 27, A 10/11
Haarzopf, O. 27 ⓑ
Hab. = Habelschwerdt 26, F 4
Habana (Cuba) 56, G 10
Habban 47, G 5
Habelschwerdt 29, E 6
Habelschwerdter Gebirge 29, E 5/6
Habern 29, E 3
Habesch, Hochland 50, D 8
Habichts-Wald 28, C 2
Habsburg, Schl. 33, B 6
Hachenburg 27, C 10
Hackensack 57 ⓐ
Hackensack River, Fl. 57 ⓐ
Had, Ras-el-, K. 47, E 7
Hadad 12 ⓕ
Hadamar 27, D 11
Haddington, Bg. 42 ⓒ
Hadeln, Ldsch. 25, B 7
Hadern, Groß- 24 ⓒ
Hadern, Klein- 24 ⓒ
Hadersleben 42 ⓓ, C 3
Hadramaut, Ldsch. 47, G 5/6
Hadramaut, Wadi- 47, F 5/6
Hadsel-Fjord 43, A 5/6
Haércal 39, D 6
Hafun, Ras-, K. 50, D 10
Hageland, Ldsch. 27, C 4/5
Hagel-Berg 28, A 9
Hagen 27, B 9
Hagen, Hoher -, Bg. 28, C 3
Hagenau 31, D 3
Hagenow 25, B 10
Hagios-Georgios, I. 37 ⓒ, c 2
Hagiostrati, I. 37, D 7
Hague, Kap - 41, B 3
Hagymás, Nagy-, Bg. 34, E 10
Hahndorf 12 ⓚ
Hahnenkamm, Bg. (Mittelfranken) 31, C/D 9
Hahnenkamm, Bg. (Spessart) 31, A 6
Haid. = Haidarabad (Vorderindien) 45, H 9
Haida 29, D 2
Haidarabad (Dekan) 48, H 5
Haidarabad (a. Indus) 48, F 3
Haidar-Pascha 37 ⓓ
Haifa 47, C 2/3
Haiger 27, C 11
Haigerloch, O. 31, E 5
Haijóng 49 ⓓ, A 2
Hail, O. 47, D 4
Hailuntschóng 49 ⓔ, A 2
Hainan, I. 48, H 11/12
Hainan-Straße 48, G 11/12
Hainburg 30, D 1
Haine 27, D 3
Hainich, Höhenzug 28, C 4
Hainichen 28, D 10
Hainleite, Höhenzug 28, C 5
Hai-phong 48, G 11
Hairebolu 37, C 8
Hais 47 ⓐ
Haiti, I. 54, H 13/14
Haiti, Rep. 56, H 12
Haiti, Cap -, O. 56, H 12
Haitschóng 49 ⓓ, A 1
Haitschou 48, E 13
Hajdu, Kom. 34, D 6
Hajdú-Böszörmény 34, D 6
Hajdú-Nánás 34, D 6
Hajós 12 ⓔ
Hakodate 49 ⓔ, A 5
Hal, O. 27, C 3
Hal. = Haleb 14, H 14
Halar 37 ⓑ
Halas 34, E 4
Halb. = Halberstadt 20, D 6
Halberstadt 28, B 6
Halden 43, F 4
Halditschokko, Bg. 43, A 9
Haleakala, Bg. 53 ⓐ
Haleb = Aleppo 47, B 3
Haledon 57 ⓐ
Halemba 29 ⓔ
Halfa, Wadi-, O. 61, E 12
Halicz 35, E 8
Halifax (Mittel-England) 42 ⓔ, a 3
Halifax (Neuschottland) 57, B 9
Halifax-Bai 53, B 5
Halikarn. = Halikarnassus 37, E 8
E 2/3
Hall (Tirol) 30, E 6
Hall (Württemberg) 31, C 7
Halland, Prov. 43, G 5
Halle a. Saale 28, C 7
Hallein 30, E 8
Haller Ebene 31, C 7/8
Halligen, In. 25, A 7
Hallingdalen, Tal 43, E 2/3
Hallingskarven, Bg. 43,
Hallist 12 ⓓ
Hall-Land 60, B 31/30
Hallsberg, O. 43, F 6
Halls Creek, O. 53, B 3
Hallstadt 31, B 9
Hallstatt (Hallst.) 30, E 8
Hallwil 33, B 6
Halmahera, I. 49 ⓑ, E 7
Halmahera-Straße 49 ⓑ, F/E 7
Halmstad 43, G 5
Halónesos, I. 37 ⓒ, a 2
Haltern 27, A 9
Halver 29, B 10
Halys, Fl. 44, G 6
Ham 25, F 2
Hama 47, B 3
Hamadan 47, C 5
Hamamatsu 49, C 4
Hamar 43, E 4
Hamborn 27, B 8 u. ⓑ
Hamburg (Deutsch. R.) 25, B 8/9 u. ⓓ
Hamburg (U. S. A., Ia.) 12 ⓒ
Hamburg, Neu- (Rio Grande do Sul) 12 ⓚ
Hamd, Wadi-el-, Fl. 47, D 3
Hämeenlinna = Tavastehus 43, E 11
Hamel, Geb. 50, C 5
Hameln 28, A 2
Hamersley-Gebirge 53, C 2
Hamheung 49 ⓓ, B 2
Hamilton, Fl. 60, H 32
Hamilton, O. (Kanada) 57, B 6
Hamilton (Neuseeland) 53, D 8
Hamilton (Schottland) 42 ⓒ
Hamilton (U. S. A., O.) 57, C 5
Hamilton, Fort -, Stadtteil 57 ⓓ
Hamilton, Mount -, Bg. 54 ⓒ
Hamilton, Port -, I. 49 ⓓ, C 2
Hamilton Inlet (Einf.) 54, D 15
Hamilton River, Fl. 56, A 13/14
Hamina 43, E 12
Hamm 27, A 10
Hammáda, Wüste 45, G 3
Hammáda - el - Homra, Ldsch. 14, K 8/9
Hammamet 38, F 4
Hammamet, Golf von - 39 ⓓ, A 6
Hammami, El-, Wüste 51 ⓓ, b 2
Hamme (Belgien) 27, B 3
Hamme (b. Bochum) 27 ⓑ
Hammelburg 28, E 3
Hammer 29, E 9
Hammerfest 43 ⓔ
Hammerstadt 29, E 3
Hammonia 12 ⓚ
Hamont, O. 27, B 6
Hampshire, Gfsch. (England) 41, A 3
Hampshire, New -, St. (U. S. A.) 57, B 7
Hampton-Tafelland 53, D 3
Hamra, Saguiet-el-, Fl. 51 ⓓ, a 3/2
Hamun-Hilmend, Sumpf, 47, C 8
Hamun-i-Maschkil, Sumpf 47, D 8
Hanau 31, A 5
Hangö, O. 43, F 10
Hangö-udd, K. 43, F 10
Hangtschou 48, E 13/14
Han-hai, Ldsch. 45, F/E 10/13
Hanifeh, Wadi- 47, E 5
Hanisch-Insel, Groß- 47 ⓓ
Hanisch-Insel, Klein- 47 ⓓ
Hankau 48, E 12
Han-kiang, Fl. 48, E 12
Hankou 45, F 13
Hanley 42 ⓔ, a 2
Hann, Mount -, Bg. 53, B 3
Hanna, Ldsch. 29, G 7
Hanna, Kleine -, Ldsch. 29, F 6
Hannibal 57, C 3
Hannover, O. (Deutsch. R.) 25, C 8
Hannover (Kanada) 12 ⓒ
Hannover (U. S. A., Pa.) 12 ⓒ
Hannover, Prov. 25, C 7/9
Hannover, Neu-, I. 53, A 5/6
Hannoveraner Wendland, Ldsch. 25, B/C 9/10
Hannover-Insel 58 ⓓ
Hannsdorf, Bahnh. 29, E 6
Hannut 27, C 5
Ha-noi 48, G 11
Hansa (Santa Catharina) 12 ⓚ
Hanság, Ldsch. 34, D 1/2
Hanstholm, K. 42 ⓓ, A 2
Han-tschung 48, E 11
Haparanda 43, C 11
Hapsal 43, F 10
Harbg.-Wilh. = Harburg-Wilhelmsburg 20, C 5
Harborough, Market - 42 ⓔ, b 4
Harbors, Two -, O. 57, A 3
Harburg, Bg. 28, F 1
Harburg, O. 20 ⓓ
Harburg-Wilhelmsburg 25, B 8
Harcourt, Port - 50 ⓕ
Hardanger Fjeld, Geb. 43, E 2
Hardanger Fjord 43, F/E 2
Hardanger Vidden, Ldsch. 43, E 2/3
Hardegg 32, A 11
Harderwijk 25, C 4
Hardinxveld, O. 27, A 4
Hardt, Geb. (Baden) 31, E 5/6
Hardt, Geb. (Pfalz) 31, C/B 3/4
Hargitta, Bg. 34, E 10
Hargitta-Gebirge 34, E 10
Harib, El- 51 ⓓ, a 3
Harinvliet, Fl. 27, A 3
Harir, Dschebel-, Bg. 47 ⓓ
Harlem River, Fl. 57 ⓐ
Harlingen 25, B 4
Harper 51 ⓐ, f 3
Harrar 51, B 11
Harrisburg 57, B 6
Harrison 57 ⓐ
Harrysmith 51, I 8
Harsefeld, O. 20 ⓓ
Harta, Klein- 12 ⓔ
Hartberg, O. 30, E 10
Härtfeld, Ldsch. 31, D 8
Hartford 57, B 7
Hartha 28, C 9
Hartland Head, K. 42 ⓓ, E 4
Hartlepool 42 ⓓ, C 6
Harvard, Mount -, Bg. 56, D 5
Harwich 42 ⓐ, E 7
Harz, Geb. 28, B 4/6
Harzburg, Bad - 28, B 5
Harzgerode 28, B 6
Hasa, El-, Ldsch. 47, D 5
Hasbrouck Heights, O. 57 ⓐ
Hase, Fl. 25, C 6/7
Haselbach, Fl. 31, C 9
Haseldorf 12 ⓕ
Hasenpot 43, G 9
Haskowo 37, C 7

GOTTFRIED WILHELM LEIBNIZ BIBLIOTHEK
NIEDERSÄCHSISCHE LANDESBIBLIOTHEK
Signatur: Bibliothek des Ernestinum Celle, K 1, [291] - 13
PUBLIC DOMAIN

Haslach 31, E 4
Hasli-Tal 33, C 6
Haspe 27, B 9
Haspingau, Ldsch. 27, C 4/5
Haßberge, Geb. 28, E 4/5
Hasselfelde 28, B 5
Hasselt (Belgien) 27, C 5
Hasselt (Niederl.) 25, C 5
Haßfurt, O. 28, E 5
Haßloch 31, C 4
Hastings (England) 42 ⓔ, E 7
Hastings (Neuseeland) 53, E 8
Hastings (b. Neu-York) 57 ⓐ
Hastings (U. S. A., Neb.) 57, B 2
Ha-tinh 48, H 11
Hatschinohe 49 ⓐ, A 5
Hätschu 49 ⓐ, B 2
Hátszeg 34, F 7
Hatt. = Hattenheim 27, D 11
Hatteras, Kap - 57, C 6
Hattersheim 27, D 11
Hattingen 27, B 9 u. ⓑ
Hatvan 34, D 4
Hatzfeld, O. 34, F 5
Hauenstein, Bg. 33, B 5
Haugesund, O. 43, F 1
Haupt-Graben, Fl. 25, C 11/12
Haupt-Kordillere, Geb. 58, K/M 4/3
Hauptkordillere, Kolumbische-, Geb. 58, C/B 2/3
Haura, O. (Arabien) 47, G5
Haura, Stadtteil v. Kalkutta 48 ⓕ
Hauraki-Golf 53, D 8
Hauran, Dschebel-, Bg. 47, C 3
Hauran, Wadi- 47, C 3/4
Hausruck, Geb. 30, D 8
Haussa, V. 50, D 5
Haute-Joux, Geb. 33, C 2
Hautes-Fagnes, Ldsch. 25, E/F 4
Hauteurs-de-la-Gâtine, Geb. 41, C 3
Havana (Cuba) 54, G 12
Havel, Fl. 25, B/C 11/12
Havelberg, O. 25, C 11
Havelland, Ldsch. 25, C 11/12
Haven, New - 57, B 7
Havre 14, F 7
Havre, Le - 41, B 4
Hawaii, I. 53 ⓓ
Hawaii-Inseln 62, E/F 6/7
Hawaii-Naturschutz-Park 53 ⓔ
Hawaii-Rücken 62, E 6/7
Hawke-Bai 53, D 8
Hay 53, D 5
Hayingen 27, F 7
Haynau 29, C 4
Hay River, Fl. 53, C 4
Hazeb. = Hazebrouck 25, E 1
H. B. = Hell-Berge 25, C 10
H. B. = Hüttener Berge 25, A 8
H. Bl. = Heiligenblut 32, B 8
He. = Heidelberg 20, E 5
Hearst-Land 5 ⓓ
Heath Point, O. 57, A 9
Hebriden, In. 42 ⓐ, B/A 3
Hebriden, Neue -, In. 53, B 7/8
Hebron 54, D 14
Hech. = Hechingen 32, A 4
Hechingen 31, E 5
Hecla-Straße 60, E 34
Hedland, Port - 53, C 2
Hedschas, Ldsch. 47, D/E 3
Heerlen 27, C 6
Heeßen 27, A 10
Hegau, Ldsch. 31, F 5
Hegyalja, Geb. 34, C 6
Hegyes, Bg. 34, E 6
Heiberg-Land, Axel- 60, B/C 35
Heid. = Heidelberg 24, E 5
Heide, Ldsch. (Banat) 12 ⓔ
Heide, Ldsch. (Siebenb.) 12 ⓕ
Heide, O. 25, A 8
Heidekrug 26, A 9
Heidelberg, O. 31, C 5
Heide-Moor-Gürtel 20, D/C 3/4
Heide-Naab, Fl. 28, E/F 7/8
Heidenau 28, D 11
Heidenheim 31, D 8
Heidingsfeld, O. 31, B 7
Heiduk, Neu- 29 ⓓ
Heijo 49 ⓔ, B 2
Heikura 43, A 11
Heil 30, E 7
Heil. = Heiligenstadt 25, D 9
Heilbronn 31, C 6
Heilige-Kreuz-Bai 60, E/F 8/7
Heiligenbeil 26, B 7
Heiligenblut (H. Bl.) 32, B 8
Heiligendamm, O. 25, A 10
Heiligenhafen 25, A 10
Heiligenkreuz (H. Kr.) (Niederösterr.) 30, D 11
Heiligenkreuz (H. Kreuz), (Ungarn) 34, C 3
Heiligenstadt (Eichsfeld) 28, C 4
Heiligenstadt (Oberfranken) 31, B 10
Heiliges Kap 60, D 12
Heilige Straße 37 ⓓ
Heilsberg, O. 26, B 8
Heimbach, O. 27, C 7
Heimgarten, Bg. 31, F 10
Heimtal, O. (Estland) 12 ⓓ
Heimtal, O. (Ukraine) 12 ⓑ
Heinersdorf 24 ⓐ
Heinola 43, E 12
Heinrichsw. = Heinrichswalde 26, A 9
Heinsberg, O. 27, B 7
Heisingen 27 ⓑ
Heißen 27 ⓑ
Hekla, Bg. 14, C 3
Hela, Halb-I. 26, B 6
Hela, O. 26, B 6
Helbe, Fl. 28, C 5/6
Helbra 28, B 6
Heldburg, O. 28, E 5
Helder 25, C 3
Heldrungen 28, C 6
Heldsdorf 12 ⓕ
Helena (U. S. A., Ark.) 57, D 3
Helena (Mon.) 56, B 4
Helena, Sankt-, I. 50, G 4
Helena-Bai, Sankt- 51, K6
Helenendorf 44, G 9
Helens, Saint - 42 ⓔ, a 2
Helgoland, I. 25, A 6
Heliakmon, Fl. 37, C 5/6
Helier, Saint- 42 ⓓ, F 5
Helikon, Bg. 37 ⓒ, b 1/2
Hell-Berge = H. B. 25, C 10
Hellenthal, O. 27, D 7
Heller (Flugplatz b. Dresden) 26 ⓑ
Hellesylt 43, D 2
Hellevoetsluis 27, A 3
Hellweg, Ldsch. 27, A 10/11
Helme, Fl. 28, B/C 4/6
Helmond 27, B 6
Helmstadt 31, B 7
Helmstedt 28, A 6
Helpter-Berg 26, C 1
Helsingborg 43, G 5
Helsingfors 43, E 11
Helsingör 42 ⓓ, B 6
Helsinki 43, E 11
Helsö, I. 43, F 9
Heltau 12 ⓕ
Hemse 43, G 8
Henares, Fl. 39, B 5
Hendaye 41, E 3
Hendon (Vorort v. London) 42 ⓑ
Hengelo 25, C 5
Henndorf 12 ⓕ
Hennegau, Ldsch. 25, E 2/3
Hennegau, Prov. 29, C/D 2/3
Henningdorf 12 ⓕ
Henrichenburg 27, A 9
Henrietta, I. 60, C 10
Henrietta-Maria, Kap - 60, G 34
Henry, Kap - 57, C 6
Heppendorf 27, C 8
Heppenheim 31, B 5
Her. = Herenthals 25, D 3
Heraclea, Ru. 38, D 7
Heras, Las - 58 ⓐ
Herat 47, C 8
Hérault, Fl. 41, E 5
Herb. = Herborn 25, E 7
Herbern 27, A 10
Herbertown 53, B 5
Herborn 27, C 11
Herculanum, Ru. 38 ⓒ
Herd. = Herdecke 27, B 9
Hereford 42 ⓔ, b 2
Herenthals 27, B 4
Herford 25, C 7
Hericourt 33, A 3
Heringen 28, C 5
Heringsdorf 26, C 2
Heri-Rud, Fl. 47, C/B 7/9
Heri-Rud, O. 48, E 2
Herisau 33, B 8
Herkulesbad 34, G 7
Hermanméstetz 29, E 4
Hermannstadt, O. 34, F 9
Hermannstadt, Verw.-Bez. 34, F 8/9
Hermeskeil 27, E 8
Hermosillo 56, F 4
Hermsdorf 29, D 4
Hermsdorf, Nieder- 29, D 5
Hermúpolis 37, E 7
Hermus, Fl. 37, D 9/8
Hernád, Fl. 34, C/D 5/6
Hernandaria (Paraguay) 59, B 5
Hernandarias (Argentin.) 59, C 4
Herne 27, A 9
Herning 42 ⓓ, B 2
Hernösand, O. 43, D 7
Herrenalb, O. 31, D 4
Herrenberg, O. 31, D 5
Herrenhausen 28, A 3
Herren-Spitze, Drei-, Bg. 30, E 7
Herrnhut 29, C 2
Herrnskretschen 29, D 1
Herrnstadt 29, B 6
Herrsch. = Herrsching 31 E/F 10
Hersbruck 31, B 10
Herschel-Insel 60, E 3
Hersfeld, O. 28, D 3
Herstal, O. 27, C 6
Herten 27, A 9
Hertford 42 ⓔ, c 4
Herval, Serra do -, Geb. 59, C 5
Herve 27, C 6
Hervey-Bai 53, C 6
Herxheim 31, C 4
Herz. = Herzogenrath 27, C 7
Herzberg, O. (a. Harz) 28, B 4
Herzberg (a. d. Schwarzen Elster) 28, B 10
Herzegowina, Ld. 37, B3/4
Herzog-Alexander-von-Württemberg-Kanal (H. A. v. W.-Kan.) 44, D 7
Herzogenaurach 31, B 9
Herzogenburg, O. 30, D 10
Herzogenbusch 27, A 5
Herzogenrath (Herz.) 27, C 7
Herzogsdorf 12 ⓔ
Herzogstand, Bg. 31, F 10
Hessel-Berg 31, C 9
Hesselö, I. 35, A 1
Hessen, Freist. 25, E/F 7/8
Hessen, Ober-, Prov. 25, E 7/8
Hessen-Nassau, Prov. 24, D 4/5
Hessisches Bergland 20, D 5
Hessische Senke 20, D 5
Hessisches Hügelland 31, B 4
Heßler 27 ⓑ
Het Ij, Fahrwasser 25 ⓒ
Hettingen, Groß- 27, F 7
Hettstedt 28, B 7
Heu-Berg (b. Wien) 32 ⓐ
Heu-Berg, Hochfläche (Schwaben) 31, E 5
Heuchel-Berg 31, C 5/6
Heumar 27, C 9
Heusch. = Heuscheuer, Geb. 26, F 4
Heuscheuer, Große-, Bg. 29, E 5/6
Heuscheuer-Gebirge 29, D/E 5
Hêve, Cap-de-la- 41, B 4
Heves, Kom. 34, D 4/5
Heves, O. 34, D 5
Heyst 27, B 4
H. Höw. = Hohen-Höwen, Burg 33, A 7
Hi. = Hirschberg, O. 35, D 3
Hibbing 57, A 3
Hida-Kette, Geb. 49 ⓔ, B 4
Hiddensee, I. 25, A 12
Hideka-Gebirge 49 ⓔ, A 5
Hieflau 32, B 10
Hietaniemi 43, B 10
Highland Park 57, B 4
High Mount, Bg. 57 ⓐ
Hilchenbach, O. 27, C 11
Hild. = Hildburghausen 25, E 9
Hild. = Hildesheim 24, C 5
Hildburghausen 28, E 5
Hilden 27, B 8
Hildesheim 28, A 3
Hildesheimer Wald, Geb. 28, A 3
Hill. = Hilleröd 43, H 5
Hille 47, C 4
Hilleröd 42 ⓓ, C 6
Hillesheim 27, D 8
Hillsboro 57, D 2
Hilmend, Fl. 47, C 9/8
Hilo 53 ⓐ
Hilpoltstein 31, C 10
Hils, Geb. 28, B 3
Hilsbach, O. 31, C 5
Hilv. = Hilversum 25, C 4
Hilvarenbeek 27, B 5
Hilversum (Hilv.) 25, C 4
Him. = Himedschi 49 ⓔ, C 3
Himalaja, Geb. 48, E/F 5/8
Himmel-Berg 42 ⓓ, B 3
Himmerland, Ldsch. 42 ⓓ, B 3
Hinckley 42 ⓔ, b 3
Hind. = Hindenburg 29, E 10
Hindenburg 29 ⓐ
Hindó, I. 44, B 2
Hindukusch, Geb. 48, D 3/4
Hindustan, Tiefebene 48, F 5/7
Hingo, Fl. 47, D 9
Hinlopen-Straße 60, C 23/22 u. ⓑ
Hinterindien 45, G/H 11/12
Hinterindischer Gebirgsknoten 45, F/G 11/12
Hinterpommern, Ldsch. 26, C/B 2/6
Hinterrhein, Fl. 33, C 8
Hippolyte, Saint - 33, B 3
Hirosaki 49 ⓔ, A 5
Hiroschima 49 ⓔ, C 3
Hirsch, Weißer-, O. 26 ⓕ
Hirschau 31, B 11
Hirschberg, O. (Böhmen) 29, D 2
Hirschberg (a. Saale) 28, E 7
Hirschberg (Schlesien) 29, D 4
Hirshals, K. 42 ⓓ, A 3
Hirson 41, B 6
Hirsowa 37, A 9
Hissar, Anadoli- 37 ⓐ
Hissar, Rumili- 37 ⓐ
Hissar-Gebirge 48, D 3
Hit 47, C 4
Hitchin 42 ⓔ, c 4
Hitteren, I. 43, D 3
Hitzacker, O. 25, B 10
Hitzdorf 27, B 8
Hjelmar-See 43, F 6
Hjelmen-Fjeld 43, E 1
Hjerpen 43, D 5
Hjerting 42 ⓓ, C 2
Hjörring 42 ⓓ, A 3
H. K. = Hohen-Krähen, Burg 33, A 7
H.-Kr. = Heiligenkreuz (Niederösterr.) 30, D 11
Hld. = Hildesheim 20, C 5/6
Hlinsko 29, E 4
Hluxt 43, H 12
Hoachanas 51, H 6
Hoangho, Fl. 45, F 11/13
Hoang-ho, Alter Flußlauf des - 48, E 13
Hobart 53, E 5
Hoboken (Belgien) 27, B3
Hoboken, Stadtteil von Neu-York 57 ⓐ
Hoboken, West - (Stadtteil von Neu-York) 57 ⓐ
Hobro 42 ⓓ, B 3
Hochalp-Spitze, Bg. 32, B/C 9
Hochebene der Schotts 39 ⓓ, B/A 3/4
Hochemmerich 27, B 8 u. ⓑ
Hochf. = Hochfeiler, Bg. 32, C 7
Hochfeiler, Bg. 30, F 6
Hochfeld, Bg. 31, E 2
Hochfeld, O. 12 ⓕ
Hochfläche, König-Haakon-VII.- 5 ⓒ
Hoch-Golling, Bg. 32, B 9
Hochkirch 29, C 2
Hochkönig, Bg. 32, B 9
Hochland, I. 43, E 12
Hochland, Bg. 47, F 5
Hochlande, Geb. 42 ⓔ, B 4/5
Hochlande, Nordwestliche-, Geb. 42 ⓔ, B/A 4
Hoch-Rhein, Fl. 20, F 4/5
Hochschwab, Geb. 32, B 10/11
Hochspeyer 31, C 3
Höchst 31, A 5
Höchstädt (a. Donau) 31, D 9
Höchstadt (Oberfranken) 31, B 9
Hochstadt (Ukraine) 12 ⓑ
Hochsträß, Ldsch. 31, E 7
Hoch-Tor, (H. T.) Bg. 32, B 10
Hochvogel, Bg. 33, B 10
Hoch-Wald, Geb. 30, C 1/2
Hockenheim 31, C 5
Hockerland, Ldsch. 26, C 7/8
Hod. = Hodeida 50, D 9
Hodeida 47, G 4
Hódmezö-Vásárhely 34, E 5
Hodna, Schott-el-, See. 39 ⓓ, A 4/5
Hodolein 29, F 7
Hodsagh 12 ⓔ
Hoek van Holland, O. 27, A 3
Hof 28, E 7
Hoff 26, B 2/3
Hoffnung, Kap der Guten -, K. 50, I 6
Hoffnung-Insel 60 ⓑ
Hof-Gastein 30, E 8
Hofgeismar 28, C 2
Hofheim (b. Frankfurt a. M.) 27, D 11
Hofheim (Unterfranken) 28, E 4
Hofrah 51, B 7
Hofstede 27 ⓑ
Hofuf, El-, O. 47, D 5
Höganäs, O. 43, G 5
Högvads, Fl. 42 ⓓ, A 7/6
Höhe, Die-, Geb. 27, D 11
Hohe Acht, Bg. 27, D 9
Hohe Eifel, Geb. 27, D8/9
Hohe Eule, Bg. 29, D 5
Hohe Haide, Bg. 29, E 7
Hohe Mark, Bg. 27, A 9
Hoheneibe 29, D 4
Hohenfriedeberg, O. 29, D 5
Hohenfurth 30, D 9
Hohen-Höwen (H. Höw.), Burg 33, A 7
Hohen-Krähen (H. K.), Burg 33, A 7
Hohenlimburg 29, B 10
Hohenlinden (b. München) 30, D 6/7
Hohenlinden (Oberschles.) 29 ⓐ
Hohenloher Ebene 31, C 6/7
Hohenmauth 29, F 5
Hohensalza 26, D 6
Hohenschwangau, Schl. 31, F 9
Hohenstadt 29, F 6
Hohenstaufen, Ru. 31, D7
Hohenstein, Bg. 31, B 10
Hohenstein, O. 26, C 8
Hohenstein-Ernstthal, O. 28, D 9
Hohentwiel, Bg. 31, F 5
Hohenzollern, Ld. 31, E 5/6
Hohenzollern, Schl. 31, E 5
Hohenzollern-Kanal 26, D 1
Hoher Atlas, Geb. 39 ⓓ, B 2/3
Hoher Hagen, Bg. 28, C 4
Hohe Rhön, Geb. 28, D/E 3/4
Hoher Ifen, Bg. 33, B 10
Hoher Iserkamm, Geb. 29, D 3
Hoher Lands-Berg 31, B 8
Hoher Pleißen-Berg 32, B 6/7
Hoher Randen, Bg. 33, A 7
Hoher Steig, Bg. 31, C 8
Hohen-Stoffeln, Bg. 33, A 7
Hohe Salve (H. S.), Bg. 32, B 8
Hohes Gesenke, Bg. 29, E 7
Hohes Rad (H. R.), Bg. 26, F 3
Hohes Venn, Geb. 27, C 6/7
Hohe Tauern, Geb. 32, B 8/9
Hohlfels, O. 27, E 7
Hohneck, Bg. 31, E 2
Hokkaido, I. 49 ⓔ, A 5/6
Ho-kou 48, C 12
Holbäk 42 ⓓ, C 5
Holderness, Ldsch. 42 ⓔ, a 4
Hollabrunn, Ober- 30, D 11
Holland, St. 25, D/E 2/3
Holland, Preußisch-, O. 26, B 7
Hollandia 53, A 5
Holl. Diep = Holländisches Diep, Fl. 27, A 3/4
Höllen-Gebirge 32, B 9
Höllen-Tal 31, F 3/4
Hollerich 27, E 7
Holleschau 29, G 8
Hollfeld, O. 28, F 6
Hollywood, Stadtteil von Los Angeles 56 ⓑ
Holm-See 43, D 6
Holstebro 42 ⓓ, B 2
Holstenborg 60, E 31
Holsterhausen 27 ⓑ
Holt. = Holtenau 25, A 9
Holten 27 ⓑ
Holtenau (Holt.) 25, A 9
Holungkiang 48, B 13/15
Holyhead, O. 42 ⓔ, D 4
Holzgau 33, B 10
Holzhausen 24 ⓑ
Holzkirchen 31, F 11
Holzminden 28, B 2
Homberg, O. (b. Duisburg) 27, B 8 u. ⓑ
Homberg, O. (Prov. Hessen-Nass.) 28, C 2
Homburg, O. (Pfalz) 27, F9
Homburg, Bad - 30, B 3
Homburg v. d. Höhe, Bad- 27, D 12
Home-Bai 60, E 32
Homel 44, E 6
Homonna 34, C 6
Homra, Bg. 50, C 6
Homra, Hammáda-el-, Ldsch. 14, K 8/9
Homs 47, C 3
Honan 48, E 12
Honda 58, B 2
Hondo, I. 49 ⓐ, C/B 3/5
Hondsrug, Ldsch. 25, C 5
Honduras, St. 54 ⓐ, b 3/4
Honduras, Britisch-, Kol. 54 ⓔ, a 3
Honduras, Golf von - 54 ⓐ a 4
Honduras, Kap - 54 ⓔ, a 5
Hönefossen 43, E 4
Honfleur 41, B 4
Höngen 27, C 7
Hong-kong 48, G 12
Hönnef 27, C 9
Hönningen 27, C 9
Honolulu 53 ⓔ
Hont, Kom. 34, D 3/4
Hont, De-, Meeresteil 27, B 1
Höntrop 27 ⓑ
Hood, Mount -, Bg. 56, B 2
Hoofden, Die - (Meeresteil) 20, C 2/3
Hooge, I. 25, A 7
Hoogeveen, O. 25, C 5
Hoogstraeten, O. 27, B 4
Hoorn, O. (Holland) 25, C 4
Hoorn, Kap - 58 ⓐ
Hoosac-Kette, Geb. 57, B 7
Hopei, Prov. 48, D 13
Horb 31, E 5
Hörde 29, B 10
Hordel 27 ⓑ
Horepnik 29, E 3
Horgen 33, B 7
Hořitz 29, E 4
Hormus, Straße von - 47, D 7
Horn, O. (Lippe) 28, B 1
Horn, O. (Niederösterreich) 30, D 10
Horn-Afvan, See 43, B 7/8
Horn-Berg (Mähren) 29, F 6
Horn-Berg (Württemberg) 31, C/D 8
Hornburg 28, A 5
Horneburg 20 ⓓ
Hornell 57, B 6
Hornisgrinde, Bg. 31, D 4
Horodenka 34, C 10
Horowitz 28, F 11
Hörsel, Fl. 28, C/D 4/5
Hörsel-Berg 28, D 4
Horsens 42 ⓓ, C 3
Horsham 12 ⓚ
Horst, O. (b. Gelsenkirchen) 27 ⓑ
Horst, O. (Niederlande) 27, B 7
Horst, O. (b. Steele) 27 ⓑ
Horste-Insel 58 ⓐ
Horstermark, O. 27 ⓑ
Horta 50 ⓒ
Horten 43, F 4
Hortobagy, Fl. 34, D 6
Hosszurét, Sumpf 34, C 6
Hotzenplotz, Fl. 26, F 5
Hotzenplotz, O. 29, E 8
Hotzenwald, Ldsch. 31, F 3/4
Houghton 57, A 4
Houston 57, E 2
Hövel 27, A 10
Hövelhof 27, A 12
Howe, Kap - 53, D 5/6
Howe-Insel, Lord- 53, D 6
Höxter 28, B 2
Hoy, I. 42 ⓔ, A 5
Hoya 25, C 8
Hoyer 42 ⓓ, D 2
Hoyerschleuse 42 ⓓ, D 2
Hoyerswerda 26, E 2
H. R. = Hohes Rad, Bg. 26, F 3
Hradisch, Prov. 34, B 2/3
Hradisch, Ungarisch-, O. 34, B 2
Hrbeny, Geb. 29, F 1
Hrochowteinitz 29, E 4
Hronow 29, E 5
H. S. = Hohe Salve, Bg. 32, B 8
Hsingan 45, F 12
Hsinminting 49 ⓐ, A 1
Hsitsang, Ldsch. 48, E6/8
Hsiujen 49 ⓐ, A 1
Hsü-tschou 48, E 13
H. T. = Hoch-Tor, Bg. 32, B 10
H. Tw. = Hohentwiel, Bg. 33, A 7
Hu. = Huddersfield, O. 42 ⓔ, D 6
Hualiaga, Fl. 58, E 2

GOTTFRIED WILHELM LEIBNIZ BIBLIOTHEK
NIEDERSÄCHSISCHE LANDESBIBLIOTHEK
Signatur: Bibliothek des Ernestinum Celle, K 1, [292] - 14
PUBLIC DOMAIN

Huambo 51, F 6
Huancavelica 58, F 2
Huancayo 58, F 2
Huánuco 58, F 2
Huanzo, Cordillera de -, Geb. 58, F 3
Huascan, Bg. 58, E 2
Huascan, Nevado de -, Bg. 54, K 13
Huasco 59, B 1
Hubertusburg 28, C 9
Hubli 48, H 5
Huckingen 27, B 8 u. ⓑ
Hucknall 42 ⓔ, a 3
Huddersfield, O. 42 ⓔ, a 3
Hudiksvall 43, E 7
Hudson, Fl. 57, B 7
Hudson-Bai 54, C/D 12/13
Hudsonbai-Länder 54, D 10/12
Hudson River, Fl. 57 ⓔ
Hudson-Straße 54, C 13/14
Huß 48, H 11
Huelva 39, D 3
Huesca 39, A 6
Huesear 39, D 5
Hüffenhardt 31, C 6
Hughenden 53, C 5
Hugli, Fl. 48, G 7
Hugli, River -, Fl. 48 ⓑ
Hugo 57, D 2
Huguenot 57 ⓐ
Hühnerwasser, O. 29, D 2
Huila, Nevado de -, Bg. 58, C 2
Hulne, Fl. 41, B/C 4/3
Huja, I. 35 ⓑ
Hull 42 ⓔ, a 4
Hüllen 27 ⓑ
Hulst 27, B 3
Hultschin 29, F 9
Hultschiner Ländchen 29, F 8/9
Humatta 59, B 4
Humbe 51, G 6
Humber, Fl. 42 ⓔ, a 4/5
Humboldt, O. 59, B 6
Humboldt-Fluß 56, C 3
Humboldt-Gletscher 60, C 32/31
Hümling, Geb. 25, C 6
Humpoletz 29, F 3
Hunafloi, MB. 60, E 28 u. ⓓ
Hu-nan, Prov. 48, F 11/12
Hundsfeld, O. 29, C 7 u. 26 ⓐ
Hundskopf, Großer -, Bg. 31, E 4
Hunedoara, Verw.-Bez. 34, F 7/8
Hünersedel, Bg. 31, E 3
Hünfeld, O. 28, D 3
Hungen 28, E 1
Hungersburg 43, F 13
Hungersteppe, Ldsch. 48, B 3/4
Hungtschung 49 ⓔ, A 3
Hüningen 33, A 5
Hüninger Seitenkanal 31, F 2/3
Hunse, Fl. 25, B/C 5/6
Hunsrück, Geb. 27, E/D 8/10
Huntdington (Mittel-england) 42 ⓔ, b 4
Hunte, Fl. 25, C 7
Hunter-Inseln 53, E 5
Huntingdon (Westvirgin.) 57, C 5
Huntsville 57, D 4
Hunyadi-Quelle 34 ⓐ
Huon-Golf 53, A 5
Huon-Insel 53, B 7
Hu-pe 48, E 12
Hurd-Tief 42 ⓐ, F 5
Huron, O. 57, B 2
Huron-See 57, A/B 5
Huschi 35, F 10
Husiatyn 35, E 9
Hussowitz 29, G 6
Hüsten 29, B 10
Husum 25, A 8
Huszt 34, C 8
Hutchinson 57, C 2
Hu-to-ho, Fl. 48, D 12/13
Hüttenberg, O. 30, F 9
Hüttener Berge (H. B.) 25, A 8
Hutwil 33, B 5
Huy 27, C 5
Huy-Wald, Geb. 28, B 5/6
Huzaingo 59, B 4
Hven, I. 42 ⓓ, C 6
Hwai-an 48, E 13
Hwai-ho, Fl. 48, E 13/12
Hwai-jang-schan, Geb. 48, E 12
Hwang-ho, Fl. 48, E/D 9/13
Hybläisches Bergland 38, F 6
Hydra, I. 37, E 6 u. ⓔ, e 2
Hyères 41, E 7
Hyèrische Inseln 41, E 7
Hym. = Hymettos, Bg. 37 ⓔ, e 2

I

Ianow 26, A 12
Ibadan 51, B 3
Ibague 58, C 2
Ibanschi 51, D 7
Ibar, Fl. 37, B 5
Ibarra 58, C 2
Ibb 47 ⓔ
Ibbenbüren 25, C 6
Iberisches Meer 39, E/D 4/7
Iberisches Randgebirge 39, A/B 5/6
Ibi 50 ⓖ
Ibicuhy, Rio -, Fl. 59, C/B 5/4
Ibiza, I. 39, C 7
Ibiza, O. 39, C 7
Ibl 47, F 4
Iblal, Dschebel-bu-, Bg. 39 ⓓ, B 2/3
Ibra 47, E 7
Iburg 25, C 7
Ica, Fl. 58, C/D 2/4
Ica, O. 58, F 2
Icht. = Ichtershausen 28, D 5
Ichtiman 37, B 6
Ida, Bg. (Kleinasien) 37, D 8
Ida, Bg. (Kreta) 37, F 7
Idaho, Terr. 56, C 3/4
Idar, O. 31, B 2
Idar-Kopf, Bg. 30, C 2
Idarwald, Geb. 31, B 2
Idda 51, B 4
Iddi 51, B 11
Idenburg River, Fl. 49 ⓑ, F 10/9
Idensalmi 44, C 5
Idjen-Gebirge 49 ⓔ
Idria 37, A 2
Idria, Ober- 32, C/D 9/10
Idro 32, D 6
Idro, Lago d'-, See 33, E 10/11
Idstedt 42 ⓓ, D 3
Idstein, O. 27, D 11
Ifen, Hohen-, Bg. 33, B 10
Iferten 33, C 3
Ifni 39 ⓓ, C 1
Igel, Fl. 34, B 1'
Igen, Magyarisch- 12 ⓕ
Ighargar, Wadi-, Fl. 50, C 5
Igidi, Wüste 50, C 4
Iglau, Fl. 35, E 3/4
Iglau, O. 29, F 4
Iglau, Verw.-Bez. 34, B 1
Iglawa, Fl. 34, B/C 1'/1
Iglesias 38, E 3
Iglesiente, Bergland von- 38, E 3
Igli 14, I 6
Ignacio 59, B 4
Iguapé 59, A 6
Iguazú, Itio -, Fl. 59, B 5
Iguazú-Fälle 59, B 5
Ihla, Bg. 34, B 5
Ihle, Fl. 28, A 7/8
Ihle-Kanal 28, A 7/8
Ihna, Fl. 26, C 3/2
Ijmuiden 25, C 3
Ijo, Fl. 43, C 13/11
Ijssel, Fl. 20, C 4/3
Ijuhy 58, I 6
Ikatta, Fl. 51, D 7/6
Ikopa, Fl. 51, G 12
Ilaman, Bg. 50, C 5
Ilanz 33, C 8
Île-de-France, Prov. 41, B 5
Ilek, Fl. 44, E 11/10
Ilezk 44, E 11
Ilfeld, O. 28, B 5
Ilheos 58, F 10
Ili, Fl. 48, C 6/5
Ilias, Bg. 37 ⓑ
Ilim, Fl. 60, G 15
Ilinissa, Bg. 58, D 2
Ilissos, Fl. 37 ⓓ
Ilkeston 42 ⓔ, b 3
Ill, Fl. (z. Rhein, Elsaß) 31, F/D 2/3
Ill, Fl. (z. Rhein, Vorarlberg) 33, C/B 10/9
Ill, Fl. (z. Rhone) 33, D 5
Illampu, Bg. 58, G 4
Illapel 59, C 1
Iller, Fl. 31, G/E 8
Illimani, Bg. 58, G 4
Illinois, Fl. 56, C/D 9/8
Illinois, St. 57, B 3/4
Illkirch 31, D 3
Ilm, Fl. (z. Donau) 31, E/D 10/11
Ilm, Fl. (z. Saale) 30, A/B 5/6
Ilmenau, Fl. 25, B/C 9
Ilmenau, O. 28, D 5
Ilmen-See 44, D 6
Ilo 51, A 3
Iloilo 49 ⓑ, C 6
Ilorin, Ldsch. 51, B 3
Ilorin, O. 51, B 3
Ilova, Fl. 34, F 2/1
Ilque, Bahia -, O. 12 ⓖ
Ilse, Fl. 28, A/B 5
Ilsede, Groß- 28, A 4
Ilsenburg 28, B 5
Ilz, Fl. 32, A 9
Ilza 26, E 9
Iman, Fl. 49 ⓐ, A'4/3
Imandra-See 43, B/A 15
Imatra-Fall 43, E 13
Imbros, I. 37, C 7
Imier, Saint- 33, B 3
Immendingen 31, F 5
Immenstadt 31, F 8
Imola 32, E 7
Imperia 32, F 4
Imperial, Rio -, Fl. 12 ⓖ
Imran, Ras-, K. 47 ⓐ
Imst 32, B 6
Inagua, I. 56, G 12
Incahuasi, Bg. 59, B 2
Indals-Elf, Fl. 43, C/D 6/7
Inderskoje-See 44, F 10
India, Bassas de -, In. 51, H 10
Indiana, St. 57, B 4
Indianapolis 57, C 4
Indigirka, Fl. 60, E 11
Indisch-australisches Becken 62, H/I 1/2
Indischer Ozean 5 ⓑ
Indjija 12 ⓔ
Indochina 62, E/F 2
Indragiri, Fl. 49 ⓑ, F 2
Indre, Fl. 41, C 4
Indur 48, G 5
Indus, Fl. 48, E/G 6/3
Ineboli 47, A 2
Ines, Santa-, I. 58 ⓐ
Ineu, P. 34, D 9
Ingbert, Sankt- 31, C 2
Ingelheim 31, B 4
Ingermanland, Ldsch. 44, D 5/6
Ingoda, Fl. 48, A 12/13
Ingolstadt 31, D 10
Ingweiler 31, D 2/3
Inhambane, Ldsch. 51, H 9/10
Inhambane, O. 51, H 10
Inhaúma, Ensenada de -, MB. 58 ⓑ
Inirida, Fl. 58, C 3/4
Inn, Fl. 30, F/D 4/8
Inner-South-Head, K. 53 ⓓ
Innerste, Fl. 28, B/A 4
Innichen 32, C 8
Innsbruck 32, B 7
Inn-Tal, Ober- 30, E 5/6
Inn-Tal, Unter- 30, E 6/7
Inongo 51, D 6
Inovez-Gebirge 34, C 2
In-Salah 50, C 5
Ins. Bg. = Insels-Berg 25 E 9
In-schan, Geb. 48, C 11/12
Insel-Kordillere, Geb. 58 ⓐ
Insels-Berg (Ins. Bg.) 25, E 9
Inster, Fl. 26, B 10/9
Insterburg 26, B 9
Int. = Interlaken 32, C 3
Interlaken 33, A 2
Invercargill 53, E 7
Inverness, O. 42 ⓐ, B 4
Investigator-Straße 12 ⓚ
Inyati 51, G 8
Ióna, I. 42 ⓓ, B 3
Ionia 57, B 4/5
Ionisches Meer 14, H 10
Iowa, St. 57, B 3
Ipané, Rio -, Fl. 59, A 4
Ipek 37, B 5
Ipolyság 34, C 3
Iporanga 59, A 6
Ipswich (Australien) 53, C 6
Ipswich (England) 42 ⓔ, D 7
Iquique 62, I 11
Iquitos 58, D 3
Ir. = Ironton 57, C 5
Irak (brit. Mandat) 47, C 3/5
Irak-Adschmi, Ldsch. 47, C 6
Irak-Arabi, Ldsch. 47, C 5
Iran, Hochfläche von- 14, H/I 16/17
Irangi, Ldsch. 51, E 9/10
Irawadi, Fl. 48, F/H 9
Irazu, Vulkan 56, I 10
Irbit 44, D 12
Iremel, Bg. 44, E 11
Iren, V. 19 ⓐ
Irene 59, D 3
Iren-See 48, C 12
Irgis, Fl. 44, F 11/12
Irgis, O. 48, B 2
Irgis, Großer -, Fl. 44, E 10/9
Irharhar, Wadi- 14, K 8
Iringa 51, E 10
Irische See 42 ⓓ, D 4/5
Irkut, Fl. 60, H 15
Irkut, O. 48, A 10
Irkutsk 60, H 15
Irland, I. 42 ⓔ, D/C 2/3
Irland, Neu-, I. 49 ⓑ, F 12
Irmak, Kisil-, Fl. 14, H/G 13/14
Ironton (Ir.) 57, C 5
Irtisch, Fl. 45, D 9
Irtisch, Schwarzer -, Fl. 48, B 7
Irumu 51, C 8
Irun 39, A 6
Irvington 57 ⓔ
Isabel 53, A 6
Isabel, Santa- (Amazonas) 58, D 4
Isabel, Santa- (Fernando Pó) 51, C 4
Isabel, Santa- (La Pampa) 59, D 2
Isafjord, O. 60 ⓓ
Isar, Fl. 30, D/C 6/7
Isar-Tal 31, F 10/11
Ischewsk 44, D 10
Ischia, I. 38, D 5
Ischim, Fl. 45, D 8
Ischim, O. 14, D 20
Ischinomaki 49 ⓐ, B 5
Ischl (a. Traun) 30, E 8
Ischtip 37, C 6
Ise, Fl. 25, C 9
Ise-Fjord 42 ⓓ, C 5
Isel-Tal 32, C 8
Iselle 33, D 6
Isenburg, Neu-, 27 D 12
Isenbüttel 25, C 9
Iseo 33, E 10
Iseo, Lago d'-, See 33, E 10
Iser, Fl. (z. Elbe) 29, D/E 3/2
Isère, Fl. 20, G 4/3
Iser-Gebirge 29, D 3
Iserlohn 25, D 6
Isernia 38, D 6
Isf. = Isfahan 14, I 17
Isfahan 47, C 6
Isjum 44, F 7
Isker, Fl. 37, B 6/7
Isker, O. 44, G 4
Island, I. 14, B/C 1/3
Island, Grand-, O. 57, B 2
Isländer, V. 19 ⓒ
Islay, I. 42 ⓐ, C 3
Isle, L'-, Fl. 41, D 4/3
Isle, L'-, O. 33, B 3
Isle-Royal, I. 57, A 4
Isle-Straße, Belle-, Meerenge 61, B 3
Ismail 35, G 10
Ismailia 47, C 2
Ismailia-Kanal 50 ⓐ
Ismaning 31, E 11
Ismid 37, C 9
Isnik 37, C 9
Isny 31, F 8
Isonzo, Fl. 32, C/D 9
Isparta 47, B 2
Isselburg 27, A 7
Isset, Fl. 44, D 12/13
Issoudun 41, C 4/5
Issyk-kul, See 48, C 5
Istein, O. 31, F 3
Isthmus von Kra, P. 48, I 9
Istrandscha-Gebirge 37, C 8/9
Istria, Capo d'- 32, D 9
Istrien, Halb-I. 38, B 5
Itacayu 58, G 7
Itacoatiara 58, D 6
Itacoluni, Bg. 58, H 9
Itaituba 58, D 6
Itajahy 12 ⓕ
Italienisch-Somali, Kol. 50, E 9
Itaperuna 58, H 9
Itapetininga 59, A 6
Itaporanga 59, A 6
Itaquy 59, B 4
Itatinya, Bg. 58, H 8
Ith, Geb. 28, A 3
Ithaka (Griechenland) 37, D 5
Ithaka (U. S. A., N. Y.) 57, B 6
I-tschang 48, E 12
I-tschou 48, D 13
Ituri, Fl. 51, C 8
Iturup, I. 45, E 16
Itz, Fl. 28, E/F 5/6
Itzehoe 25, B 8
Ivahy, Rio -, Fl. 59, A 5
Ivala 59, B 5
Ivale, Fl. 43, A 11/12
Ivan-Paß 37, B 4
Ivančica-Gebirge 30, F 11
Ives, Saint- 42 ⓐ, E 4
Ivigtut 60 ⓒ
Ivrea 32, D 3
Iwamisawa 49 ⓐ, A 5
Iwangorod 26, E 9
Iwanowo-Wosnessensk 44, D 8
Iwo 51, B 3
Iza, Fl. 34, D 9/8
Izabal, Laguna -, See 54 ⓐ, b 3
Izabel, Santa- 59, A 6
Izmeny 12 ⓔ

J

J. = Jeschken, Bg. 26, F 2
J. = Jungfrau, Bg. 32, C 3
Jaad 12 ⓕ
Jabalon, Fl. 39, C 5
Jabalpur 45, G 9
Jabassi 50 ⓖ
Jabl.-P. = Jablunka-Paß 34, B 3
Jablonitza 34, C 9
Jablonitza-Kette, Geb. 37, C 5
Jablonoi-Kette, Geb. 48, B 11/12
Jablunka-Gebirge 29, F 9/10
Jablunka-Paß 29, G 10
Jablunkau 29, F 10
Jaca 39, A 6
Jacarehy 59, A 6
Jacarésinho 59, A 6
Jachal 59, C 2
Jackson (U. S. A., Mich.) 57, B 5
Jackson (Miss.) 57, D 3/4
Jackson, Port-, Bai 53 ⓓ
Jacksonville 57, D 5
Jaemel 56, H 12
Jacobabad 48, F 3
Jacobstad 43, D 10
Jacques, Cap-Saint- 49 ⓑ, C 3
Jacuhy, Rio -, Fl. 59, B/C 4/5
Jade-Busen 25, B 7
Jäderen, Ldsch. 43, F 1
Jadseram, Fl. 50 ⓓ
Jaén 39, D 5
Jaffa 47, C 2
Jafna 48, K 6
Jäg. = Jägerndorf 35, D 4
Jägerndorf 29, E 8
Jägerschmidt, Kap- 39 ⓓ, A 3
Jägersdorf, Groß- 26, B 9
Jagst, Fl. 31, D/C 8/6
Jagstfeld, O. 31, C 6
Jaguarão 59, C 5
Jaguaryba, Rio -, Fl. 58, E/D 9/10
Jagüel, Cerro -, Bg. 58, I 4
Jaila-Gebirge 44, G 6
Jaipur 45, G 9
Jajtze 37, A 3
Jakalo 48, F 9
Jakoba 50, D/E 5/6
Jakobshaven 60, E 30
Jakobstadt 43, G 11
Jaku-Insel 49 ⓐ, C 3
Jakutien, Rätestaat 45, C 13/17
Jakutsk 45, C 14
Jalapa 56, H 7
Jalisco, St. 56, G 5/6
Jalmarkt 12 ⓕ
Jalomitza, Fl. 35, G 8/9
Jalon, Fl. 39, B 5/6
Jalong, Fl. 48, F 10
Jalova 37 ⓑ
Jaluit, I. 62, G 5
Jamaa 51, B 4
Jamagata 49 ⓐ, B 5
Jamagutschi 49 ⓐ, C 3
Jamaica, I. 56, H 11
Jamaica, Stadtteil 57 ⓐ
Jamaica-Bai 57 ⓐ
Jaman-Tau, Bg. 44, E 11
Jambes 27, D 4
Jambol 37, B 8
James-Bai 54 D 12/13
James-Fluß 57, C 6
James-Ross-Insel 5 ⓔ
Jamestown 57, A 2
Jammer-Bucht 42 ⓓ, A 3
Jammida, Kap- 43, F 11
Jana, Fl. 45, C 15
Janaon 48, H 6
Janbo 47, E 3
Jandula, Fl. 39, C/D 6/5
Janeiro, Rio de -, O. 59, A 7
Janeiro, Rio de -, St. 58, H 9
Janesville 57, B 4
Janów 29, D 11
Jang 48, E 13
Jang-tse-kiang, Fl. 48, F/E 9/14
Jan Mayen, I. 14, A 5
Jantra, Fl. 37, B 7
Januaria 58, G 9
Japan, St. 45, F/E 15/16
Japan-Graben, Meerestiefe 5 ⓑ
Japanische Inland-See 49 ⓐ, C 3
Japanisches Meer 45, F/E 15
Japan-Rinne, Meerestiefe 49 ⓐ, C/A 5/6
Japara-Halbinsel 49 ⓐ
Jarai-Plateau 48, I 11
Jarama, Fl. 39, B 5
Jaratschewo 29, B 7
Jardim, Bom- 58, E 10
Jarkend 48, D 5
Jarkend-Bogen, Geb. 48, D 4/5
Jarkend-Darja, Fl. 48, C/D 6/5
Jarkent 45, F 9
Jaroměř 29, E 4
Jaroměřitz 29, F 6
Jaroslaw 35, D 7
Jaroslawl 44, D 7
Jarotschin 26, D/E 5
Jary, Rio -, Fl. 58, C/D 7
Jaslo 34, B 6
Jasmund, Halb-I. 25, A 12
Jassy 35, F 9
Jastrow 26, C 4
Jász-Apáti 34, D 5
Jász-Berény 34, D 4
Jasz-Nagy-kun-Szolnok, Kom. 34, D 5
Játiva 39, C 6
Jatung 48, F 7
Jauer 29, C 5
Jauernig 29, E 6/7
Jaufen, P. 32, C 7
Jaunde 51, C 5
Jaunde-Station 50 ⓓ
Java, I. 49 ⓒ
Java-Inseln 49 ⓑ, G 4
Javalambre, Bg. 39, B 6
Java-See 49 ⓑ, F/G 3/4
Java-Spitze, K. 49 ⓑ, G 3
Javier, San- (Argentin., Misiones) 59, B 4/5
Javier, San- (Santa Fé) 59, C 3
Javorice, Bg. 30, C 10
Javorja-Gebirge 34, C 4
Javornik, Bg. 29, G 9
Jawata 49 ⓐ, B 5
Jaworów 34, B 8
Jaworzno 29, E 11
Jaxartes = Syr-darja, Fl. 48, C/B 3/2
Jazolda, Fl. 35, C 8/9
J.-Bunzlau = Jung-Bunzlau 35, D 3
Jean, Saint- 39, A 6
Jean-de-Luz, Saint- 41, E 3
Jean-de-Maurienne, Saint- 33, F 2
Jeanette-Insel 60, C 10
Jefferson City 57, C 3
Jehol 48, C 13/14
Jeisk 44, F 7
Jelábuga 44, D 10
Jeléz 44, E 7
Jellala-Fälle 50, F 6
Jeltze, Fl. 25, B/C 10
Jem. = Jemappes 25, E 2
Jemen, Ld. 47, G/F 4/5
Jemeppe 27, C 6
Jemtland, Prov. 43, D 5/7
Jena 28, D 7
Jenb. = Jenbach, O. 32, B 7
Jendi 51, B 2/3
Jeni-Köi 37 ⓑ
Jenil, Fl. 39, D 4
Jenischeher, 37, C 9
Jenissei, Fl. 45, D/C 11/10
Jenisseisk 45, D 11
Jen-ngan 48, D 11
Jequitinhanha, Rio -, Fl. 58, G 9/10
Jerez 39, D 3
Jergeni-Hügel 44, F 8
Jericho 53, C 5
Jerim 47, G 4
Jerimo, Kap- 49 ⓔ, A 5
Jerkin 43, D 3
Jersey, I. 41, B 2
Jersey, New- (N. J.), St. 57, B 7
Jersey City 57 ⓐ
Jerusalem 47, C 3
Jervis-Bucht 53, D 6
Jerxheim 28, A 5
Jeschil-Irmak, Fl. 47, A 3
Jeschken, Bg. 29, D 3
Jeschken-Gebirge 26, F 2/2
Jesd 47, C 6
Jesi 32, F 9
Jessaulowka 44 ⓐ
Jessen 28, B 9
Jesso 49 ⓐ, A 5/6
Jesus 59, B 4
Jeumont, O. 27, D 3
Jever 25, B 6
Jewe 12 ⓓ
Jiloca, Fl. 39, B 6
Jingkou 49 ⓒ, A 1
Jinsen 49 ⓐ, B 2
Jistebnitz 29, G 2
Jitimtschou 49 ⓐ, A 2
Jitschou 49, A 1 ⓐ
Jiu, Fl. 34, F/G 8
Jiul, Fl. 37, A/B 6
Joachimsthal, O. 28, E 9
Joánina 37, D 5
João, São- 12 ⓐ
João del Rei, São- 58, H 9
João do Paraguassu, São- 58, F 9
João-Inseln, São- 58, D 9
Joaquim da Costa, São- 59, B 6
Joaquin, San-, Fl. 56, D 2
Joensuu, O. 43, D 13
Jœuf 27, F 7
Johann, Neu-Sankt- 33, B 3

GOTTFRIED WILHELM LEIBNIZ BIBLIOTHEK
NIEDERSÄCHSISCHE LANDESBIBLIOTHEK

Signatur: Bibliothek des Ernestinum Celle, K 1, [293] - 15

PUBLIC DOMAIN

Johanna, I. 51, F 11
Johannesburg (Transvaal) 51, I 8
Johann-Georgenstadt 28, E 9
Johann im Pongau, Sankt- 32, B 9
Johannis, Sankt- 12 ⓓ
Johannisburg, O. (Ostpreußen) 26, C 9
Johannisdorf 12 ⓑ
John, Port Saint- 51, K 8
John, Saint - 57, A 8
John River, Saint -, Fl. 57, A 8
Johns, Saint -, Fl. 56, E/F 10
Johns, Saint -, O. (Neubraunschweig) 57, A 7
Johns, Saint - (Neufundland) 56, B 16
John-See, Saint- 57, A 7
Johnson City 57, C 5
Johnston, I. 62, F 6
Johnston, O. 42 ⓒ
Johnston, Fort - 51, F 10
Johnstown 57, B 6
Johor, Ldsch. 49 ⓑ, E 2
Jöhstadt 28, D 10
Johur-Bahru 49 ⓓ, a 1
Joinville 59, B 6
Joko 50 ⓕ
Jokohama 49 ⓔ, B 4
Jokosuka 49 ⓐ, B 4
Jokote 49 ⓐ, B 5
Jökull, Öraefa -, Bg. 60, F 27
Jola 51, B 5
Joló-Inseln 49 ⓑ, E/D 6
Jonesboro 57, C 3
Jones-Sund 60, C 34
Jöngpjöng 49 ⓐ, B 2
Jonina 44, H 4
Jönköping 43, G 5/6
Joplin 57, C 3
Jorat, Bg. 33, C 3
Jordan, Fl. 47, C 3
Jordanów 34, B 4
Jorge, São -, I. 50 ⓔ
Joschkar-Ola 44, D 9
José, San -, Bg. 59, C 2
José, San -, H.-I. 58, M 5
José, San -, O. (Argentinien, Santa Fé) 59, C 3
José, San - (Kalifornien) 56, D 2
José, San - (Kostarika) 54 ⓔ, e 5
José, San - (Guatemala) 54 ⓔ, c 2
José, San - (Niederkalifornien) 56, G 5
Jose, San- (Panama) 54 ⓑ
José, San - (Uruguay) 59, C 4
José, São- (Brasil.) 59, B 6
José da Boavista, São - 59, A 6
José del Boquéron, San - 59, B 3
Josef-Fjord, Franz- 60, D 28
Josefsdorf 12 ⓔ
Josefsfeld, O. 12 ⓔ
Josefstadt 29, E 4
Josefstal, O. 12 ⓑ
Joseph, Saint - (a. Michigansee) 57, B 4
Joseph, Saint - (a. Missouri) 57, C 3
Josephsdorf 29 ⓐ
Josgad 47, B 2
Jossa 28, E 3
Jostedal, O. 43, E 2
Jostedals-Brae, Geb. 43, E 2
Jotunheim, Geb. 43, E 2/3
Joux, Fort- 33, C 2
Joux, Haute-, Geb. 33, C 2
Joux, Lac-de-, See 33, C 2
Joux, Vallée-de-, Tal 33, C 2
Juan, Rio San -, Fl. (Kolumbien) 58, C 2
Juan, San -, Fl. (Coloradoplateau) 56, D 5/4
Juan, San -, Fl. (Nikaragua) 56, I 10
Juan, San -, O. (Argentinien, San Juan) 59, C 2
Juan, San - (Panama) 54 ⓑ
Juan, San - (Paraguay) 59, B 4
Juan, San - (Porto Rico) 56, H 13
Juan, San -, Prov. 59, C 2
Juan-de-Fuca-Straße 56, B 2
Juan del Norte, San - 54 ⓐ, d 6
Juan del Sur, San - 54 ⓐ, d 5
Juan de Nova, I. 51, G 11
Juan-Fernandez-Inseln 58, K 2
Juan-Gebirge, San- 56, D 5
Juan-Mina 54 ⓑ
Juarez (Argentinien, Buenos Aires) 59, C 3
Juarez (Argentinien, Córdoba) 59, D 3/4
Juba, Fl. 51, B/D 11
Jubaland, Ldsch. 51, C 11
Jübek 42 ⓓ, D 3
Júcar, Fl. 39, C 5/6
Judenburg 32, B 10
Judenhan, Berg 28, E 9
Judicarien, Ldsch. 32, D/C 6
Jüen-kiang, Fl. 48, F 12
Juf 33, D 9
Jugor-Straße 44, B 12
Juigalpa 54 ⓐ, d 5
Juist, I. 25, B 5/6
Juiz de Fora 58, H 9
Jujuy, O. 59, A 2
Jujuy, Prov. 59, A 2/3
Jukon, Fl. 54, C 7/4
Jukon, Terr. 60, E/F 3/2
Jukon, Fort - 60, E 4
Jul. = Julier, P. 32, C 5
Juldus, Fl. 48, C 6/7
Julian, San - 58 ⓐ
Julianehaab 60 ⓒ
Jülich 27, C 7
Julien, Saint- 33, D 2
Julier, P. 33, D 9
Julio, 9 de - 59, D 3
Julio de Castilhos 59, B 5
Julische Alpen, Geb. 32, C/D 9/10
Julisches Venezien, Prov. 38, A/B 5/6
Juliusburg 29, C 7
Jumet 27, D 3
Jumilla 39, C 6
Jü-mönn, P. 48, D 9/10
Jumr. = Jumruktschal, Bg. 37, B 7
Juncal, Bg. 59, C 2
Junction City 57, C 2
Jundiahy 59, A 6
Juneau 60, G 3
Jungbunzlau 29, E 2
Jungfernheide, Ldsch. 24 ⓐ
Jungfern-Inseln 56, H 13/14
Jungfrau, Bg. 33, C 5/6
Jüng-ping 48, D 13
Jungwoschitz 29, F 2
Junien, Saint- 41, D 4
Junin 59, C 3
Jünnan, O. 45, G 12
Jünnan, Prov. 48, G 9/10
Jünnan-fu 48, G 10
Juopperi 43, B 11
Jura, Fl. 26, A 9/10
Jura, I. 42 ⓔ, B/C 3/4
Jura, Schweizer -, Geb. 32, D/B 1/3
Jura-Gebirge 33, D/B 1/5
Jurazug, Geb. 14, F 8/9
Jurburg 35, B 7
Jurma, Bg. 44, D 11
Juruá, Fl. 58, F/D 3/4
Juruena, Fl. 58, F/E 6
Justo, San - 59, C 3
Jüterbog 28, A/B 9/10
Jutigalpa 54 ⓐ, b 5
Jütische Halbinsel 14, E/D 8
Jütland, Halb-I. 42 ⓓ, B 2/4
Jyväskyla 43, D 11

K

K. = Kattowitz 20, D 10
Ka. = Kantschinschinga, Bg. 48, F 7
K. A. = Kahle Asten, Bg. 25, D 7
Kaaden 28, E 10
Kaala, Mount -, Bg. 53 ⓐ
Kabalo 51, E 8
Kaba-Tepé, K. 37 ⓑ
Kabhegy, Bg. 34, D 2
Kabi, Fl. 51, B 5
Kabinda, O. u. portug. Kol. 51, E 5
Kabinda, O. (Belg.-Kongo) 51, E 7
Kabompo, Fl. 51, F 8/7
Kabul, Fl. 48, E 3/4
Kabul, O. 48, E 3
Kabylien, Ldsch. 39 ⓓ, A 4/5
Kadap 48, I 5
Kadikoj 37 ⓐ
Kadina 53, D 4
Kaduna 51, A 4
Kaédi 51 ⓒ, c 2
Kaffa, Ld. 51, B 10
Kafue, Fl. 51, F/G 8
Kagera, Fl. 51, D 9
Kagoschima 49 ⓐ, C 3
Kagoschima-Bai 49 ⓐ, C 3
Kagul 37, A 9
Kahl, Fl. 28, E 1/2
Kahla 28, D 7
Kahle Asten (K. A.), Bg. 25, D 7
Kahlen-Berg 28, D 11
Kahoolawe, I. 53 ⓐ
Kahuku 53 ⓐ
Kaïdak-Bai 44, G 10
Kaifông 45, F 13
Kai-juen 49 ⓔ, A 1
Kain 47, C 7
Kainach, Fl. 30, E/F 10
Kainsk 60, G 18
Kaiping 48, D 13
Kairo 50, C 8 u. ⓑ
Kairuan 39 ⓓ, A 6
Kais. = Kaiserslautern 20, E 4
Kaiser-Gebirge 32, B 8
Kaiser-Kanal (China) 48, D/E 13
Kaiser-Kanal (Spanien) 39, B 6
Kaiserslautern 31, C 3
Kaiserstein, Bg. 29, F 5
Kaiserstuhl, Bg. 31, E 3
Kaiserswerth 27, B 8
Kaiserwald, Geb. 28, E 9
Kaiser-Wilhelm-Kanal 24, C/B 5/6
Kaiser-Wilhelms-Land, Kol. (Neuguinea) 53, A 5
Kaiser-Wilhelm-II.-Land (Antarktis) 5ⓔ, 90° Ö. L.
Kaitschou 49 ⓓ, A 1
Kaitz 26 ⓑ
Kaiwi-Straße 53 ⓐ
Kajana = Kajaani 43, C 12
Kajsseri 47, B 3
Kakabonga-See 57, A 6
Käkisalmi, I. 43, E 13
Kal. = Kalampaka 37, D 5
Kalabar 51, C 4
Kalabrien, Prov. 38, E 6/7
Kalae, Kap - 53 ⓐ
Kalafat 37, B 6
Kalahari, Wüste 51, H/I 7
Kalamakion 37 ⓒ, c 1/2
Kalamata 37, E 6
Kalamazoo 57, B 4
Kalampaka (Kal.) 37, D 5
Kalan, Puszta- 12 ⓕ
Kalaraschi 37, A 8
Kalau 28, B 11
Kala-us, Fl. 44, F/G 8
Kalavryta 37 ⓒ, b 1
Kalbe 25, D 10
Kaldenkirchen 27, B 7
Kaledonien, Neu-, I. 53, C 7
Kale-i-Sultanije 37 ⓑ
Kalengwe-Fälle 51, E 8
Kalessi 37, C 8
Kalgun 43, C 12
Kalgoorlie 53, D 3
Kali, Ruba-el-, Wüste 47, F 5/6
Kali-Agra, Kap - 37, B 9
Kalifornien, Halb-I. 62, D/E 9
Kalifornien, Golf von - 62, D/E 9
Kalifornien, Nieder-, St. 56, E/G 3/5
Kalikut 48, I 5
Kaliningk 44, C 6
Kalisch 26, E 6
Kalix, Fl. 43, B/C 8/10
Kalix, O. 43, C 10
Kalk, Vorort v. Köln 27ⓔ
Kalkandele 37, B 5
Kalkfontein, O. 51, I 6
Kalkutta 48, G 7
Kalla-See 43, D 12
Kálló, Nagy- 34, D 6
Kall-See 43, D 5
Kalmar 43, G 7
Kalmit, Bg. 31, C 4
Kalmiuss, Fl. 44 ⓐ
Kalmücken, auton. Geb. 44, F 8/9
Kalmücken, V. 19 ⓔ
Kalö, O. 43, G 4
Kalocsa 34, E 3
Kalomo 51, G 8
Kalten-Nordheim 28, D 4
Kalúga 44, E 7
Kalundborg 42 ⓓ, C 5
Kalusz 34, B 9
Kalvörde 25, C 10
Kalw. = Kalwarja 35, B 7
Kalwarja 26, B 11
Kama, Fl. 44, C/D 11/9
Kamabaï 51 ⓒ, e 2
Kamao, Kap - 48, K 10
Kamaran, I. 47, F 4
Kambay, Golf von - 48, G 4
Kamberg, O. 27, D 11
Kambodscha, Ldsch. 48, I 10/11
Kambodscha, Kap - 48, K 10
Kambove 51, F 8
Kamen 27, A 10
Kamenez-Litowsk 26, D 11
Kamenez-Podolsk 44, F 5
Kamenka, Fl. 44 ⓐ
Kamenogorsk, Ustj- 48, B 6
Kamensk 44 ⓐ
Kamentitz 29, G 3
Kamenz (a. Neiße) 29, D 6
Kamenz (Ober-Lausitz) 26, E 2
Kamerau-Bai 49 ⓑ, F 8
Kamerich = Cambrai 41, A 5
Kamerun, Fl. 50 ⓕ
Kamerun, Mandat 51, B 5/6
Kamerun-Berg 51, C 4/5
Kamerun-Gebirge 50 ⓕ
Kamestik, Bg. 44, D 6
Kami 48, C 8
Kamieniez-Podolsk 35, E 9
Kamienka, Fl. 26, E/F 8/9
Kamin 29 ⓐ
Kamino, I. 49 ⓐ, C 2
Kamionka-Strumiłowa 34, A 9
Kammin 26, C 2
Kamm-Kordillere, Geb. 58, G/I 3/4
Kamnitz, Böhmisch- 29, D 1
Kamoa, Kap - 48, K 10
Kamp, Fl. 30, D 9/10
Kampánia, Ldsch. 37, C 6
Kampanien, Prov. 38, D 5/6
Kampanische Ebene 38, D 5/6
Kampen 26, C 4
Kamrau-Bai 53, A 4
Kamti 48, G 5
Kamtschatka, Halb-I. 45, D 17/18
Kamtschik, Wilder -, Fl. 37, B 8
Kamtschik, Zahmer -, Fl. 37, B 8
Kamula, Bg. 34, B 9
Kamyschin 44, E 9
Kan 48, F 12
Kana 12 ⓑ
Kanada, Ld. 62, 10/11
Kanadischer Bund, Dom. 54, D 8/14
Kanadischer Landrücken 54, D/E 11/14
Kanadische Seen 54, E 11/13
Kanal, Der -, Meerenge 41, B/A 1/3
Kanal-Zone 54 ⓑ
Kananur 48, I 5
Kanarische Inseln 51 ⓐ, a 1/2
Kanasawa 49 ⓔ, B 4
Kanawna River, Fl. 57, C 5
Kandahar 47, C 9
Kandalakscha 44, B 6
Kandalakscha-Bucht 44, B 6/7
Kandalaksk 43, B 15
Kandau 12 ⓓ
Kandel, Bg. 31, E 4
Kandel, O. 31, C 4
Kander, Fl. 33, D/C 5
Kandern 33, A 5
Kandersteg, O. 33, D 5
Kandia, I. 37, F 6/8
Kandia, O. 37, F 7
Kandrzin 29, E 9
Kandy 48, K 6
Kanéa 37, F 7
Kane-Bai 60, C 33/32
Kanem, Ld. 50, D 6
Kängäma-Elf, Fl. 43 A/B 10
Kangan 51 ⓐ, d 3
Kangean-Inseln 49 ⓑ, G 5
Kanghoa-Bai 49 ⓔ, B 2
Kangkö 49 ⓐ, A 2
Känguruh-Insel 53, D 4
Kanh-hoa 49 ⓑ, C 3
Kanin, Halb-I. 44, B 8/9
Kanin. Kap - 44, B 8
Kanisza, Groß- 34, E 2
Kaniungan, Kap - 49 ⓑ, E 5
Kan-kiang, Fl. 48, F 12/13
Kanko 49 ⓐ, B 2
Kannenbäcker-Land 27, C/D 10
Kano 51, A 4
Kanpur 48, F 6
Kansas, Fl. 56, D 6/8
Kansas, O. 56, D 8
Kansas, St. 56, D 6/7
Kansas City 57, C 3
Kansu, Prov. 48, C/D 9/10
Kantabrisches Gebirge 39, A 3/5
Kantalahti, See 43, B 15
Kanth 29, C 6
Kanton, O. 48, G 12
Kantschinschinga (Ka.), Bg. 48, F 7
Kan-tschou 48, D 10
Kaoko-Land, Ldsch. 50, G 6
Kaoko-Tafelberg-Kette 51, G/H 5
Kaolak 51 ⓒ, d 1
Kap-Barren-Insel 53, E 5
Kap-Becken 61, L/M 9/11
Kap-Breton-Insel 57, A 9
Kap der guten Hoffnung 50, I 6
Kapella-Gebirge 57, A 2
Kap-Kolonie 51, I/K 6/8
Kap-Land, 50, I 6/7
Kaplitz 32, A 10
Kápolna 34, D 5
Kapos, Fl. 34, E 3
Kaposvár 34, E 2
Kappe, Vlämische -, Untiefe 61, C 4
Kappeln 42 ⓓ, D 3
Kapstadt 50, I 6 u. ⓒ
Kapuas, Fl. 49 ⓑ, E/F 4/3
Kapuvár 34, D 2
Kap-Verde-Inseln 50, D 2
Kapverden-Becken 61, E/G 5
Kar. = Karassubasar 44, F 6
Kara, Fl. 47 B 4/3
Kara, O. 37 ⓓ
Karabagh, Ldsch. 44, H 9
Kara-Bai 60, E 19
Karabugas, Bucht von - 47, A 6
Karabugas-Straße 47, A 6
Kara-Burun, K. 37, D 8
Karabutak 44, F 11
Kara-Dagh, Geb. (Serbien) 37, B 5
Kara-Dagh, Bg. (Persien) 47, B 5
Karadscha-Dagh, Bg. 47, B 3/4
Karaga, I. 60, G 9
Karagin, I. 62, B 5
Karagwe, Ldsch. 51, D 9
Karahissar, Afiun- 47, B 2
Karakal 35, G 8
Karakasch, Fl. 48, D 5/6
Karakoram, Geb. 48, D/E 5
Karakoram-Paß 48, D 5
Kara-korum, Ru. (a. Orchon) 48, B 10
Karak-Ova-Deré, Fl. 37 ⓑ
Karakul, See 48, D 4
Kara-kum = Schwarze Wüste 47, A/B 7/8
Karam 51, A 12
Karaman 47, B 2
Karaman-čai, Fl. 37 ⓑ
Karan 44 ⓐ
Karánsebes 34, F 7
Karas, Fl. 34, F/G 6
Karaschar 48, C 7
Kara-See (Meeresteil) 45, B 7/8
Karašica, Fl. (z. Drau) 34, F 2/3
Karasicza, Fl. (z. Donau) 34, F 3
Karassubasar (Kar.) 44, F 6
Kara-Su, Fl. 37, C 6/7
Karatschi 45, G 8
Kara-ussu, See 48, B 8
Karawanken, Geb. 30, F 8/9
Karczag 34, D 5
Kareima 47, F 2
Karelien, Räte-St. 44, B/C 6
Karelier, V. 19 ⓒ
Karema 51, E 9
Karesuando 43, A 10
Karet, Wüste 51 ⓐ, b 3
Karf 29 ⓐ
Kargalik 48, D 5
Karib. = Karibib 51, H 6
Karibisches Meer 56, H 11/13
Karien, Ldsch. 37, E 8/9
Karikal (Franz.-Niederl.) 48, I 5
Karimata-Straße 49 ⓑ, F 3
Karimon, Groß-, I. 49 ⓓ
Karimon-Java-Inseln 49 ⓒ
Karischer Busen 44, B 12/13
Karische Straße 14, A 17/18
Karkar 49 ⓑ, F 11
Karkaralinsk 48, B 5
Karl. = Karlowa 37, B 7
Karl-Land, König-, I. 60, C 23 u. ⓑ
Karlö, I. 43, C 11
Karlowa (Karl.) 37, B 7
Karlowitz (Slawonien) 34, F 4
Karlowitz, Vorort v. Breslau 26 ⓐ
Karlowka 44 ⓐ
Karls. = Karlsruhe 20, E 5
Karlsbad 28, E 9
Karlsborg, Festg. 43, F 6
Karlsburg, O. 34, E 8
Karlsdorf 12 ⓔ
Karlsh. = Karlshafen 25, D 8
Karlshafen 28, B 2
Karlshamn 43, G 6
Karlskrona 43, G 6
Karlsmarkt 29, D 8
Karlsruhe (Baden) 31, C/D 4
Karlsruhe (Schlesien) 29, D 8
Karlstad (Schweden) 43, F 5
Karlstadt (Kroatien) 37, A 2
Karlstadt (Unter-Franken) 28, F 3
Karlstadt, Verw.-Bez. 34, F 1
Karlstein, Schl. 30, C 9
Karlük-Dagh, Bg. 37, C 7
Karl-Vorland, Prinz-, I. 60 ⓓ
Karnabiköi 37 ⓑ
Karnak 47, D 2
Karnalli, Fl. 48, F 6
Karnap 27 ⓑ
Karnische Alpen, Geb. 32, C 8/9
Kärnten, Ld. 30, F 8/9
Karnul 48, H 5
Karolinen, In. 62, G 4
Karolinen-Mulde 62, F 4/5
Károly, Nagy- 34, D 7
Karonga 51, E/F 9
Karpaten, Geb. 44, F 4/5
Karpaten, Kleine -, Geb. 34, C 2
Karpaten-Rußland, Prov. 34, C 7/8
Karpatenvorland, Galizisches - 20, D/E 11/12
Kárpathos, I. 37, F 8
Karpfen 34, C 4
Karras-Berge 51, I 6
Karree-Berge 51, K 7
Karroo, Ldsch. 50, I 7
Karru, Große -, Ldsch. 51, K 7
Kars 47, A 4
Karst, Geb. 38, B 5/6
Karst, Triestiner -, Ldsch, 32, D 9/10
Karst-Plateau, Krainer -, Ldsch. 32, D 10/11
Karthaus 26, B 6
Karun, Fl. 47, C 5
Karungi 43, B 10
Karup 42 ⓓ, B 3
Karwendel-Gebirge 31, G 10/11
Karwin 29, F 9
Káryai 37, C 7
Karystos 37 ⓒ, b 3
Kasalinsk 48, B 2
Kasama 51, F 9
Kasán 44, D 9
Kasanlük 37, B 7
Kasbat 38, F 3
Kasba-Tadla 39 ⓓ, B 2
Kasbat-el-Makhzen 39 ⓓ, B 3
Kasbek, Bg. 44, G 8
Kaschan 47, C 6
Kaschau, O. 34, C 6
Kaschau, Prov. 34, B/C 6/7
Kaschgar 48, D 5
Kaschgar-Darja, Fl. 48, D 5
Kaschmir, Hochld. 48, E 4
Kasembe 61, H 11
Kaskaden-Gebirge 60, H/I 2
Kasko 43, D 9
Kasongo, Ldsch. 51, E 8
Kasongo, O. 51, D 8
Kasos, I. 37, F 8
Kaspisches Meer 44, F/H 9/10
Kaspische Steppe 14, F 16/18
Kasr-Garian, Ft. 39 ⓓ, B 6
Kasrkand 47, D 8
Kassai, Fl. 51, F/D 7/6
Kassakien, Räte-St. 45, E 7/9
Kassala 47, F 3
Kassandje 51, E 6
Kassandra, Halb-I. 37, C/D 6
Kassel 28, C 2/3
Kast. = Kastel (b. Mainz) 25, E 7
Kastamonu 47, A 32
Kastamuni 44, G 6
Kastel (b. Mainz) 27, D 11
Kastellaun 27, D 9
Kastilien, Alt-, Prov. 39, B/A 4/5
Kastilien, Neu-, Prov. 39, C/B 4/5
Kastilier, V. 19 ⓐ
Kastilisches Scheidegebirge 39, B 3/5
Kastoria 37, C 5
Kástron (Chios) 37, D 8
Kástron (Lemnos) 37, D 7
Kastrop 27, A 9
Kasungula 51, G 8
Kaswin 47, B 5
Káta, Nagy- 34, D 4
Kataba 47 ⓔ

GOTTFRIED WILHELM LEIBNIZ BIBLIOTHEK
NIEDERSÄCHSISCHE LANDESBIBLIOTHEK
Signatur: Bibliothek des Ernestinum Celle, K 1, [294] - 16
PUBLIC DOMAIN

Katalanen, V. 19 ⓔ
Katalonien, Prov. 39, B/A 7/8
Kataŋga, Ld. 51, F 8
Katanga-Plateau, Hochebene 50, F 7
Katernberg, O. 27 ⓑ
Kathar. = Katharinenburg 14, D 19
Katharina-Kanal 44, C11
Katharinenburg 44, D 12
Katharinendorf 12 ⓑ
Katharinen-Hafen 44, B 6
Katharinenstadt (U.S.A., Kan.) 12 ⓒ
Katharinenstadt = Marxstadt 12 ⓑ
Katherine-Station 53, B 4
Kathiawar, H.-I. 48, G3/4
Kathlamba-Gebirge 50, I/G 7/8
Katif, El- 47, D 5/6
Katm. = Katmandu 45, G 10
Katmai, I. 60, G 5
Katmandu 48, F 7
Katong 49 ⓓ
Katr, El-, MB. 47, D/E6
Katrineholm, O. 43, F 7
Katsch, Ldsch. 48, G 3/4
Katsch, Golf von - 48, G 3/4
Katsch-Berg 30, E 8
Katscher 29, E 9
Katsena, Fl. 50 ⓖ
Katsena, O. 50 ⓖ
Katsina 51, A 4
Katt. = Kattowitz 35, D5
Kattak 48, G 7
Kattegat, Meeresteil, 42 ⓓ, B 4/5
Kattenhofen 27, F 7
Kattowitz 29, E 11 u. ⓐ
Katun, Fl. 48, A 7
Katwijk 25, C 3
Katzbach, Fl. 29, D/C 4/5
Katzbach-Gebirge 29, C/D 4
Katzenbuckel, Bg. 31, C 6
Katzen-Gebirge 29, B 4/5
Kauai, I. 53 ⓐ
Kauai-Straße 53 ⓔ
Kaub 27, D 10
Kauen = Kowno 26, B 11
Kaufbeuren 31, F 9
Kauffung 29, D 4
Kaufunger Wald, Geb. 28, C 3
Kaukasier, V. 19 ⓐ
Kaukasus, Geb. 44, G 7/9
Kaunas 35, B 7
Kaunpur 48, F 6
Kauns 33, B 11
Kaunser Tal 33, C/B 11
Kaupstadr 60 ⓓ
Kawaghy, Anadoli- 37 ⓐ
Kawaghy, Rumili 37 ⓐ
Kawagoe 49 ⓐ, B 4
Kawälla 37, C 7
Kawallen 26 ⓐ
Kaweri, Fl. 48, I 5
Kawkask 44, F 8
Kayes 51 ⓒ, d 2
Ka-y-ne, I. 60 ⓐ
Kaystros, Fl. 37, D 9/8
Kaza-Deré, Fl. 37 ⓑ
Kazan-Paß, Engtal d. Donau 34, G 7
Kazembe 51, E 8
Kea, Mauna-, Bg. 53 ⓐ
Kearney (U. S. A., Neb.) 57, B 2
Kearney, Stadtteil von Newark 57 ⓐ
Kebir, Schott-, See 14, I 8
Kebir, Wadi-el-, Fl. 39 ⓓ, B 4
Kebnekaisse, Bg. 43, B 8
Kecskemét 34, E 4
Kecskeméter Heide, Ldsch. 34, D/E 4
Kedabek 12 ⓑ
Kediri 49 ⓒ
Keenan-Land 60, D 5
Keeper, Bg. 42 ⓐ, D 2
Keetmanshoop 51, I 6
Keewatin, Terr. 54, C 11
Kef, El- 39 ⓓ, A 5
Kefe 44, F 7
Kefes-Burun 37 ⓑ
Keffi 51, B 4
Kehdingen, Ldsch. 25, B8
Kehl 31, D 3
Kei, Großer-, Fl. 51, K 8
Kei, Trans-, Ldsch. 51, K 8
Keidany 35, B 7
Kei-Inseln 49 ⓑ, G 8
Keijo = Söul 49 ⓐ, B 2
Keil-Berg 28, E 9/10
Keitele-See 43, D 11
Kelat 45, G 8
Kelbra 28, C 6
Kelemen, Geb. 34, D 10
Kelheim 30, D 6
Kelibia 39 ⓓ, A 6
Kelif 47, B 9
Keller-Wald, Geb. 28, C/D 2
Keltsch 29, G 8
Kelung 48, F 14
Kelut, Bg. 49 ⓒ
Kem, Fl. 44, B 6
Kem, O. 44, C 6
Kemberg, O. 28, B 9
Kemi, Fl. 43, B/C 13/11
Kemi, O. 43, C 11
Kemijärvi, O. 43, B 12
Kemijärvi, See 43, B 12
Kemling 12 ⓔ
Kemmel-Berg 25, E 1
Kemnath 28, F 7
Kempen (Posen) 29, C 8
Kempen (Rheinlande) 27, B 7
Kempenland, Ldsch. 27, B 4/5
Kemp-Land (Antarktis) 5 ⓔ
Kempsey 53, D 6
Kempt, See- 57, A 7
Kempten 31, F 8
Kenadsa 39 ⓓ, B 3
Kenai-Halbinsel 60, F/G 4/5
Keneh 47, D 2
Kenia, Bg. 51, C/D 10
Kenia, Kol. 51, C 10
Kenitza 39 ⓓ, B 2
Kenmare-Bucht 42 ⓔ, E 1/2
Kennedy-Kanal 60, B 32
Kent, Gfsch. 42 ⓔ, E 7
Kentei-Gebirge 48, B 11
Kentucky, Fl. 56, D 10/9
Kentucky, St. 57, C 4/5
Kenzingen 31, E 3
Keokuk 57, B 3
Kéos, I. 37, E 7 u. ⓒ, c 3
Kephalenía, I. 37, D 5
Kephisos, Fl. (z. Piräus) 37 ⓓ
Kephissos, Fl. (z. Sperchaios) 37 ⓒ, b 1
Ker, Klein- 12 ⓔ
Kerason 47, A 3
Kerasun 44, G 7
Kerbela 47, C 4
Kercha, Fl. 47, C 5
Keren 47, F 3
Kerguelen-Gaußberg-Rücken, Meeresboden 5 ⓒ
Kerguelen-Schwelle, Meeresboden 5 ⓑ
Keria 48, D 6
Kerka, Fl. (z. Adriat. Meer) 37, A/B 3/2
Kerka, Fl.(z. Mur) 30, F11
Kerkenna-Inseln 39 ⓓ, B 6
Kerkrade 27, C 7
Kerkuk 47, B 4
Kerkyra, I. 37, D 4
Kermadec-Graben, Meerestiefe 5 ⓐ
Kermadec-Inseln 62, L 6
Kermadec-Rinne 62, L 6
Kermanschah 47, C 5
Kernsd. H. = Kernsdorfer Höhe, Bg. 26, C 7/8
Kerpe, Kap - 37, C 10
Kerschbaum-Sattel, P. 30, D 9
Kersell 12 ⓓ
Kertsch 44, F 7
Kertsch, Straße von - 44, F 7
Kéruané 51 ⓐ, e 3
Kerulen, Fl. 48, B 11/13
Kesch, Piz -, Bg. 33, C 9
Keschan 37, C 8
Keschim 50, D 10
Keschisch-Dagh, Geb. 37, C/D 9
Kescho, O. 48, G 11
Kesmark 34, B 5
Kessel-Insel 60, D/C 12/11
Kesselsdorf 28, C 11
Kessi, Massa- 51, G 9
Keszthely 34, E 2
Ket, Fl. 60, G 17
Ketchikan 62, B 8
Kete 51, B 3
Keterm. = Keterminde 42 ⓓ, C 4
Ketta 47, C 9
Kettering 42 ⓔ, b 4
Kettwig a. d. Ruhr 27, B 8 u. ⓑ
Kety 29, F 11
Ketzin 25, C 11
Keula, Groß- 28, C 5
Kevelaer 27, A 7
Kevir = Große Salzwüste 47, C 6/7
Keweenaw-Bay 57, A 4
Keweenaw-Halbinsel 57, A 4
Kexholm 43, E 13
Key-Inseln 53, A 4
Key-West, O. 57, E 5
Kézdi-Vásárhely 34, E 11
Kgh. = Königshütte 34, A3
Kgn.-Alex.-Kette = Königin-Alexandra-Kette 5 ⓔ
Khaibar-Paß 48, E 4
Kharas, Dschebel-, Bg. 47 ⓐ
Kharga 47, D 2
Kharput 47, B 3
Khartum 47, F 2
Khasia-Gebirge 48, F 8
Khat, Fl. 51 ⓐ, e 2
Khenchela 39 ⓓ, A 5
Kher, Wadi-el-, Fl. 47, C 4
Khirdar-Kette, Geb. 48, F 3
Khong 49 ⓑ, C 3
Khor, Ldsch. 48, E 6/7
Khotan 48, D 5
Khung 48, H 12
Kiachta 48, A 11
Kia-ling, Fl. 48, E/F 11
Kiang-hung 48, G 10
Kiang-mai 48, H 9
Kiang-si, Prov. 48, F 12/13
Kiang-su, Prov. 48, E 13/14
Kianta-See 43, C 13
Kiau-tschou 48, D 14
Kibali, Fl. 51, C 8
Kidderminster 42 ⓔ, b 2
Kiel 25, A 9
Kielce, O. 35, D 6
Kielce, Verw.-Bez. 29, E 11/12
Kieler Bucht, MB. 25, A 9
Kierspe 29, B 10
Kieta 53, A 6
Kiew 44, E 6
Kiffa 51 ⓐ, e 2
Kifri 47, C 4
Kigoma 51, D 8
Kijew 12 ⓑ
Kikinda, Groß- 34, F 5
Kikuyu, Saint -, I. 42 ⓔ, B 2
Kilia, Fl. 37, A 9
Kilia, O. (a. Bosporus) 37 ⓐ
Kilia (Rumänien) 37, A 9
Kilia-Ovasi, Fl. 37 ⓑ
Kilid-Bahr 37 ⓑ
Kilikien, Ldsch. 47, B 2/3
Kilim. = Kilima-Ndscharo Bg. 50, F 8
Kilima-Ndscharo, Bg. 51, D 10
Kilimane, Ldsch. 51, G 10
Kilimane, O. 51, G 10
Kilimatinde 51, E 9
Kilkenny 42 ⓐ, D 3
Killarney 42 ⓐ, D 2
Killiecrankie, P. 42 ⓐ, B 5
Kills, Great -, Stadtteil v. New York 57 ⓐ
Kilm. = Kilmarnock 42 ⓐ, C 4
Kilmarnock 42 ⓒ
Kilo 51, C 9
Kilossa 51, E 10
Kiltschu 49 ⓔ, A 2
Kilwa 50, F 8
Kilwa-Kissiwani 51, E 10
Kilwa-Kiwendje 51, E 10
Kimberley 51, I 7
Kimberley-Goldfeld 53, B 3
Kimbundu 51, F 6/7
Kimpolung, O. (Bukowina) 34, D 10
Kimpolung (Siebenbürgen) 37, A 7
Kimpolung, Verw.-Bez. 34, D 10
Kinding 31, C/D 10
Kindu 51, D 8
King-Insel 53, D 5
Kingissep 43, F 13
King-jang 48, D 11
Kings Bay, MB. 60, C 24 u. ⓑ
Kingsland, O. 57 ⓐ
King's Lynn, O. 42 ⓔ, b 5
Kings Norton 42 ⓔ, b 2
Kingston (Jamaika) 56, H 11
Kingston (Ontario) 57, B6
Kingston, Stadtteil von London 42 ⓑ
Kingstown (Irland) 42 ⓔ, D 3
King-Sund, MB. 53, B 3
King-William-Land 60, E 35
Kinibalu, Bg. 49 ⓑ, D 5
Kini-Berg 45, I 13
Kinley, Mac-, Bg. 54, C 6
Kinnaird Head, K. 42 ⓐ, B 6
Kinne-Kulle, Bg. 43, F 5
Kintschou 49 ⓐ, A 1
Kintyre, H.-I. 42 ⓐ, C 4
Kinzig, Fl. (z. Main) 28, E 2/3
Kinzig, Fl. (z. Rhein) 31, E/D 4/3
Kioga-See 51, C 9
Kionga 51, F 11
Kioto 49 ⓐ, B 4
Királyháza 34, C 8
Kirando 51, E 9
Kirchberg, O. (Sachsen, Kr. Zwickau) 28, D 9
Kirchberg, O. (Schweiz) 31, G 6
Kirchdrauf 34, B 5
Kirchenlaibach, O. 31, B11
Kirchenthumbach, O. 28, F 7
Kirchhain, O. 28, D 1
Kirchheim 28, B 11
Kirchheimbolanden 27, E 11
Kirchheim unter Teck 31, D 6
Kirchhörde 29, B 9
Kirchhundem 29, B 11
Kirensk 60, G 15
Kirgisen, V. 19 ⓔ
Kirgisen-Schwelle, Ldsch. 45, E 7/9
Kirgisen-Steppe 44, F 9
Kirgis-nor, See 48, B 8
Kirin, Ld. 48, C 15
Kirin, O. (Abessinien) 51, B 9
Kirin (Mandschurei) 48, C 15
Kiriwina, I. 49 ⓑ, G 12
Kirke. = Kirkcaldy 42 ⓐ, B 5 u. ⓒ
Kirkenes 43, A 14 u. ⓐ
Kirkintilloch 42 ⓒ
Kirkkilisse 37, C 8
Kirkwall, O. 42 ⓐ, A 5
Kirlibaba 34, D 10
Kirman, Ldsch. 47, D 7
Kirman, O. 47, C 7
Kirn 27, E 9
Kir-tsju 48, C 15
Kiruna 43, B 9
Kirunga, Vulkan 51, D 8
Kisaki 51, E 10
Kis-Bér 34, D 3
Kisch 19 ⓑ
Kischin 47, F 6
Kischinew 35, F 10
Kis-Czell 34, D 2
Kishont, Kom. 34, D 5
Kisil-Arwat 47, B 7
Kisil-Irmak, Fl. 47, B/A 2/3
Kisil-kuno, Wüste 48, C 2/3
Kisil-su, Fl. 48, D 4/5
Kisil-Usen, Fl. 44, H 9
Kisil-Usun, Fl. 47, B 5
Kis-Körös 34, E 4
Kisljar 44, G 9
Kismaju 51, D 11
Kispeset, Stadtteil von Budapest 34 ⓐ
Kissingen, Bad - 28, E 4
Kissiwani, Kilwa- 51, E 10
Kis-Szeben 34, B 6
Kistrand 43 ⓔ
Kis-Ujszállás 34, D 5
Kis-Várda 34, C 7
Kitami-Bergland 49 ⓔ, B/A 5
Kithäron, Bg. 37 ⓒ, b 2
Kittilä 43, B 11
Kittinen, Fl. 43, A/B 11/12
Kitumba-Kette, Geb. 51, F/E 8
Kitzbühel 30, E 7
Kitzbühler Alpen, Geb. 32, B 7/8
Kitzingen 31, B 8
Kiu-kiang 48, F 13
Kiunda 51, F 5
Kiungtschou 45, H 12/13
Kiuschiu, I. 49 ⓐ, C 3
Kivi-See 43, D 11
Kiwendje, Kilwa- 51, E 10
Kiwu-See 51, D 8
Kizlar-Dagh, Geb. 37 ⓑ
Kjachta 62, B 2
Kjankary 44, G 6
Kjöge-Bai 35, B 2
Kjöl, Der -, Geb. 14, B 9/10
Kjölen-Fjeld, Geb. 43, E3
Kjöllefjord, O. 43 ⓐ
Kjöngsöng 49 ⓐ, A 2
K.-Krist.-Land = König-Kristian-Land 54, C 16
Kladno 30, B 9
Kladovo 34, G 7
Kladrub 30, B 10
Klag. = Klagenfurt 20, F 8
Klagenfurt 30, F 9
Klamath, Fl. 56, C 2
Klar-Elf, Fl. 43, D/F 5
Klarwasser-See 60, G 33
Klattau 30, C 8
Klause, Ehrenberger-, Engpaß 30, E 5
Klausen, O. 30, F 6
Klausenburg, O. 34, E 8
Klausenburg, Verw.-Bez. 34, E 8/9
Klausen-Paß 33, C 7
Klazomena, H.-I. 37, D 8
Kleinasien, Ld. 47, B 1/3
Kleinasien, Hochland von- 14, H 12/14
Klein-Batanga 50 ⓖ
Kleine Antillen, In. 54, H 14
Kleine Elbe, Fl. 25 ⓐ
Kleine Elster, Fl. 28, B 10/11
Kleine Fatra, Geb. 29, G 10/11
Kleine Hanna, Ldsch. 29, F 6
Kleine Karpaten, Geb. 34, C 2
Kleine Molukken, In. 45, K/I 14
Kleiner Balkan, Geb. 37, B 8
Kleiner Belchen, Bg. 31, F 2
Kleiner Belt, MB. 20, B 5/6
Kleiner Bitter-See 50 ⓐ
Kleiner Chingan, Geb. 48, B 15/16
Kleiner Colorado, Fl. 56, E/D 5/4
Kleiner Sab, Fl. 47, B 4
Kleiner Sankt-Bernhard, P. 33, E 3
Kleiner Usen, Fl. 44, F/E 9
Kleine Samosch, Fl. 12 ⓕ
Kleine Sundainseln 53, A 2/3
Kleine Syrte, MB. 50, B 6
Kleine Szamos, Fl. 35, F 7
Kleine Walachei, Ldsch. 35, G 7/8
Klein-Flottbeck 25 ⓐ
Klein-Hadern 24 ⓒ
Klein-Hanisch-Insel 47 ⓐ
Klein-Harta 12 ⓔ
Klein-Ker 12 ⓔ
Klein-Kokel, Fl. 34, E 9/7
Klein-Kokel, Ldsch. 34, E 8
Klein-Kumanien, Ldsch. 34, E 4
Klein-Nama-Land 51, I 6
Klein-Paniow 29 ⓐ
Kleinrussen, V. 19 ⓐ
Klein-Sankt-Marien 12 ⓓ
Klein-Schlatten 12 ⓕ
Klein-Semlak 12 ⓔ
Klein-Tschansch 26 ⓐ
Klein-Zschocher, Stadtteil von Leipzig 24 ⓑ
Klemzig 12 ⓑ
Klettendorf 26 ⓐ
Klettgau, Ldsch. 31, F 4/5
Kleve 27, A 7
Klingenberg, O. 31, B 6
Klissura, Engtal der Donau 34, G 6/7
Kliutschew, Vulkan 45, D 18
Kljasma, Fl. 44, D 7/8
Kljutsch 37, A 3
Kl. N. = Kloster-Neuburg 32, A 12
Klobauk 34, B 2/3
Klobouk, Wallachisch- 29, G 9
Klobuzko 29, D 10
Klodnitz, Fl. u. O. 92 ⓐ
Klodnitz-Kanal 29, E 9/10
Klomin 29, E 1
Klondike, Fl. 60, F 3
Klondike, O. 54, C 7
Kloppenburg 19 ⓔ
Klosdorf 12 ⓕ
Klosmarkt 12 ⓕ
Klösterle 33, B 10
Kloster-Neuburg 30, D 11
Klosters 33, C 9
Kloster-Tal 33, B 9
Klötze 25, C 10
Kl. S. B. = Kleiner Sankt-Bernhard, P. 32, D 2
Klüppelberg 29, B 10
Knaz. = Knazewatz 37, B 6
Kněhyna, Bg. 29, G 9
Knetz-Berg, Großer - 31, B 8
Knidos, K. 37, E 8
Kniesen 34, B 5
Knin (Dalmat.) 37, A/B 3
Knin (Tschechoslowakei) 29, F 1
Knittelfeld, O. 30, E 9
Knox-Land 5 ⓔ
Knoxville 57, C 5
Knüll-Gebirge 28, D 2/3
Knysin 26, C 10
Ko. = Koblenz 20, D 4
Kobaina, I. 49 ⓑ, G 6
Kobdo, Fl. 48, B 7/8
Kobdo, O. 48, B 8
Kobe 49 ⓐ, C 4
Köben 29, B 5
Koblenz (Rheinland) 27, D 10
Koblenz (Schweiz) 33, A 6
Kobrin 35, C 8
Koburg-Halb-Insel 53, B4
Kobylin 29, B 7
Kochel-See 31, F 10
Kochem 27, D 9
Kocher, Fl. 31, D/C 8/6
Kochinchina, Ldsch. 45, H/I 12
Kochlowitz 29 ⓐ
Kodiak, I. 54, D 5
Kodok 51, A 9
Kodschak-Paß 47, C 9
Kodscha-Tschai, Fl. 37 ⓑ
Kodschent 48, C 3
Kodschuk-Burun, K. 37 ⓑ
Koeti, Fl. 53, A 2
Köflach 30, E 10
Kofu 49 ⓐ, B 4
Köge 42 ⓓ, C 6
Köge-Bucht 42 ⓓ, C 6
Koglinik, Fl. 35, F/G 10
Köhlbrand, Flußarm 25 ⓐ
Kohlf. = Kohlfurt 29, C 3
Köhlfleth, Flußarm 25 ⓐ
Kohljanowitz 29, E 3
Kohlscheid 27, C 7
Koimb. = Koimbatur 48, 48, I 5
Kojetein 29, G 7
Kokan 48, C 4
Kokel, Groß-, Fl. 34, E 9/7
Kokel, Groß-, Ldsch. 34, F 9
Kokel, Klein-, Fl. 34, E 9/7
Kokel, Klein-, Ldsch. 34, E 8
Kokelburg, O. 35, F 8
Kokkinia 37 ⓓ
Koksoak, Fl. 60, G 32
Koksu, O. 48, A 7
Koktschetaw 45, D 8
Kokura 49 ⓐ, C 3
Kol. = Kolding 24, B 5
Kola, Fl. 43, A 15
Kola, Halb-I. 44, B 6/8
Kola, O. 44, B 6
Kolajärvi, O. 43, B 13
Kolapur 48, H 4
Kolari 43, B 10
Kola-See 43, A 15
Kölbe 28, D 1
Kolberg, O. 26, B 3
Kolbuszowa 34, A 6
Kolding 42 ⓒ, C 3
Kolgujew, I. 44, B 9
Koli, Bg. 43, D 13
Kolin 29, E 3
Koliutschin-Bai 60, E 7 u. ⓓ
Kolken 43, G 10
Kolkwitz 29, B 1
Köll. = Kölleda 25, D 10
Köllendorf 12 ⓕ
Kolluth 12 ⓔ
Kolmar (Elsaß) 31, E 2
Kolmar (Posen) 26, D 4
Kolm-Berg 28, C 10
Köln 27, C 8 u. ⓐ
Kölner Bucht, Ldsch. 20, D 4
Kolno 26, C 9
Kolo 26, D 6
Koloa 53 ⓐ
Kolombo 48, K 5
Kolomea 35, E 8
Kolomna 44, D 7
Kolonnæs, Kap - (K.Kol.) 37, E 7 u. ⓒ c 3
Kolonnowska 29, D 9
Kolonos 37 ⓓ
Kolozs 12 ⓕ
Kolumbien, St. 58, C 2/4
Kolumbische Hauptkordillere, Geb. 58, C/B 2/3
Kolumbische Westkordillere, Geb. 58, C/B 2
Kolyma, Fl. 45, C 16/17
Kolyma-Kette, Geb. 45, C 16/17
Komarno 34, B 8
Komáron, Kom. 34, D 3
Komer-See 33, E/D 8
Komoe, Fl. 51, A/B 2
Komoren, In. 51, F 11/12
Komorin, Kap - 48, K 5
Komorn, Kom. 34, D 3
Komorn, O. 34, D 3
Komoro, Groß-, I. 51, F 11
Komorze 29, A 8
Komotau 28, E 10
Komotini 37, C 7
Kompaß-Berg 51, K 7
Kön. = Königgrätz 20, D 8
Kön. = Königsberg, O. 14, E 11
Kön. = Königshütte 29, E 10
Kon. = Konstanz 20, F 5
Konakry 51 ⓐ, e 2
Könbg. = Königsberg i. d. Neumark 35, C 3
Konda, Fl. 44, D/C 13
Konded 51, B 12
Kong, Ld. 50, D/E 4
Kong, O. 51, B 2
Kongo, Dist. 51, E 5/6
Kongo, Fl. 51, E/D 8/5
Kongo, Belgisch-, Kol. 51, D/E 6/8
Kongo-Becken 50, E/F6/7
Kongolo 51, E 8
Kongsberg, O. 43, F 3
Kongsvinger 43, E 4
Kongtschu 49 ⓐ, B 2
Konia 47, B 2
Koniecpol 29, D 12
König. = Königshütte 35, D 5
König-Eduard-VII.-Land 5 ⓔ
König-Friedrich-VIII.-Land 60, C/B 29/27

GOTTFRIED WILHELM LEIBNIZ BIBLIOTHEK
NIEDERSÄCHSISCHE LANDESBIBLIOTHEK
Signatur: Bibliothek des Ernestinum Celle, K 1, [295] - 17
PUBLIC DOMAIN

König-Georg-Sund 53,D 2
Königgrätz 29, E 4
König-Haakon-VII.-Hochfläche 5 e
Königin-Alexandra-Kette (Kgu.-Alex.-Kette) 5 e
Königin-Charlotte-Inseln (Kgn.-Charl.-In.) 54,D 7
Königin-Charlotte-Inseln (Santa-Cruz-In.) 53, B 7
Königin-Charlotte-Sund, Meeresteil 56, A 1
Königinhof 29, E 4
Königin-Marie-Land 5 e
Königin-Maud-Gebirge 5 e
Königin-Maud-Land 5 e
König-Karl-Land, In. 60, C 23 u. b
König-Kristian-IX.-Land 60, E 30/29
Königlich-Neudorf 29,D 8
König-Oscar-Land 60,C34
Königsaal 29, F 1
Königsau, Fl. 42 d, C 3/2
Königsberg, O. (Franken) 28, E 4/5
Königsberg (Neumark) 26, D 2
Königsberg (Ostpreußen) 26, B 8
Königsberg (Tschechosl.) 34, C 3
Königsberger Seekanal 26, B 8/7
Königsbrück 28, C 11
Königsfeld, O. (b. Brünn) 29, G 6
Königshardt, O. 27 b
Königshofen (a. Fr. Saale) 28, E 4
Königshofen (a. Tauber) 31, B 7
Königshütte (Kön.) 29, E 10 u. d
Königslutter 28, A 5
Königst. = Königstein (a. Elbe) 28, D 12
Königstadtl 29, E 3
Königstein, Bg. (Transsylv. Alpen) 34, F 10
Königstein (Königst.), O. (a. Elbe) 28, D 12
Königstein (Taunus) 27, D 11
Königstuhl, Bg. 31, C 5
Königswartha 29, C 1
Königswinter 27, C 9
Königs-Wusterhausen 28, A 11
Königszelt 29, D 5
König-Wilhelms-Land 60, C 29/28
Konin 26, D 6
Konitz (Mähren) 29, F 6
Konitz (Westpreußen) 26, C 5
Konjitza 37, B 3
Konkan-Küste 48, H/I 4
Könnern 28, B 7
Konskie 26, E 8
Konstadt 29, C 9
Konstantinopel 37, C 9 u. d
Konstantza (Schwarzes Meer) 37, A 9
Konstanz (Bodensee) 31, F 6
Kontopp 29, B 4
Kontscha 50 g
Kontschakow, Bg. 44, D 11
Konz 27, E 8
Kootanay River, Fl. 56, B 3
Kop. = Kopenhagen 14, D 9
Köp. = Köpenick 26, D 1
Kopais-See, Ehemaliger - 37 c, b 2
Kopal 48, B 5
Kopaonik, Geb. 37, B 5
Kopenhagen 42 d, C 6
Köpenick 28, A 11
Kopet-Dagh, Geb. 47, B 7
Kopparberg, Ldsch. 43, E 5/6
Köppenthal, O. 44, E 9
Kopreinitz 34, E 1
Köprülü 37, C 5
Kor. = Korinth 37, E 6
Kor. = Korogwe 51, E 10
Korabia 35, H 8
Korallen-See, Meeresteil 53, B 5/6
Koralpe, Geb. 32, C 10/11
Koranna-Land 51, I 7
Korat 48, I 10
Korb. = Korbach, O. 25, D 7
Korczyn 26, F 8
Kordilleren von Nordamerika, Geb. 54, C/G 6/10
Kordilleren von Südamerika, Geb. 54, K/H 13/14
Kordofan, Ldsch. 50,D7/8
Korea, Halb-I. 49 d, B 2
Korea-Bai 49 d, B 1
Korea-Golf 49 d, B 2
Korea-Straße, Meerenge 49 d, C/B 2/3
Korfu, I. u. O. 37, D 4
Korhogo 51 d, e 3
Koriat, Vulkan 60, H 9
Korinth (Kor.) 37, E 6
Korinth, Golf von - 37 c, b 1
Korinth, Neu- 37 c, c 1
Korinthischer Meerbusen 37, D 6
Korintji, Goenoeng-, Bg. 49 b, F 2
Körlin 26, B 3
Korna 47, C 5
Kornelimünster 27, C 7
Korneuburg 30, D 11
Kornheim 12 k
Korogwe (Kor.) 51, E 10
Koromandel-Küste 48, I/H 6
Koroni 37, E 5
Kororo 50 g
Körös, Fl. 34, E 6/5
Körös, Kis- 34, E 4
Körös, Nagy- 34, D 4
Körös, Schnelle -, Fl. 34, D/E 7/6
Körös, Schwarze -, Fl. 34, E 7/6
Körös, Weiße -, Fl. 34 E 7/6
Korosko 47, E 2
Körösmezö 34, C 9
Korosten 35, D 10
Korsakowsk 45, E 16
Korsika, I. 38, C 3
Korsör, O. 42 d, C 5
Kortrijk 25, E 2
Kortscha 37, C 5
Kos, I. 37, E 8
Kos, Golf von - 37, E 8
Koscha 51, B 10
Koschmin 26, E 5
Kosciuszko, Mount -, Bg. 53, D 5
Kosceglowi 29, D 11
Kosel (Oberschlesien) 29, E 9
Kosel (Niederschlesien, b. Breslau) 26 d
Koseisk 44, E 7
Kösen 28, C 7
Kosi, Fl. 48, F 7
Kosi-Bai 51, I 9
Kosimow 44, E 8
Köslin 26, B 4
Koslów 44, E 8
Kosmod 44, D 9
Kosoak River, Fl. 54,D14
Kösseine, Bg. 28, F 7/8
Kosseir 47, D 2
Kossogol, See 48, A 10
Kost. = Kostajnica 37, A 3
Kostajnica 34, F 1
Kosten 26, D 4
Köstritz 28, D 8
Kostromá 44, D 8
Koswig 28, B 8
Kota-Bahru (Malaiische H.-I.) 49 b, D 2
Kota-Baroe (Borneo) 53, A 2
Kota-Radja 49 b, D 1
Kotei, Fl. 49 b, E/F 4/5
Köter-Berg 28, B 2
Köthen 28, B 7
Kotka 43, E 12
Kotlas 44, C 9
Koto, Fl. 51, B/C 7
Kotok, Fl. 49 d, A 1
Kotor = Cáttaro 37, B 4
Kotschi 49 c, C 3
Kotschin 48, I 5
Kottbus 29, B 1
Kotzebue-Sund, MB. 60, E 6
Kotzenau 29, C 4
Kötzschenbroda 28, C 11
Kövesd, Mezö- 34, D 5
Kowal 26, D 7
Kowda 43, B 15
Kowdosero, See 43, B 15
Koweit, Ld. 47, D 5
Koweit, O. 47, D 5
Kowel 35, D 8
Kozara-Plateau, Geb. 34, F/G 1/2
Kozienice 26, E 9
Kr. = Krimpen 25, D 3
Kra, Istmus von -, P. 48, I 9
Krag. = Kragujéwatz 44, G 4
Kragerö 43, F 3
Kragujéwatz 37, A 5
Kraichbach, Fl. 31, C 5
Kraichgau, Ldsch. 31, C 5
Krain, Ld. 30, F/G 8/9
Krainburg 30, F 9
Krainer Karst-Plateau 32, D 10/11
Krajowa 37, A 6
Krakatau, I. 49 b, G 3 u. c
Krakau, O. 34, A 4
Krakau, Verw.-Bez. 34, B 4/5
Kralowitz, O. 28, F 10
Kralup (i. Erzgeb.) 30, B 9
Kralup (a. Moldau) 29, E 1
Krange 27 b
Kranidion 37 c, c 2
Kranowitz 29, E 9
Kranz 26, B 8
Kranzburg 12 c
Krapina, Fl. 30, F/G 11/10
Krappitz 29, E 8
Krapundorf 12 f
Krasna 29, G 8
Krasnik 26, F 10
Krasnoarmeisk 44, G 6
Krasnoarmeiskoje 44, F 8
Krasnodar 44, F 7
Krasnojarsk 45, D 11
Krasno-Ufimsk 44, D 11
Krasnowodsk 44, G 10
Kraszna, Fl. 34, D 7
Kratie 49 b, C 3
Krautheim 31, C 7
Kray 27 b
Krebsbach, O. 12 f
Krefeld, O. 27, B 8
Krei. = Kreiensen 28, B 3
Kreil-Berg 31, A 6
Kreischerville, Stadtteil v. Neu-York 57 d
Kremenez 44, E 5
Krementschug 44, F 6
Kremnitz 34, C 3
Krems 30, D 13
Kremsier 29, G 7
Kremsmünster 30, D 9
Kreslawka 43, H 12
Kreta, I. 37, F 6/8
Kreta-Mulde, Meerestiefe 37, F 7/8
Kreuth, Wildbad - 30, E 6
Kreutz (b. Agram) 34, E 1
Kreuz (Grenzmark) 26, D 4
Kreuz, Heiligen- (b. Altsohl) 34, C 3
Kreuz-Bai, Heilige - 60, E/F 8/7
Kreuz-Berg (i. Berlin) 24 d
Kreuz-Berg (Hohe Rhön) 28, E 3/4
Kreuz-Berg (Karnische Alpen) 32, C 8
Kreuz-Berg (Surano-Gebirge) 47, A 4
Kreuzberg, O. (Böhmen) 29, E 4
Kreuzburg, O. (a. Düna) 43, G 11
Kreuzburg, O. (Oberschles.) 29, D 9
Kreuzlingen 31, F 6
Kreuznach, Bad - 27, E10
Kreuz-Paß 44, G 8
Kreuzwald, O. 27, F 8
Kribi 50 g
Kriegsdorf 12 f
Kriegs-Insel, Große - 35 b
Kriewen 29, B 6
Krim, Halb-I. 44, F 6
Kriml 30, E 7
Krimpen (Kr.) 25, D 3
Krio, Kap - 37, F 6
Krischna, Fl. 48, H 4/6
Kristiania = Oslo 43, F 4
Kristiania-Fjord 43, F 4
Kristian-IX.-Land, König- 60, E 30/29
Kristiansand, O. 43, F 2
Kristiansö, I. 35, B 3
Kristianstad 43, G 6
Kristiansund, O. 43, D 2
Kristiinankaapunki = Kristinestad 43, D 9
Kristinehamn 43, F 6
Kristinestad 43, D 9
Krithia 37 b
Kriván-Fatra, Bg. 29, G11
Kriwoi-Rog 44, F 6
Krkonosch, Geb. 29, D3/4
Kroaten, V. 19 b
Kroatien, Ld. 38, B 6
Kroatien-Slawonien, Ld. 37, A 2/4
Kroatisch-Siawonisches - Bergland 37, A 2/3
Kröben 26, E 4
Kroken 43, C 6
Krokodil-Fluß 51, I/H 8
Kronach 28, E 6
Kronau 12 b
Kronberg, O. 27, D 12
Krondorf 28, E 10
Krone 26, C 5
Krone, Deutsch- 26, C 4
Kronental, O. 12 b
Kronoborg 43, E 13
Kronprinzessin - Martha - Land 5 e
Kronstadt, I. u. Festung (b. St. Petersburg) 43, E/F 13
Kronstadt, O. (Rumän.) 34, F 10
Kronstadt, Verw.-Bez. 34, F 10
Kroonstad (Südafr.) 51, I 8
Krosno 34, B 7
Krossen 26, D 3
Krotoschin 26, E 5
Krottingen, Litauisch- (Lit.-Krottgn.) 35, B 6
Krozgn. = Krozingen 31, F 3
Kr. Rh. = Krummer Rhein, Fl. 25, C/D 4
Krsepize 29, D 10
Krst. = Kronstadt (Rumänien) 19 b
Kru, Nanna- 51 c, f 3
Krück-Au, Fl. 20 d
Krumau 30, D 9
Krumbach, O. 31, E 8
Krummer Rhein (Kr.Rh.) 25, C/D 4
Krummhübel 29, D 4
Krupp, Industriegelände i. Essen 27 b
Krusch. = Kruschewatz 44, G 4
Kruschewatz 37, B 5
Kruschowa, Bg. 37, C 7
Krüt 31, F 1
Krylbo 43, E 7
Krzb. = Kreuz-Berg (Hohe Rhön) 25, E 9
Krzeszowice 29, E 12
Ksar-el-Abadla 39 d, B 3
Ksar-el-Kebir, El- 39 d, A 2
Ksur, Dschebel-, Geb. 39 d, B 3/4
Ksyl-Orda 48, C 3
Kt. = Kalmit, Bg. 25, F6/7
Kuala Lumpur 49 b, E 2
Kuango, Fl. 50, F 6
Kuanza, Fl. 51, F/E 6/5
Kub 51, H 6
Kuba, O. 47, A 5
Kuban, Fl. 44, G/F 9/8
Kubany, Bg. 30, C 8
Kubinsk-See 44, D 7
Kubub 51, I 6
Kuchelbad 29, E 1
Kudafljot, Fl. 60 d
Kudsat 49 b, D 5
Küddow, Fl. 26, C 4
Kudowa, Bad - 29, E 5
Kudritz 12 e
Kudsir 12 f
Kudus 49 c
Kufra-Oasen 50, C 7
Kufstein, O. 30, E 7
Kuhhorn, Bg. 35, F 8
Kuh-i-baba, Bg. 47, C 9
Kuh-i-baba, P. 48, E 3
Kuh-i-dena, Bg. 47, C 6
Kuh-i-hasar, Bg. 47, D 7
Kuhländchen, Ldsch. 29, F 8/9
Kuh-Rud, Geb. 47, C 6/7
Kuilu, Fl. (z. Kongo) 51, F/D 6
Kuilu, Fl. (z. Meer) 51,D 5
Kuiseb, Fl. 51, H 6/5
Kui-söng 48, E 12
Kujawien, Ldsch. 26,D6/7
Ku.-K. = Kutschki-Kom, Bg. 37, B 4
Kuka 50, D 6
Kuku-nor, See 48, D 9/10
Kukurbeta, Bg. 34, E 7
Kula, 37, D 9
Kuldscha 48, C 6
Kulikoro 50, D 4
Kulikowo 44, E 7
Kuling 48, F 13
Kullen, K. 43, G 5
Kulm (Böhmen) 28, D 11
Kulm (Westpreußen) 26, C 6
Kulm, Rauher-, Bg. 28, F 7
Kulmbach, O. 28, E 6
Kulmerland, Ldsch. 26, C 6/7
Kulmsee, O. 26, C 6
Kulpa, Fl. 30, G 9/11
Kuluszyn 26, D 9
Kum 47, C 6
Kuma, Fl. 44, G 8
Kumakii-Gebirge 49 e, C 3/4
Kumamoto 49 c, C 3
Kumanien, Groß-, Ldsch. 34, D 5
Kumanien, Klein-, Ldsch. 34, E 4
Kumanowo 37, B 5
Kumassi 51, B 2
Kumaun, Ldsch. 48, E/F 5/6
Kumbo 50 g
Kum-Kalesi 37 b
Kummerow-See 25, B 11/12
Kumo, Fl. 43, E 10/9
Kumukahi, Kap - 53 c
Kunaschiri, I. 49 c, A 6
Kunde 51, B 5
Kundelungu-Plateau 51, F/E 8
Kundur, I. 49 d
Kundus 48, D 3
Kunene, Fl. 51, F/G 6/5
Kunersdorf 26, D 2
Kunfuda 47, F 4
Kungsbacka 42 d, A 6
Kung-tschang 48, E 10
Kungür, Bg. 48, D 4
Kungür, O. 44, D 11
Kunja-Urgentsch 47, A 7
Kunjuling 49 c, A 1
Kunkels-Paß 33, C 8
Kunsan 49 d, B 2
Kunstadt 29, F 6
Kun-Szent-Miklós 34, D 4
Kuntampo 51, B 2
Kunters-Weg, Engpaß 30, F 6
Kunto-See 43, C 14
Künzelsau 31, C 7
Kunzendorf 29 d
Kuopio 43, D 12
Kupang 53, B 3
Kupferdreh 27 b
Kupfer-Fluß 60, F 4
Kupfer-Insel 60, H 9
Kupferminen-Fluß 60,E 1
Kupiskis 35, B 8
Kuppe-Berg 50 g
Kura, Fl. 47, A/B 4/5
Kurden, V. 19 a
Kurdistan, Ldsch. 47, B 4
Kurdistan, Bergland von- 45, F 5/6
Kure 49 d, C 3
Kurei, Ldsch. 49 b, F 5
Kurfirsten, Bg. 33, B 8
Kurg, Bg. 48, I 5
Kurgan 60, G 19
Kurian-Murian-Inseln 47, F 7
Kurilen, In. 45, E 16/17
Kurilen-Rinne 62, C 4/5
Kurische Nehrung, H.-I. 26, A 8/9
Kurisches Haff, MB. 26, A 8/9
Kurland, Prov. 35, A 6/8
Kurpengau, Ldsch. 26,D 9
Kursk 44, E 7
Kurtumus-Deré, Fl. 37 b
Kuru-Dagh, Geb. 37, C 8
Kuruk-tag, Geb. 48, C7/8
Kuruman 51, I 7
Kurume 49 c, C 3
Kurussa 50, D 4
Kury 51, A 2 u. d, d 4
Kuschiro 49 d, A 5
Kuschk 48, E 2
Kuschkinsk 47, B 8
Kusel 27, E 9
Kuskokwim, Fl. 60, F 5/6
Küsnacht, O. (a. Zürich-See) 31, G 5
Kusnézk (Europ. Rußl.) 44, E 9
Kusnézk (Sibirien) 45,D10
Kusnézki Ala-Tau, Geb. 48, A 7
Küßnacht, O. (a. Vierwaldstätter See) 33, B 6
Kustanei 44, E 12
Küste, Gold- 61, G 8
Küste, Pfeffer- 61, G 7/8
Küste, Sklaven- 61, G 9
Küste, Zahn- 61, G 8
Küsten-Atlas, Geb. 39 d, B/A 3/5
Küstendil 37, B 6
Küstendsche 35, G 10
Küsten-Gebirge (Neuguinea) 53, A 4/5
Küsten-Kordillere, Geb. (Nord-Chile) 58, G/I 3
Küsten-Kordillere, Geb. (Peru) 58, F/G 2/3
Küsten-Kordillere, Geb. (Süd-Chile) 58, K/M 3
Küsten - Kordilleren (Nordamerika) 56, B/E 2/3
Küstenland, Ld. 24, F/G 7/8
Küstrin 26 D 2
Kutaia 47 B 1
Kutais 44, G 8
Kutei 49 b, F 5
Kut-el-Amara 47, C 5
Kutiala 51 d, d 3
Kutno 26, D 7
Kutscha 48, C 6
Kutschan 47, B 7
Kutsching 49 b, E 4
Kutschki-Kom (Ku.-K.), Bg. 37, B 4
Kuttenberg, O. 29, F 3
Kuttlau 29, B 5
Kuty 34, C 10
Kuxhaven 25, B 7
Kuzköi 37 b
Kvanang-Fjord 43, A 9
K.-W. = King-William-Land, I. 54, C 11
Kwa, Fl. 51, D 6
Kwamouth 51, D 6
Kwando, Fl. 51, F/G 6/7
Kwangning 49 c, A 1
Kwango, Fl. 51, F/D 6
Kwang-si, Prov. 48, G 11/12
Kwang-tschou-wan, frz. Kol. 48, G 12
Kwangtschu 49 c, B 2
Kwang-tung, Prov. 48, G 12/13
Kwant 49 c, B 4
Kwantschöngtze 49 c, A 2
Kwei-jang 48, F 11
Kwei-lin 48, F 12
Kwei-tschou, O. 48, E 11
Kwei-tschou, Prov. 48, F 10/11
Kwen-lun-Gebirge 48, D 6/9
Kwito, Fl. 51, F/G 6/7
Kwo-Ibo, Fl. 50 d
Kwoka, Bg. 49 b, F 8
Kwyhu-Bai 51, D 11
Kyf. = Kyffhäuser, Bg. 25, D 10
Kyffhäuser, Bg. 28, C 6
Kykladen, In. 37, E 7
Kyll, Fl. 27, D/E 8
Kylliburg, O. 27, D 8
Kyllene, Bg. 37 c, c 1
Kymi 37 c, b 3
Kymmene, Fl. 43, E 12
Kyparissia 37, E 5
Kyritz 25, C 11
Kyschtymsk 44, D 12
Kythera, I. 37, E 6
Kythnos, I. 37, E 7 u. c, c 3

L

Laa 30, D 11
Laaber, Fl. 30, D 6/7
Laach, Abtei 27, D 9
Laacher See 27, D 9
Laagen, Fl. 43, E/F 3
Laaland, I. 42 d, D 5
La Alcárria, Ldsch. 39, B 5/6
Laar 27 b
Laarvik 43, F 4
Laasphe 27, C 11
Laband 29, E 10
Laber, Fl. 31, C 11
Laber, Schwarze -, Fl. 31, C 11
Labes 26, C 3
Labiau 26, B 9
La Bocaina, M.-Str. 50 f
La Bocch. = La Bocchetta, P. 32, E 4
Laborez, Mezö- 34, B 6
Laborcza, Fl. 34, B/C 6
Laboulaye 59, C 3
Labrador, Halb-I. 54, D 14/15
Labrador-Becken 61, B 4
Labrador-Meer 54,D15/16
Labrea (Brasilien) 58, E 5
La Brea (Honduras) 54 d, c 4
Labuan-Insel 49 b
La Cabrière, Bg. 32, F 2
La Caldera 58, I 3
La Carlota 59, C 3
Lac-d'Annecy, See 33, E 2
Lac-de-Joux, See 33, C 2
Lac-du-Bourget, See 32, D 1
LaCerdaña, Ldsch. 41, E 4
La Châtre, O. 41, C 4
La-Chaux-de-Fonds 33, B 3
Lachlan, Fl. 53, D 5
La Ciotat 41, E 6
La-Cisa-Paß 32, E 5
Lack 32, C 10
La Coruña 39, A 2
La Côte, Ldsch. 33, D 2
La Crau, Ldsch. 41, E 6
La Creuse, Fl. 41, C 5/4
La Crosse 57, B 3
La Cruz 54 d, c 5
Lad. = Ladenburg 25, F 7
Ladenburg 31, C 5
Ladó 51, B 9
Ládoga-See 44, C 6
Ladronen, In. 45, H 16
Ladysmith 51, I 8
La Estrada 39, A 2
La Fayette 57, B 4
La Fère 41, B 5
La Flèche 41, C 3
Lafnitz, Fl. 34, D 1
La Futa, P. 32, E 7
Laga-A, Fl. 43, G 5
La Galite, I. 39 d, A 5
Lage 28, B 1
Lageado 12 k
Lägern, Bg. 33, B 6
Lages 59, B 5
Laghuat 39 d, B 4
La Giudecca (Stadtteil v. Venedig) 38 d
Lagnieu 32, D 1
Lago di Como, See 33, E/D 8
Lago d'Idro, See 33, E 10/11
Lago di Lecco, See 33, E 8
Lago di Lugano, See 33, E/D 7/8
Lago di Mezzola, See 33, D 8
Lago d'Iseo, See 33, E 10
Lago maggiore, See 33, E/D 7
Lagonegro 38, D 6
Lagos (Kamerun) 51, B 3
Lagos (Portugal) 39, D 2
Lagosta, I. 38, C 7

GOTTFRIED WILHELM LEIBNIZ BIBLIOTHEK
NIEDERSÄCHSISCHE LANDESBIBLIOTHEK
Signatur: Bibliothek des Ernestinum Celle, K 1, [296] - 18
PUBLIC DOMAIN

Lagrange 53, B 3
La Guaira 58, A 4
Laguna, O. (Brasilien) 59, B 6
Laguna, O. (Carmen, Mexiko) 56, H 8
Laguna, La -, O. (Canarische In.) 50 (f)
Laguna-Veneta, M.-Str. 38 (g)
Laguna von Maracaibo, See 58, A/B 3
Lagunen von Venedig 32, D 8
Lahaina 53 (a)
Lahedj 47 (a)
Lahn, Fl. 27, C/D 12/10
Lähn, O. 29, C 4
Lahnstein, Ober- 27, D 10
Laholm 43, G 5
Laholms-Bucht 43, G 5
Lahr 31, E 3
Lahti 43, E 11
Lahu, Fl. 51, B 1/2
Lahu, Grand- 51, B 1/2
Lahur 48, E 4
Lai (China) 49 (b), A 3/4
Lai (Kamerun) 51, B 6
Laibach, O. 30, F 9
Laibach, Ober- 30, G 9
Laichingen 31, E 7
Laim 24 (c)
Lainio-Elf, Fl. 43, A/B 9/10
Laishi 59, B 4
Lai-tschou (Südchina) 48, G 11
Lai-tschou (Nordchina) 48, D 13
Lake Charles, O. 57, D 3
Lake City, O. 57, D 5
Lake Grand, See 57, D/E 3
Lake Hurst, O. 57, B 7
Lake of the Woods, See 56, B 8
Lakeview 57 (a)
Lakeville 54 (c)
Lakhon 49 (b), B 2
Laki, Bg. 14, C 3
Lakkadiven, In. 48, I 4
Laknau 48, F 6
Lakoe, Bg. 34, F 11
Lakonía-Golf 37, E 6
Lakse-Fjord 43 (a)
La Laguna, O. 50 (f)
La Legua 58 (d)
La Libertad 54 (a), c 3
La Linea 39, D 4
Lallemand, Fort- 39 (d), B5
La Louvière 27, D 3
La Lozère, Bg. 41, D 5
Lamadrid 59, D 3
La Mancha, Ldsch. 39, C 5
Lambach, O. 30, D 8
Lambayeque 58, E 2
Lambra, Fl. 33, F 8
Lambre, Fl. 25, E 2/3
Lambro, Fl. 33, E 8
Lambsheim 31, B 4
Lamego 39, B 3
Lamía 37, D 6
Lammermuir Hills 42 (c)
Lampedusa, I. 39 (d), A 6
Lampertheim 27, E 11
Lampong, Bg. 49 (b), F 2/3
Lamu 51, D 11
La Mure, O. 32, E 1
Lamy, Fort -, 51, A 5/6
Lan, Fl. 35, C 9
Lana 30, B 8
Lanaeken 27, C 6
Lanai, I. 53 (a)
Lanark, Gfsch. 42 (c)
Lanark, O. 42 (c)
Lancashire, Gfsch. 42 (c), D/C 5
Lancaster (England) 42 (a), C 5
Lancaster (Ohio) 57, C 5
Lancaster-Sund 54, B 12/13
Lanciano 38, C 6
Land, Adelie- 5 (e)
Land, Alexander-I.- 5 (e)
Landau (Bayern) 30, D 7
Landau (Pfalz) 31, C 4
Landeck (am Inn) 33, B 11
Landeck, Bad - (Schles.) 29, E 6
Landen 27, C 5
Länder, Galla- 61, G12/13
Landes, Les -, Ldsch. 41, E/D 3
Landeshut 29, D 5
Landeshuter Kamm 29, D 4
Landeshuter Pforte 29, D 4
Landeskrone, Bg. 29, C 3
Landgraben, Großer -, Fl. 29, B 5/4
Landquart, Fl. 33, C 9
Landrecies 25, E 2
Landriano 33, F 8
Landsberg, O. (Steiermark) 30, F 10
Lands-Berg, Hoher - 31, B 8
Landsberg am Lech 31, E 9
Landsberg i. Oberschlesien (Landsbg.) 26, E 6
Landsberg an der Warthe 26, D 3
Landsend, Kap - 42 (d), E 4
Landsg. = Landsberg i. Oberschlesien 26, E 6
Landshut 30, D 7
Landskron 29, F 6
Landskrona 43, H 5
Landsort-Tief 43, F 8
Landstuhl, O. 27, F 10
Langanes, K. 60 (d)
Langeland, I. 42 (d), D/C 4
Langeland-Belt 42 (d), D/C 4
Lange Meile, Geb. 28, F 6
Langen 27, E 12
Langenau (Württemberg) 31, E 8
Langenau, Bad - (Oberschlesien) 29, E 6
Langenbielau 29, D 6
Langenburg, O. (Lgnbg.) 31, C 7
Langenburg, Alt- u. Neu- 51, E 9
Langendorf 12 (f)
Langeneß, I. 25, A 7
Langenöls 29, C 3
Langensalza 28, C 5
Langer See 33, E/D 7
Langesund-Fjord 43, F 3
Lang-Fjeld 43, D 2/3
Langfjelderne 43, F/E 2/3
Langmeil 12 (k)
Langnau 33, C 5
Langreo 39, A 4
Langres 41, C 6
Langres, Plateau von -, Geb. 41, C 6
Languard, Piz -, Bg. 33, D 9/10
Languedoc, Prov. 41, E/D 4/6
Languedoc, V. 19 (a)
Languedoil, V. 19 (a)
Lanín, Bg. 58, L 3
Lann 30, B 8
Lannemezan 41, E 4
Lannion 41, B 2
Lansing 57, B 5
Lanterne, Fl. 33, A 2
Lan-tsan, Fl. 48, E/F 9
Lantschou 48, D 10
Lanús 59 (a), C 4
Lanusei 38, E 3
Lanzarote, I. 51 (a), a 2
Lanzo 33, F 4
Laoet, I. 53, A 2
La Omu, Bg. 34, F 10
Laon 41, B 5
Laos, Ldsch. 48, G/H 10/11
Laos, Ost-, Ldsch. 48, H 10
Laos, West-, Ldsch. 48, H 9/10
Lapa 59, B 6
La Pampa, Prov. 59, D2/3
La Panda 51, F 8
La Paz (Argentin.) 58, K 6
La Paz (Bolivien) 58, G 4
La Paz (Kaliforn.) 56, G 4
La Perche, P. 39, A 7/8
La-Pérouse-Straße 45, E 16
La Plata, Fl. 58, K/L 6
La Plata, O. 59, C 4
La Plata, Rio de -, Fl. 59, C 4
Lápos, Fl. 34, D 9/8
Lappen, V. 19 (g)
Lappland 43, A 9/15
Lappmarken, Ldsch. 43, C/B 6/7
Lappojoki, Fl. 43, D 10
Laprida 59, D 3
Lapsaki 37, C 8
La Punta, K. 58 (d)
Lar 47, D 6
Laramie-Kette 56, C 5
Larasch 39 (d), A 2
Larche, Col de -, P. 32, E 2
Lär-Dal, Ldsch. 43, E 2
Laredo (Spanien) 41, E 2
Laredo (Texas) 56, F 7
Larg, Fl. 33, B/A 4
Larino 38, D 6
La Rioja, Ldsch. (Spanien) 39, A 5
La Rioja, Prov. (Argentinien) 59, B 2
Larissa 37, D 6
Laristan, Ld. 47, D 6/7
Larnaka 47, C 2
Laro 50 (g)
La Roche, O. 41, C 3
La Rochelle 41, C 3
La Sábana 59, B 4
La Sagra, Geb. 39, C/D 5
Lasalle 57, B 4
Las Alpujarras, Ldsch. 39, D 5
Las Cascadas, O. 54 (b)
La Serena, Ldsch. 39, C 4
La Serena, O. 59, B 1
La Serra, Geb. 33, E 5
La Seyne 41, E 6
Las Flores 59, D 4
Las Heras 58 (a)
Lashio 48, G 9
La Silla del Papa, Bg. 39 (c)
Laskowitz 26, C 6
Laslovo 12 (e)
Las Marismas, Sumpf 39, D 3
Läsö, I. 43, G 4
Las Palmas, O. (Gr. Canaria) 50 (f)
Las Rosas 59, C 3
Las Varillas 59, C 3
Latakieh 47, B 3
La Tet, Fl. 39, A 8
Latium, Prov. 38, C/D 4/5
La Tour-du-Pin, O. 32, D 1
Latscha-See 44, C 7
Lauag 49 (b), B 6
Laubach, O. 28, D 1
Lauban 29, C 3
Laubegast 26 (b)
Lauchstädt 28, C 7
Laučna, Fl. 30, B/C 10/11
Lauda 31, B 7
Lauenburg (b. Hamburg) 25, B 9
Lauenburg (Pommern) 26, B 5
Lauf 31, B 10
Laufen (a. Rhein) 33, A 7
Laufen (a. Birs) 33, B 4
Laufenburg 33, A 6
Lauffen 31, C 6
Lauha, Fl. 49 (a), A 1
Laukkas 43, D 11
Laun 28, E 11
Laun. = Launois 39, A 7
Launceston 53, E 5
La Unión (S. Salvador) 56, I 9
La Unión (Spanien) 39, D 6
Launois (Laun.) 39, A 7
Laupen 33, C 4
Laupendahl, O. 27 (b)
Laupheim 31, E 7
Lauquén 59, D 3
Laura 53, B 5
Laurahütte, O. 29 (a)
Laurel 57, D 4
Laureles 59, B 4
Laurent, Saint- (Brasilien) 58, B 7
Laurent, Saint- (Frankreich) 33, C 1
Laurentides National Park 57, A 7
Lauria 38, D 6
Lauro, Monte -, Bg. 38, F 6
Laurvik 44, D 2
Laus. = Lausanne 20, F 4
Lausanne 33, C 3
Lauscha 28, E 6
Lausick, Bad - 28, C 9
Lausitz, Ober- u. Nieder-, Ldsch. 26, E 2
Lausitzer Gebirge 29, D 2
Lausitzer Höhen 29, B1/3
Lausitzer Pforte, Ldsch. 29, D 3
Laut, I. 49 (b), F 5
Lauta 26, E 2
Lautaret, Col-, P. 32, D 2
Lautaro 12 (f)
Lautenbach, O. 33, A 4
Lauter, Fl. (z. Nahe) 31, C/B 3
Lauter, Fl. (z. Rhein) 31, C/D 3/4
Lauterach, Fl. 31, C 11
Lauterbach, O. 28, D 2
Lauterberg, Bad - 28, B 4
Lauterbrunnen, O. 33, C 5
Lauterburg 31, D 4
Laurereck 31, B 3
Lauterhofen 31, C 11
Lauwers-See 25, B 5
Lavadores 39, A 2
Laval 41, B 3
La Valetta 38, F 6
La Valle 59, B 4
Lavant, Fl. 30, E/F 9
Lavant-Tal 32, C 10
La Vaux, Ldsch. 33, D 3
La Vega, Ldsch. 39, D 4/5
Laveno 33, E 7
Laverton 53, C 3
Lavis 30, F 6
Lavras 59, C 5
Lavrinhas 59, A 6
Lavrion 37, E 7
Lawit, Bg. 49 (f), E 4
Lawrence (U. S. A., Kan.) 57, C 2
Lawrence, Saint- (Australien) 53, C 5
Lawton 57, D 2
Laxenburg 30, D 11
Lazaro, Kap San - 56, G 4
Leadville 56, D 5
Leam. = Leamington 42 (g), D 6
Leandro, San - 54 (c)
Leavenworth 57, C 3
Leba, Fl. 26, B 6/5
Leba, O. 26, B 5
Leba-See 26, B 5
Lebedin 44, E 6
Lebesby 43 (a)
Le Biot 33, D 3
Le Blanc 41, C 4
Lebombo-Kette, Geb. 51, I/H 9
Lebú 59, D 1
Lebus 26, D 2
Le Cateau, O. 25, E 2
Lecce 38, D 8
Lecco 33, E 8
Lecco Lago di -, See 33, E 8
Lech, Fl. 31, G/D 8/9
Lech, O. 33, B 10
Lechbruck 31, F 9
Le Cheiron, Bg. 32, F 2/3
Lechfeld, Ldsch. 31, E 9
Lech-Tal 33, B/A 10/11
Lechtaler Alpen 32, B 6
Leck 42 (e), a 2
Le Creusot 41, C 6
Łęczyca 26, D 7
Leda, Fl. 25, B 6/7
Ledeberg, O. 27, B 2
Ledesma 59, A 3
Ledetsch 29, E 3
Ledro-See 33, E 11
Lee, Fort - 57 (a)
Leech-See 57, A 3
Leeds 42 (a), D 6
Leer 25, B 6
Leeuwarden 25, B 4
Leeuwin, Kap - 53, D 2
Leewärts-Inseln 56, I12/13
Leg, Fl. 34, A 6
Legau 31, F 8
Legnano 33, E 7
Le Goul, MB. 41, E 3
Legråd 34, E 1
Legua, La - 58 (d)
Leh 48, E 5
Le Havre 41, B 4
Lehe 25, B 7
Lehesten 28, E 6
Lehnin 28, A 9
Lehrte, Fl. 28, A 3
Lehrte, O. 25, C 8
Leibnitz 30, F 10
Leicester 42 (a), D 6
Leichhardt River, Fl. 53, C/B 4/5
Leichlingen 29, B 9
Leiden 25, C 3
Leie, Fl. 25, D/E 1/2
Leigh 42 (c), a 2
Leimbach, O. 28, B 6
Leine, Fl. 25, C/D 8/9
Leinefelde 28, C 4
Leinster, Prov. 42 (a), D3
Leipa, Böhmisch- 29, D 2
Leipnik 29, F 8
Leipzig 24 (b)
Leipziger Bucht 20, D 6/7
Leiria 39, C 2
Leisnig 28, C 9
Leith 42 (d), C 5
Leitha, Fl. 34, D 1/2
Leitha-Gebirge 34, D 1
Leitmeritz 30, B 9
Leitomischl 29, F 5
Leixões 39, B 2
Lek, Fl. 25, D 3
Lelów 29, D 12
Le-Maire-Straße, M.-Str. 58 (a)
Le Mans 41, B 4
Le Mars 57, B 2
Lemb. = Lemberg 14, F 11
Lem-Berg 31, E 5
Lemberg, Gouv. 34, B7/8
Lemberg (Lemb.), O. (in Lothringen) 31, C 3
Lemberg, O. (Pfalz) 31, C3
Lemberg, O. (Polen) 35, E 7/8
Le Méné, Geb. 41, B 2
Lemgo 25, C 7
Lémnos, I. 37, D 7
Lempa, Rio -, Fl. 54 (c), c 3
Lemsal 12 (d)
Le Murgie, Ldsch. 37, C 3
Lemvig 42 (d), B 2
Lena, Fl. 45, D/B 12/14
Lena-Delta 60, D 13
Lend 30, E 8
Lendersdorf 27, C 7
Lengefeld, O. 28, D 10
Lengenfeld, O. 28, D 8
Lenggries 31, F 11
Leningrad 44, D 6
Leninkan 44, G 8
Leninsk 43, F 13
Lenk, Fl. 26, C 10
Lenkoran 47, B 5
Lenne, Fl. 30, A 2/3
Lenne-Gebirge 29, B 10/11
Lennep 25, D 6
Lennox 42 (c)
Le Noir-Mont, Geb. 33, C 2
Lens 25, E 1
Lenz 33, C 9
Lenzburg, O. 33, B 6
Lenzerhorn, Bg. 33, C 9
Leob. = Leobschütz, 35, D 4
Leoben 30, E 10
Leobschütz 29, E 8
Leominster 42 (a), b 2
Leon, Ldsch. 41, B 1/2
León, O. (Mexiko) 56, G 6
León (Nikaragua) 56, I 9
León (Spanien) 39, A 4
León, Prov. 39, B/A 3/4
León, Montaña de -, Bg. 39, A 3
Leona, Punta -, K. 39 (c)
Leone, Monte -, Bg. 33, D 6
Leone, Sierra -, Kol. 51 (a), e 2
Leone-Küste, Sierra - 50, E 3
Leone-Schwelle, Sierra - 61, F/G 6/7
Leonhard, Sankt- (b. Bruneck) 30, F 6
Leonhard, Sankt- (b. Meran) 30, F 6
Leopoldina 58, F 7
Leopold-Kanal 31, E 3
Leopoldo, São - 59, B 5
Leopoldville 61, H 10
Leopold-II.-See 51, D 6
Leopoldshall 28, B 7
Léopoldville 51, D 6
Lepini, Monti -, Bge. 38, D 5
Le Puy 41, D 5
Le Quesnoy 25, E 2
Lercara 38, F 5
Lere 50 (g)
Lérida 39, B 7
Lermoos 30, E 5
Lervig 43, E 1
Lerwick 42 (a), A 6
Les Andelys 41, B 4
Lesbos, I. 37, D 7/8
Lesch 37, C 4
Leschnitz 29, E 9
Les Dombes, Ldsch. 41, C/D 6
Les Échelles (Ech.), O. 32, D 1
Lesina, I. 37, B 3
Leskowatz 37, B 5
Les Landes, Ldsch. 41, E/D 3
Lesnica 34, G 4
Les Sables, O. 41, C 3
Lesse, Fl. 27, D 5/4
Lessin, Geb. 30, G 6
Lessines 27, C 2
Lessinische Alpen 32, D 7
Leti-Inseln 53, A 3
Le Tréport 41, A 4
Letten, V. 19 (a)
Lettgallen 35, A 9
Lettland, St. 43, G 10/12
Lettowitz 29, F 6
Letzlingen 28, A 6
Letzlinger Heide, Ldsch. 28, A 6/7
Leubnitz 26 (b)
Leubus 26, E 4
Leuca, Kap Santa Maria di - 37, D 4
Leuk 33, D 5
Leukás, I. 37, D 5
Leukerbad 33, D 5
Leuna 28, C 8
Leuthen 29, C 6
Leutkirch 31, F 8
Leutschau 34, B 5
Leutzsch (b. Leipzig) 24 (b)
Levico 30, F 6
Levier 33, C 2
Le Vigan 41, E 5
Le Vignole (b. Venedig) 38 (g)
Levis 57, A 7
Lewes, Fl. 60, F 3
Lewin 29, D 1
Lewis, I. 42 (c), A 3
Lewiston 57, B 7
Lexington 57, C 5
Lexviken 43, D 4
Leye, Fl. 20, D 2
Leyre, Fl. 41, D 3
Leysin 33, D 4
Leyssel 33, E 1
Leyte, I. 49 (b), C 6/7
Leyton (b. London) 42 (b)
Ležajsk 34, A 7
Lgn. = Lingen 19 (e)
Lgnbg. = Langenburg 31, C 7
Lgns. = Lang ensalza 25 D 9
Lhasa 48, F 8
Li. = Liezen 32, B 10
Lialui 51, G 7
Liangtschou 48, D 10
Liard River, Fl. 54, D/C 8
Liauho, Fl. 48, C 13/14
Liau-jang 48, C 14
Liautung, H.-I. 48, C/D14
Liautung, Golf von - 48, C/D 14
Liba, Fl. 61, I 11
Liban, O. 29, E 3
Libanon, Geb. 47, C 3
Libau 44, D 4
Libebe 51, G 7
Libenge 51, B 6
Liberia, Kol. 51 (a), e 2/3
Liberia, O. (Kostarika) 54 (a), d 5
Liberia, St. 50, E 3/4
Libertad, Puerto - 56, I 9
Liberty Island 57 (a)
Liboch 29, E 1
Libourne 41, D 3
Libres 59, B 4
Libreville 51, C 4
Libysche Wüste 50, C 7
Licata 39 (d), A 6
Lich 28, D 1
Licht. = Lichtenstein, O. 25, E 10
Lichtenau (Grönld.) 60 (c)
Lichtenberg, Vorort v. Berlin 24 (a)
Lichtenfels, O. 28, E 6
Lichtenstein (Licht.), O. 25, E 10
Lichtenstein - Callnberg, O. 28, D 9
Licosa, Kap - 38, D 6
Lid, E'- 47, E 4
Lida 35, C 8
Lidköping 43, F 5
Lido, I. 38 (a)
Lido, Porto di - 38 (a)
Lieb. = Liebenwerda 25, D 12
Liebau 29, D 5
Liebenstein, Bad - 28, D 4
Liebenthal, O. (Ukraine) 44, F 6
Liebenthal, O. (U. S. A., Kan.) 12 (c)
Liebenwalde 26, D 1
Liebenwerda 28, B 10
Liechtenstein, Ftm. 33, B 9
Liegnitz 29, C 5
Liemke 28, B 1
Lienz 30, F 7
Lier 27, B 4
Lierneux 27, D 6
Liesborn, O. 27, A 11
Lieserbach, Fl. 27, D/E 8
Liesing, Fl. 32, B 10/11
Liestal, O. 33, B 5
Liévin 25, E 1
Liezen (Li.) 32, B 10
Lifu, I. 53, C 7
Ligurien, Ldsch. 41, D 8
Ligurien, Prov. 38, B 3
Ligurische Alpen, Geb. 32, E 3/4
Ligurischer Apennin, Geb. 32, E 4/5
Ligurisches Meer 38, C 2/3
Lihue 53 (g)
Lika, Fl. 37, A 2
Li-kiang 48, F 10
Likumt, Dschebel-, Bg. 39 (f), B 2
Lilienfeld, O. 30, D 10
Lilienstein, Bg. 29, D 1
Lilienthal, O. 26 (a)
Lille 25, E 2
Lillehammer 43, E 4
Lim, Fl. 37, B 4
Lima (Peru) 58, F 2
Lima (U. S. A., O.) 57, B 5
Limagne, Ldsch. 41, D 5
Limbach, O. 28, D 9
Limburg, O. (Belgien) 27, C 6
Limburg, O. (a. d. Lahn) 27, D 11
Limburg, Prov. 27, C/B 5/7
Limerick, O. 42 (c), D 2
Limes (Wallgraben) 27, C/D 9/12
Lim-Fjord 43, G 3
Lim-Fjorden 42 (d), A 3/4
Limmat, Fl. 33, B 7/6
Limmen-Bai 53, B 4
Limo, Fl. 32, E/F 6
Limoges 41, D 4
Limón 56, K 10
Limón, Puerto - 54 (a), e 6
Limón-Bai 54 (b)
Limone 32, E 3
Limousin, Prov. 41, D 4/5
Limousin, Montagne du -, Geb. 41, D 4
Limoux 41, E 5
Limp. Bge. = Limpurger Berge 31, C 7
Limpel-Berg 31, C 11
Limpio 59, B 4
Limpopo, Fl. 51, H 8/9
Limpurger Berge (Limp. Bge.) 31, C 7
Linard, Piz -, Bg. 33, C 9/10

GOTTFRIED WILHELM LEIBNIZ BIBLIOTHEK
NIEDERSÄCHSISCHE LANDESBIBLIOTHEK
Signatur: Bibliothek des Ernestinum Celle, K 1, [297] - 19
PUBLIC DOMAIN

Linares (Chile) 59, D 1
Linares (Spanien) 39, C 5
Lincoln (Argentinien) 59, C 3
Lincoln (England) 42 ⓐ, D 6
Lincoln (U. S. A., Neb.) 57, B 2
Lincoln, Nord-, Ld. 60, C 34
Lincoln, Port - 53, D 4
Lincoln Hills, Bge. 42 ⓐ, D 6
Lincoln Wolds, Geb. 42 ⓐ, D 6/7
Lindau 33, A 9
Linden (b. Neu-York) 57 ⓐ
Linden (b. Hannover) 28, A 3
Lindenau 24 ⓑ
Linden-Baak 27 ⓑ
Linden-Berg 33, B 6
Lindenberg, O. 31, F 7
Lindenow-Fjord 60 ⓒ
Lindenthal, O. (b. Köln) 27 ⓐ
Lindenthal, O. (b. Leipzig) 24 ⓑ
Linden-Weiher 31, D 1
Lindesnäs, Kap - 43, G 2
Lindi, Fl. 51, C 8
Lindi, O. 51, E 10
Lindlar 29, B 9
Lindsay 57, B 6
Lindsay, Mount -, Bg. 53, C 6
Linea, La - 39, D 4
Lingayen 49 ⓑ, B 6
Lingen (Lgn.) 19 ⓔ
Lingga 49 ⓑ, F 2
Linhares 58, G 10
Linköping 43, F 6
Linnhe, Loch -, MB. 42 ⓐ, B 4
Linnich 27, C 7
Linosa, I. 39 ⓓ, A 6
Linschoten-Straße, M.-Str. 49 ⓐ, C 3/4
Linth, Fl. 33, C/B 8
Linthtal, O. 33, C 7
Linwood 57 ⓐ
Linyanti, O. 51, G 7
Linyanti-Becken 51, G 7
Linz (a. Donau) 30, D 9
Linz (a. Rhein) 27, C 9
Linzgau, Ldsch. 33, A 8
Lion, Golfe-du- 41, E 5/6
Lion's Head, Bg. 50 ⓒ
Lipari, I. 38, E 6
Liparische Inseln 38, E 6
Lipine 29 ⓐ
Lipno 26, D 7
Lippa 34, E 6
Lippe, Fl. 25, D 5/7
Lippe, Freist. 25, C/D 7/8
Lippehne 26, D 2
Lippspringe, Bad - 28, B 1
Lippstadt 25, D 7
Liptauer Magura, Geb. 29, G 11/12
Liri, Fl. 38, D 5
Lirio, Monte -, O. 54 ⓑ
Liro, Fl. 33, D 8
Lisak, Bg. 34, C 8
Lisala 51, C 7
Lisina, Lago di -, See 38, D 6
Lisko 34, B 7
L'Isle, Fl. 41, D 4/3
L'Isle, O. 33, B 3
Liss. = Lissabon 14, H 5
Lissa, I. 37, B 3
Lissa, O. (Böhmen) 29, E 2
Lissa (Posen) 29, B 6
Lissa, Deutsch- 29, C 6
Lissabon 39, C 2
Li-tang, Fl. 48, F 10
Litauen, O. 12 ⓑ
Litauen, St. 35, B 6/8
Litauer, V. 19 ⓐ
Litauisch-Krottingen (Lit. Krottgn.) 35, B 6
Lithgow 53, D 5
Lit.-Krottgn. = Litauisch-Krottingen 35, B 6
Litowsk, Brest- 35, C 7
Litowsk, Kamenez- 26, D 11
Littai 30, F 9
Littau, Fl. 30, C 11/12
Littau, O. 29, F 7
Little Falls, O. (b. Neu-York) 57 ⓐ
Little Falls, O. (U. S. A., Minn.) 57, A 3
Little Rock, O. 57, D 3
Liv. = Liverpool 14, E 6
Livadia 44, G 6
Liven, V. 19 ⓑ
Livenza, Fl. 32, D 8
Livermore 54 ⓒ
Liverpool 42 ⓐ, D 5
Liverpool-Bai 42 ⓔ, a 1
Liverpool-Ebene 53, D/C 5/6
Liverpool-Kette 53, D 5/6
Livigno 33, C 10
Livingston, O. 54 ⓔ, b 3
Livingstone, O. 51, G 8
Livingstone-Fälle 50, F 6
Livingstone-Kette, Geb. 51, E/F 9/10
Livingstonia 51, F 9
Livland, Prov. 44, D 4/5
Livno 38, C 7
Livorno 38, C 4
Liwno 37, B 3
Liwny 44, E 7
Lizard, Kap - 42 ⓐ, F 4
Ljächow, I. 60, D 11
Ljesna, Fl. 26, D 11
Ljub. = Ljubeten, Bg. 37, B 5
Ljungan, Fl. 43, D 5/7
Ljusne-Elf, Fl. 43, D/E 5/7
Llancanelo, See 59, D 2
Llandovery 42 ⓔ, b 1
Llandudno 42 ⓔ, a 1
Llanes 39, A 4
Llanidloes 42 ⓔ, b 1
Llano Estacado, Ldsch. 56, C 6
Llanos, Ldsch. 58, B 3/5
Llanquihue-See 12 ⓓ
Llobregat, Fl. 39, B 8
Llorena, Punta -, K. 54 ⓐ, e 6
Lloyd-Bai 53, B 5
Llullaillaco, Vulkan 59, A 2
Lô, Saint- 41, B 3
Loa, Mauna-, Bg. 53 ⓐ
Loa, Rio -, Fl. 58, H 4/3
Loanda, O. 50, F 6
Loanda, Prov. 51, E 5
Loango 51, D 5
Loangwa, Fl. 51, F/G 9
Lobale-Land 51, F 6/7
Löbau (Sachsen) 29, C 2
Löbau (Westpreußen) 26, C 7
Löbejün 28, B 7
Lobenstein 28, E 7
Loberia 59, D 4
Lobethal, O. 12 ⓚ
Lobito-Bai 51, F 5
Lobo, Pulo do -, Fall 39, D 3
Lobos 59, D 4
Lobositz 28, D 12
Löbtau (b. Dresden) 26 ⓑ
Loburg 28, A 8
Locana 32, D 3
Locarno 33, D 7
Loch Lomond, See 42 ⓒ
Locle 33, B 3
Lodève 41, E 5
Lodi 33, F 8/9
Lodikken, Bg. 43 ⓐ
Lodje, Fl. 51, E 6/5
Lods (Freigrafsch.) 33, B 2
Lodsch (Polen) 35, D 5
Lofer 32, B 8
Lofoten, In. 43, B/A 4/5
Lofty, Mount -, Kette 53, D 4
Logan, Mount -, Bg. 54, C 7
L'Ognon, Fl. 33, A/B 3/1
Logoduros, Geb. 38, D 3
Logone, Fl. 51, B/A 6
Logrono 41, E 2
Lögstör, O. 42 ⓓ, B 3
Loheia 47, F 4
Löhnberg, O. 27, C 11
Löhne 28, A 1
Lohr 31, B 7
Loibl-Paß 30, F 9
Loing, Fl. 41, C/B 5
Loir, Fl. 41, B/C 4/3
Loire, Fl. 41, D/C 6/2
Loisach, Fl. 31, G/F 9/10
Loja (Spanien) 39, D 4
Loja (Ekuador) 58, D 2
Lojang 48, E 12
Lokeren 27, B 2
Lokko, Point -, K. 51 ⓐ, e 2
Lokodscha 51, B 4
Lokscha-See 43, D 14
Lokstedt (b. Hamburg) 20 ⓔ
Lolodorf 51, C 5
Lom, Fl. (z. Donau, b. Lom Palanka) 37, B 6
Lom, Fl. (z. Donau, b. Rustschuk) 37, B 8/7
Lom, Fl. (Kamerun) 50 ⓖ
Lom, O. 43, E 3
Lomami, Fl. 51, E 7/8
Lomas de Zamora 59 ⓐ, C 4
Lombardei, Ldsch. 33, E 7/10
Lomblem, I. 49 ⓑ, G 6
Lombok, I. 53, A 2
Lombok-Straße, M.-Str. 49 ⓑ, G 5
Lome 51, B 3
Lomie 51, C 5
Lommatzsch 28, C 10
Lommel 27, B 5
Lomnica, Fl. 34, C/B 9
Lomnitz, O. 29, D 3
Lomnitz-Kette, Geb. 29, E 6
Lomn. Sp. = Lomnitzer Spitze, Bg. 34, B 5
Lomond, Lake -, See 42 ⓐ, B 4
Lomont, Montagnes-du-, Geb. 33, B 2/3
Lomow, Nischni- 44, E 8
Lom-Palanka 37, B 6
Lomscha 26, C 10
Lona, Sächsisch- 12 ⓕ
London (England) 42 ⓐ, E 6
London (Kanada) 57, B 5
London, East- (Südafr.) 51, K 8
Londonderry 42 ⓐ, C 3
Londorf 28, D 1
Long-Bai 57, D 6
Long-Berge, De- 60, E 6/5
Long-Inseln, De- 45, B 16
Long Island, I. (Bahama-In.) 56, G 11/12
Long Island City, Stadtteil 67 ⓐ
Long Islands, I. (U. S. A., N. Y.) 57, B 7
Long-Island-Sund 57 ⓐ
Longos, Halb-I. 37, C/D 6/7
Long-Paß 56, C 5/6
Long Range, Geb. 57, A 10
Longreach 53, C 5
Long-Straße, M.-Str. 60, D/E 8/7
Longton 42 ⓔ, b 2
Longueville (b. Sydney) 53 ⓓ
Longuyon 25, F 4
Longwy 25, F 4/5
Long-xuyen 48, I 11
Longyearbyen 60 ⓑ
Lons-le-Saunier 41, C 6
Lonza, Fl. 33, D 5
Lookout, Kap - 57, D 6
Lootenhulle 27, B 1
Lopatka, Kap - 45, D 17
Lopez, Kap - 51, D 4
Lop-nor, See 48, C/D 7
Loport, Fl. 51, C 7
Lopuszna 34, C 10
Lorca 39, D 6
Lorch (a. Donau) 30, D 9
Lorch (a. Rhein) 27, D 10
Lord-Howe-Insel 53, D 6
Lorelei, Felsen 27, D 10
Lorena 59, A 6
Lorenz, Sankt-, Fl. 56, B 13
Lorenz-Bai, Sankt- 60 ⓐ
Lorenz-Golf, Sankt- 57, A 9
Lorenz-Insel, Sankt- 54, C 3/4
Lorenzo, Cerro de San -, Bg. 41, E 2
Lorenzo, San - (Argentin.) 59, C 3
Lorenzo, San - (Honduras) 54 ⓐ, c 4
Lorenzo, San - (b. Oakland) 54 ⓒ
Lorenz-Strom, Sankt- 57, B/A 6/8
Loreto (Bolivien) 58, F 4
Loreto (Kalifornien) 56, F 4
Lorient 41, C 2
Lorne, Firth of -, MB. 42 ⓐ, B 3/4
Lörrach 33, A 5
Lorsch 31, B 5
Los Amores 59, B 4
Los Andes, Prov. 59, B 2
Los Angeles (Kalifornien) 56, E 3
Los Angeles (Chile) 59, D 1
Los Barrios 39 ⓒ
Loschwitz 26 ⓑ
Losheim (Eifel) 27, D 7
Losheim (Hunsrück) 27, E/F 8
Los-Inseln 51 ⓐ, e 2
Loslau 29, E 9
Los Monégros, Ldsch. 39, B 6/7
Losonez 34, C 4
Los Pedroches, Ldsch. 39, C 4
Lößnitz 28, D 9
Los Ulmos 12 ⓕ
Lot, Fl. 41, D 4
Lota 59, D 1
Lothringen, Ld. 30, C/D 1/2
Lothringen, Prov. 41, B 6/7
Lothringer Stufenland 20, E 3/4
Lotoreza, Fl. 34, C 7/6
Lotru, Fl. 34, F 8/9
Lötschen-Paß 33, D 5
Lötzen 26, B 9
Loudéac 41, B 2
Loue, Fl. 33, B 2/1
Lougen, Fl. 43, E 3/4
Loughborough 42 ⓔ, b 3
Lough Foyle, MB. 42 ⓐ, C 3
Louis, East Saint - 57, C 3
Louis, Saint - (Westafrika) 50, D 3
Louis, Saint - (U. S. A.) 57, C 3
Louisiade-Archipel 53, B 6
Louisiana, St. 57, D 3
Louisville 57, C 4
Loup, Rivière du -, O. 57, A 8
Loup, Saint- 33, A 2
Lourdes 41, E 3
Lourenço, Rio São -, Fl. 58, G 6
Lourenço, São - 58, K 7
Lourenço Marquez 51, I 9
Louth 42 ⓔ, a 5
Louvière, La - 27, D 3
Lövenich 27, C 8
Lovere 33, E 10
Lovisa 43, E 12
Löw. = Löwenstein 30, C 4
Lowat, Fl. 44, D 6
Lowéen, Bg. 37, B 4
Lowell, O. 57, B 7
Löwen (Belgien) 27, C 4
Löwen (Schlesien) 29, D 8
Löwenberg, O. 29, C 4
Löwen-Golf 41, E 5/6
Löwenstein (Löw.), O. 30, C 4
Löwensteiner Berge 31, C 6/7
Lower Bay 57 ⓐ
Lower Lake Abitibi, See 57, A 5/6
Lowerz 33, B 7
Lowestoft 42 ⓐ, D 7
Lowitsch 26, D 7
Lowlands, Ldsch. 42 ⓔ, C 4/5
Loyalty-Inseln 53, C 7
Lozère, La -, Bg. 41, D 5
Lualaba, Fl. 51, F/E 8
Luang-Prabang 48, H 10
Luapula, Fl. 51, F/E 8
Luarca 39, A 3
Lubango 51, G 5
Luban-See 35, A 9
Lübbecke 28, A 1
Lübben 28, B 11
Lübbenau 28, B 10
Lübeck 25, B 9
Lübecker Bucht 25, A 9/10
Lubefu, Fl. 51, D 7
Lüben 29, C 5
Lubéron, Montagne-du-, Geb. 32, F 1
Lubilasch, Fl. 51, E/D 7
Lublin 35, D 7
Lublinitz 29, D 10
Lübtheen 25, B 10
Luc. = Luciensteig, O. 33, B 9
Lucas, Kap San - 56, G 4
Lucca 38, C 4
Luce-Bucht 42 ⓐ, C 4
Lucena 39, D 4
Lucia, Santa -, I. 56, I 14
Lucia, Santa -, O. 59, C 4
Lucia-Bai, Saint- (Natal) 51, I 9
Lucia-Bai, Santa- (Madagaskar) 51, H 12
Lucia-See, Saint- 51, I 9
Lüchow 25, C 10
Luciensteig (Luc.), O. 33, B 9
Luckau 28, B 10
Luckenwalde 28, A 10
Luckn. = Lucknow 45, G 10
Lüdenscheid 29, B 10
Lüderitz-Bucht 51, I 6
Lüdinghausen 27, A 9
Ludington 57, B 4
Luditz 28, E 10
Ludlow 42 ⓔ, b 2
Ludsen 43, G 12
Ludw. = Ludwigsburg 32, A 5
Ludwig, Sankt- (b. Basel) 31, F 3
Ludwigsburg 31, D 6
Ludwigshafen (a. Bodensee) 31, F 6
Ludwigshafen (a. Rhein) 31, C 4
Ludwigs-Kanal 31, B/C 9/11
Ludwigslust 25, B 10
Luegg 32, D 10
Lufira, Fl. 51, F/E 8
Luga, Fl. 43, F 13
Lugan, Fl. 44 ⓐ
Lugan, O. 28, D 9
Lugano 33, D 7
Lugano, Lago di -, See 33, E/D 7/8
Lugansk 44, F 7
Lugh 51, C 11
Lugnetz, Ldsch. 33, C 8
Lugo (Italien) 38, B 4
Lugo (Spanien) 39, A 3
Lugoj 34, F 6
Lugosch 37, A 5
Lügumkloster, O. 42 ⓓ, C 2
Luhe, Fl. 25, B 8/9
Luino 33, D 7
Luis, San -, O. 59, C 2
Luis, San -, Prov. 59, C 2
Luis Obispo, San - 56, D 2
Luis Park, San - 56, D 5
Luis Potosí, San - 56, G 6
Luitpold-Land, Prinzregent- 5 ⓔ
Luiz, São - 59, B 5
Luiz Alves, Lagoa de -, See 58, F 7
Luiz do Maranhão, São - 58, D 9
Lujenda, Fl. 51, F 10
Lukaga, Fl. 51, E 8
Lukandu 51, D 8
Lukanga-Sumpf 51, F 8
Lukanischer Apennin, Geb. 38, D/E 6/7
Lukenie, Fl. 51, D 7/6
Lukm. = Lukmanier Bg. 32, C 4
Luków 26, E 10
Lule, Fl. 44, B 4
Luleå 43, C 10
Luleå-See 44, B 3
Lule-Elf, Fl. 43, B/C 7/9
Lulongo, Fl. 51, C 7/6
Lulua, Fl. 51, E 7
Luluaburg, O. 51, E 7
Lumadjang 49 ⓒ
Luminez 35, C 9
Luna, Sierra la -, Geb. 39 ⓒ
Lund 43, H 5
Lunda, Ldsch. 51, E 6/7
Lundenburg 34, C 1
Lundy, I. 42 ⓐ, E 4
Lüneburg 25, B 9
Lüneburger Heide 25, B/C 8/9
Lünen 25, D 6
Lunéville 41, B 7
Lunga (Grossa), I. 38, B/C 6
Lu-ngan 48, D 12
Lungau, Ldsch. 32, B 9
Lung-mönn, P. 48, D 12
Lungwan, O. 49 ⓓ, A 2
Lungwebungu, Fl. 51, F 6/7
Lunzenau, O. 28, D 9
Lupata-Paß 50, G 8
Lupow, Fl. 26, B 5
Luppe, Fl. 28, C 8
Lure 33, A 2
Lure, Montagne-de-, Geb. 32, E 1
Lusambo 51, D 7
Luschnitz, Fl. 30, C/D 9
Luse, Goenoeng -, Bg. 49 ⓑ, E 1
Lussin, I. 32, E 10
Lussin piccolo, O. 32, E 10
Lustenau 33, B 9
Lut, Wüste - 47, C 7
Luton 42 ⓔ, c 4
Lütschena 24 ⓑ
Lütschine, Fl. 33, C 6/5
Luttenberg, O. 30, F 12
Lutter a. Barenberge 28, B 4
Lüttich, O. 27, C 6
Lüttich, Prov. 27, C 5/6
Lutto, Fl. 43, A 13/14
Lüttringhausen 29, B 9
Lütz 31, D 2
Lützen 28, C 8
Luvu, Fl. 51, E 8
Luxemburg, Ghztm. 27, E 6/7
Luxemburg, O. 27, E 7
Luxemburg, Prov. 27, D 5/6
Luxeuil 33, A 2
Luxor 47, D 2
Luzern, O. 33, B 6
Luzern, Kt. 33, C/B 6
Luzipara-Inseln 49 ⓑ, F 7
Luzk 35, D 8
Luzón, I. 49 ⓑ, B 6
Lwów = Lemberg 35, E 7/8
Lyck 26, C 10
Lydenburg, O. 51, I 9
Lydien, Ldsch. 37, D 8/9
Lyk 35, C 7
Lykabettos 37 ⓓ
Lyme-Bai 41, A 2
Lynchburg 57, C 6
Lyngen-Fjord 44, B/A 3/4
Lynn 57, B 7
Lyon 41, D 6
Lyonnais, Prov. 41, D 5/6
Lyonnais, Monts-du -, Geb. 41, D 6
Lys, Fl. 25, D/E 1/2
Lysa-Gora, Bg. (Mähren) 34, B 3
Lysa-Gora, Geb. (Polen) 26, F 8/9
Lysa-Hora, Bg. 29, F 9
Lyse-Fjord 43, F 2
Lysekil, O. 43, F 4

M

M. = Mannheim 20, E 5
M. = Meißen 20, D 7
M. = Melibocus, Bg. 25, F 7
M. = Mittweida 26, F 1
M. A. = Mus-Alla, Bg. 37, B 6
Maan 47, C 3
Maanselkä, Geb. 43, B 13
Maas, Fl. 20, E/D 3
Maas, Neue -, Fl. 27, A 3
Maasluis 27, A 3
Maasö, Halb-I. 43 ⓐ
Maastricht 27, C 6
Macachin 59, D 3
Macahé 58, H 9
Macambique 61, I 13
Macao 48, G 12
Macapá, Ft. 58, C 7
Maçáu 58, D 10
Macclesfield, O. 42 ⓔ, a 2
Macclesfield-Bank 49 ⓑ, B 4
MacClintock-Kanal 60, D 36/35
MacCluer-Golf 49 ⓑ, F 8
MacClure-Straße 60, D 2/1
Macdonnell-Kette 53, C 4
MacDui, Ben -, Bg. 42 ⓐ, B 5
Maceio 58, E 10
Macenta 51 ⓐ, e 3
Macerata 38, C 5
Macestus, Fl. 37, D/C 9
Machatsch-Kala 45, E 6
Machico 50 ⓓ
Machlaf 47, F 4
Machram 37 ⓑ
Macina, Ldsch. 51 ⓐ, c 4
Mackay 53, C 5
Mackendorf 12 ⓕ
Mackenzie, Fl. (Kanada) 54, C 9/7
Mackenzie, Terr. 60, E/F 2/1
Mackenzie-Bai 60, E 3
Mackenzie-Gebirge 60, E/F 3/2
Mackenzie River, Fl. (Australien) 53, C 5
Mackinac 56, B 10
MacKinley, Bg. 54, C 6
Macloutsie-Pforte 51, H 8
MacMahon, Ft. 39 ⓓ, C 3
Mâcon (Frankreich) 32, C 1
Macon (U. S. A., Ga.), 57, D 5
MacPherson 57, C 2
Macpherson, Fort - 60, E 3
Macquarie-Hafen 53, E 5
Macquarie-Inseln 62, N 4
MacRobertson-Land 5 ⓔ
Macugnaga 33, E 5
Maéva, Ldsch. 34, G 4
Maczeikowitz 29 ⓔ
Madagaskar, I. 51, I/F 12
Madariaga 59, D 4
Madeira, Fl. 58, G/D 4/6
Madeira, I. 50, B 3
Mädelegabel, Bg. 33, B 10
Madison, Fl. 56, C/B 4
Madison, O. (U. S. A., Ind.) 57, C 4
Madison (U. S. A., Wis.) 57, B 4
Madiun 49 ⓒ
Madonie, Le -, Bg. 38, F 5/6
Madr. = Madrid 14, G 6
Madraka, Ras-, K. 47, F 7
Madras 48, I 6
Madre, Laguna -, I. 57, E 2
Madre, Östliche Sierra -, Geb. 54, G 10/11
Madre, Südliche Sierra -, Geb. 54, H 10/11
Madre, Westliche Sierra - 54, F/G 9/10
Madre de Dios, Fl. 58, 3/4
Madre-Plateau, Sierra- 56, E 5
Madrid 39, B 5
Madrin, Puerto - 58, M 4
Madü-See 26, C 2
Madura, I. 49 ⓑ, G 4
Madura-Straße 49 ⓒ
Maeander, Fl. 37, D/E 9/8
Maeseyck 27, B 6
Maestra, Po della -, Fl. 32, D 8
Maevrica-planina, Geb. 34, G 3
Mafeking 51, I 8
Mafia, I. 51, E 10
Magallanes 61, N 1
Magarei 12 ⓕ
Magdala 51, A 10
Magdalen-Inseln 56, B 14
Magdalena, Fl. 58, C/A 2/3
Magdalena, O. 59, D 4
Magdalenen-Bai 56, G 4
Magdeburg 28, A 7
Mage 59, A 7
Magelang 49 ⓒ
Magellan-Straße 58 ⓐ
Magenta 33, F 7
Magerö, I. 43 ⓒ
Magg. = Monte Maggiore, Bg. (Jul. Alpen) 32, C 9
Maggia, Fl. u. O. 33, D 7
Maggiore, Lago-, See 32, C/D 4
Maggiore, Monte - (M. Magg.), Bg. (Istrien) 32, D 10
Maggiore, Monte - (Magg.), Bg. (Julische Alpen) 32, C 9
Magina, Sierra -, Geb. 39, D 5

GOTTFRIED WILHELM LEIBNIZ BIBLIOTHEK
NIEDERSÄCHSISCHE LANDESBIBLIOTHEK
Signatur: Bibliothek des Ernestinum Celle, K 1, [298] - 20
PUBLIC DOMAIN

Maglaj 35, G 5
Magnesia 37, D 8
Magnesische Inseln 37, D 6/7
Magnet, Mount -, O. 53, C 2
Magnetischer Nordpol (M. P.) 60, D 35
Magnetischer Südpol 5 (e)
Magnitnaja 44, E 11
Magn. P. = Magnetischer Nordpol 54, B 10/11
Magra, Fl. 32, E 5
Magura, Bg. 34, B 5
Maguraia, Geb. 34, E 7
Magwe, Ldsch. 48, G/H 8
Magyaren, V. 19 (d)
Mahagi 51, C 9
Mahajamba, Fl. 51, G 12
Mahanadi, Fl. 48, G 6/7
Mahares 39 (d), B 6
Mahdia 39 (d), A 6
Mahé 48, I 5
Mahenge, Ldsch. 51, E 10
Mahenge, O. 51, E 10
Mahon 39, C 9
Mähren, Ld. 24, E 9/11
Mährisch-Altstadt 29, E 6
Mährische Höhe 20, E 8/9
Mährische Pforte, Ldsch. 29, F 8/9
Mährischer Karst, Geb. 29, G 6
Mährisches Becken 20, E 9
Mährische Thaya, Fl. 30, C/D 10/11
Mährisch-Neustadt 29, F 7
Mährisch-Ostrau, Gau 34, B 2/3
Mährisch-Ostrau, O. 29, F 9
Mährisch-Schildberg 29, F 6
Mährisch-Schönberg 29, F 6
Mährisch-Trübau 29, F 6
Mährisch-Weißkirchen 29, F 8
Mahukona 53 (a)
Maidos 37 (b)
Maienfeld, O. 33, B 9
Maifeld, Ldsch. 27, D 9
Maikop 44, G 8
Mailand, O. 32, D 5
Maimene 48, D 2
Main, Fl. 30, B/C 6/3
Main, Ost-, Fl. (Labrador) 56, A 12/11
Main, Roter -, Fl. 28, F 7
Main, Weißer -, Fl. 28, E 7
Mainau, I. 31, F 6
Mainburg, O. 31, D 11
Main-Donau-Kanal 31, B/C 9/11
Maine, Fl. 41, C 3
Maine, Prov. 41, B 3/4
Maine, St. 57, A 7/8
Maine, Golf von - 56, C 13
Maine, Ost-, Fl. 61, B 1
Mainhardt 31, C 7
Mainhardt-Wald 31, C 6/7
Mainland, I. 42 (a), A 6
Maintirano 51, G 11
Mainz 31, A/B 4
Maipu 59, D 4
Maipuré 58, B 4
Maira, Fl. (z. Comer-See) 33, D 9/8
Maira, Fl. (z. Po) 32, E 2/3
Maire-Straße, Le- 58 (d)
Mais-Inseln 54 (a), c 6
Maisk 45, C 15
Maissur 48, I 5
Maitland, O. 53, D 6
Maja, Fl. 45, D/C 15
Majella, La -, Bg. 38, C 6
Majenaschi 49 (c), B 4
Majevitzo-Planina, Geb. 37, A 4
Majsa 34, E 4
Makarikari-Soa-Pfanne 51, H 8
Makassar 49 (b), G 5
Makassar-Straße, M.-Str. 49 (b), F/E 5
Maké, I. 50, F 10
Makedonien, Ldsch. 37, C 5/6
Makemo, Atoll 53 (c)
Maki, Fl. 48, G 4
Makia, Dschebel-el-, Bg. 47, D 3
Makó 34, E 5
Makoschau 29 (c)
Maków 26, D 9
Makri 37, E 9
Makronisi, I. 37 (c), e 3
Makteïr, Wüste 51 (a), b 2
Makua, Fl. 50, E 7
Makua, O. 51, E 8
Makwar 47, G 2
Mala, Kap - 54 (a), f 8
Malabar-Küste 48, I/K 4/5
Maladetta, Bg. 39, A 7
Málaga 39, D 4
Malagarassi, Fl. 51, D/E 9
Malaiische Halbinsel 62, F/G 1/2
Malaiischer Archipel 45, K/I 11/15
Mala-Insel 53, A 7
Malaita, I. 53, A 7
Malakal 45, I 5
Malakka, Halb-I. 49 (b), D/E 1/2
Malakka, O. 49 (b), E 2
Malakka, Straße von - 49 (b), D/E 1/2
Malamocco, Porto - di - 32, D 8
Malang 49 (c)
Malansche 51, E 6
Malapane, Fl. 29, D 11/8
Mälar-See 43, F 7
Malatia 47, B 3
Malchin 26, C 1
Malchow 25, B 11
Maldah 48, F/G 7
Maldegem 27, B 1
Maldonado 59, C 5
Malediven, In. 45, I 9
Mália, Kap - 37, E 6
Malik-See 37, C 5
Malimba 50 (g)
Malindi 51, D 11
Malin Head, K. 42 (a), C 3
Malischer Meerbusen 37 (c), b 1
Maljen, Bg. 37, A 4/5
Mallicolo, I. 53, B 7
Mallmitz 29, B 3
Mallorca, I. 39, C 8
Mallow 42 (a), D 2
Malmberg, O. 43, B 9
Malmedy 27, D 7
Malmö, O. 24, B 7
Malo, Saint - 41, B 2/3
Maloga, Miss - 12 (b)
Maloja-Paß 32, C 5
Mals 32, C 6
Malsch 31, D 4
Malta, I. 38, F 6
Malta, O. 50, B 6
Malta, Straße von - 38, F 5/6
Maltsch 29, C 5
Malva, Plateau von - 48, G 5
Malvern 42 (c), b 2
Mamang 58, E 10
Mamberamo, Fl. 49 (b), F 9
Mambunda, Ldsch. 51, F 7
Mamede, Serra de São -, Geb. 39, C 3
Mamoré, Fl. 58, G/F 5/4
Mampawa 49 (b), E 3
Mamukai 49 (a), A 1
Man, I. 42 (a), C 4
Manaar, Golf von 48, K 5
Manacor 39, C 8
Managua 54 (a), c 4
Managua-See 54 (a), c 4
Manáos 61, H 2
Manar 48, K 5
Manas, Fl. 48, F 8
Manasarovar-Seen 48, E 6
Manch. = Manchester 42 (a), D 5
Mancha, La -, Ldsch. 39, C 5
Manche, La -, Meeresteil 41, B/A 1/3
Manchester (Manch.) (England) 42 (a), D 5
Manchester (USA.) 57, B 7
Mand, Fl. 47, D 6
Mandal, O. 43, F 2
Mandale, O. 48, G 9
Mandara-Gebirge 51, A 5
Mandeb, Bab-el-, Meerenge 50, D 9
Mandella, Bg. 53, A 2
Manderscheid 27, D 8
Mandingo, V. 50, D 3/4
Mandra, Bg. 34, F 8
Mandschurei, Ld. 62, B/C 3
Mandschuria, O. 48, B 13
Mandudion 37 (c), b 2
Mandwi 48, G 3
Manenguba-Plateau 51, B 5
Manerbio 33, F 10
Manfredonia 38, D 6
Manfredonia, Golf von - 38, D 6/7
Mang. = Mangarai 49 (b), G 6
Mangabal Grande, Cachoeira do -, Fall 58, E 6
Mangalia 37, B 9
Mangalur 48, I 4
Mangarai (Mang.) 49 (b), G 6
Mangfall, Fl. 32, B 7/8
Mangfall-Gebirge 31, F 11
Mangischlak, Halb-I. 44, G 10
Mangoka, Fl. 51, H 12/11
Mangoro, Fl. 51, G 12
Manhattan 57, C 2
Mania, Fl. 51, H/G 12/11
Manila 49 (b), C 6
Manipur 48, G 8
Manissa 37, D 8
Manistee 57, B 4
Manitoba, Prov. 56, A 6/7
Manitoba-See 56, A 7
Manitoulin, Great -, I. 57, A 5
Manitowoc 57, B 4
Mankato 57, B 3
Mannhards-Berg, Geb. 30, D 10
Mannheim (Baden) 31, B 5
Mannheim (Ukraine) 12 (b)
Mannum 12 (k)
Manö, I. 42 (d), C 2
Manokwari 49 (b), F 8
Manono, I. 53 (b)
Manresa 39, B 7
Mans, Le - 41, B 4
Manseriche, Pongo de -, Fälle 58, D 2
Mansfeld, O. 28, B 6
Mansfield, O. 42 (c), a 3
Mansfield-Insel 60, F 34/33
Mansura 47, C 2
Mantang 49 (d)
Mantare, Fl. 58, F 3/2
Mantua 32, D 6
Mäntyluota 43, E 9
Manuel, São -, Fl. 58, F/E 6
Manuk, Fl. 49 (c)
Manuk, I. 49 (b), G 8
Manus, I. 53, A 5
Manyara-See 51, D 10
Manyema, Ldsch. 51, D 8
Manytsch, Fl. 14, F 15
Manytsch, Östlicher -, Fl. 44, F 8/9
Manytsch, Westlicher -, Fl. 44, F 8
Manytsch-Niederung 14, F 15/16
Manzanares 39, C 5
Manzanilla, Punta -, K. 54 (c), e 8
Manzanillo (Cuba) 56, G 11
Manzanillo (Mexiko) 56, H 6
Mapimi 56, F 6
Mara, Dschebel-, Bg. 50, D 7
Maracá, I. 58, C 7
Maracaibo, O. 56, I 12
Maracaibo, Golf von - 56, I 12
Maraga 47, B 5
Marajó, I. 58, D 7/8
Máramaros, Kom. 34, D 9
Máramaros-Sziget 34, D 8
Maranhão, St. 58, D 8/9
Maranhão, Rio -, Fl. 58, G/F 8
Marano 38 (c)
Marañon, Fl. 58, E/D 2/3
Marasch 47, B 3
Marathon 37 (c), b 2
Marbach, O. 31, D 6
Marbella 39, D 4
Marble Bar 53, C 2
Marburg, O. (Drau) 24, F 8
Marburg (Hessen-Nassau) 24, D 5
Marburg, Verw.-Bez. 34, E 1/1
Marcellin, Saint- 41, D 6
March, Fl. 20, E 9
Marche, O. 27, D 5
Marche, Ldsch. 41, C 4/5
Marchegg 30, D 11
Marchfeld, Ldsch. 34, C 1
Marchiennes 25, E 3
Marchin 27, D 5
Mar Chiquita, Laguna -, See 59, C 3
Marco, Passo di San -, P. 33, D 9
Marco-Polo-Gebirge 48, D 8
Marcos, San - (Texas) 57, E 2
Marcos-Bai, São- 58, D 9
Marcus-Insel 62, E 4
Marczal, Fl. 34, D 2
Mar del Plata 58, L 6
Mardin 47, B 4
Mare, I. 53, C 7
Maremmen, Ldsch. 32, F 6
Marengo 32, E 4
Margable 47 (a)
Margarethen, Sankt- 33, B 9
Margareth-Insel 34 (a)
Margarita, I. 56, I 14
Margate 42 (c), E 7
Margeride, Montagne-de-la-, Geb. 41, D 5
Margret-Goldfeld, Mount- 53, C 3
Maria, Santa -, I. (Azoren) 50 (e)
Maria, Santa -, O. (Brasilien, Goyaz) 58, E 8
Maria, Santa - (Brasilien, Rio Grande do Sul) 59, B 5
Maria, Villa - 59, C 3
Maria di Leuca, Kap Santa - 38, E 8
Mariager 42 (d), B 4
Mariager-Fjord 42 (d), B 4
Mariampol 35, B 7
Marianen, In. 62, F 4
Marianen-Rinne 62, F 4
Marianne-Straße, Prinzessin- 49 (b), G 9
Maria-Theresienstadt 12 (e)
Maria-Theresiopel 24, F 10
Maria van Diemen, Kap - 53, D 8
Maria-Zell 32, B 11
Maribo 42 (d), D 5
Maricá 59, A 7
Marie, Sainte-, I. 50, G 10
Marie, Sainte-, K. 50, H 9
Marie, Sault-Sainte-, 56, B 10
Marie-Land, Königin- 5 (e)
Marien, Sankt-, Kl. 12 (d)
Marienbad 28, F 9
Marienberg, O. (Neuguinea) 53, A 5
Marienberg (Sachsen) 28, D 10
Marienburg (Lettland) 43, G 12
Marienburg (a. d. Nogat) 26, B 7
Marienburg (Siebenbürg., b. Elisabethstadt) 12 (f)
Marienburg (Siebenbürg., b. Kronstadt) 12 (f)
Marienfeld, O. 12 (b)
Marienhamn 43, E 8
Marienheide, O. 29, B 10
Marien-Kanal 44, C 7
Marienthal, O. 27, E 7
Marienwerder 26, C 6
Marie River, Saint -, Fl. A 4/5
Mariestad 43, F 5
Marietta (U. S. A., Ga.) 57, D 5
Marietta (U. S. A., O.) 57, C 5
Marikó 29, G 9
Marinette 57, A 4
Maringa, Fl. 51, C 7
Marino, San - 32, F 8
Marion 57, B 5
Marismas, Las -, Sumpf 39, D 3
Maritanana, Fl. 51, H 12
Maritza, Fl. 37, B/C 6/8
Mariupol 44, F 7
Markdorf 31, F 6
Marken, Prov. 38, C 5
Market-Harborough 42 (c), b 4
Markirch 31, E 2
Marklissa 29, C 3
Markneukirchen 28, E 8
Markolsheim 31, E 3
Markowa 60, F 8
Markranstädt 28, C 8
Marktbreit 31, B 8
Markt-Erlbach 31, C 9
Marktheidenfeld, O. 31, B 7
Markt-Oberdorf 31, F 9
Marktredwitz 28, E 8
Marktstuhl 12 (f)
Marl 27, A 9
Marlborough Downs, Bge. 42 (a), E 5/6
Marm. = Marmolata, Bg. 30, F 6
Marmande 41, D 4
Marmara-Insel 37, C 8
Marmara-Meer 37, C 8/9
Mar Menor, See 39, D 6
Marmolata, Bg. 32, C 7
Marnay 33, B 1
Marne, Fl. 41, B 6/5
Marne, O. 25, B 7
Marne-Rhein-Kanal 41, B 7
Marne-Saône-Kanal 32, A/B 1
Marokko, Ld. 61, D 8
Marokko, O. 61, D 8
Maroldsw. = Maroldsweisach 28, E 5
Maroni, Fl. 58, C/B 7
Maros, Fl. 35, F 8/6
Marosch, Fl. 37, A 6/5
Maros-Neuburg 12 (f)
Maros-Ujvár 34, E 8
Maros-Vásárhely 34, E 9
Marovoay 51, G 12
Marpingen 31, C 2
Marquesas-Inseln 62, H/I 7/8
Marquette 57, A 4
Marquette-Kette, Geb. 57, A 4
Marra, Dschebel-, Bg. 51, A 7/8
Marrabel 12 (k)
Marrakesch (Marokko) 39 (d), B 2
Marroqui, Punta -, K. 39 (c)
Mars, Le -, 57, B 2
Marsa 50, D 3
Marsala 39 (d), A 6
Marsa Matruch 47, C 1
Marsan, Mont-de - 41, E 3
Marsb. = Marsberg, O. 25, D 7
Marsberg, Nieder-, O. 29, B 12
Marsberg, Ober-, O. 29, B 12
Marseille 41, E 6
Mars-Gebirge 29, G 7
Marshall, O. 57, D 3
Marshall-Inseln 62, F/G 5
Marshfield, O. 57, B 3
Marstrand, Ft. 43, G 4
Mar.-Sziget = Máramaros-Sziget 35, F 7
Marta, Santa - 56, I 12
Marta, Sierra Nevada de Santa - 58, A 3
Martaban 49 (b), B 1
Martaban, Golf von - 48, H 9
Martha, Sierra de Santa -, Geb. 58, G 7
Martigny 41, C 7
Martigues 32, F 1
Martin, Saint -, I. 56, H 14
Martin, San - (Brasilien) 59, B 4
Martin, San - (Kolumb.) 58, C 3
Martin, Sankt- (Ungarn) 34, D 2
Martin, Sankt- (Rumän.) 12 (e)
Martin, Sankt- (Slowakei) 34, B 3
Martinach 33, D 4
Martinez 54 (c)
Martinho, São - 59, B 5
Martinique, I. u. O. 56, I 14
Martinsberg, O. 12 (f)
Martinsfeld, O. 12 (b)
Martinsried, O. 24 (c)
Martin Vaz, I. 61, K 6
Martius-Katarakt 58, F 7
Márton, Szent- 34, E 5
Marua 51, A 5
Marxloh 27 (d)
Marxstadt 44, E 9
Mary, Puy-, Bg. 41, D 5
Maryborough 53, C 6
Maryland, St. 57, C 6
Mary River, Saint -, Fl. 56, B 9/10
Mas a fuera, I. 62, L 10
Mas a tierra, I. 58, K 2
Masagan 39 (d), B 2
Masartag 48, D 5
Masaya 54 (a), d 4
Masbate, I. 49 (b), C 6
Mascara 39 (d), A 4
Maschkil, Hamun-i-, Sumpf 47, D 8
Maschona-Land 51, G 9
Masenderan, Ldsch. 47, B 6
Mashra, Bahr-el-, Fl. 50 (a)
Masindrano 51, H 12
Masirah, I. 47, E 7
Maskarenen, In. 50, G/H 10/11
Maskarenen-Rücken, Meeresboden 5 (b)
Maskat 47, E 7
Mason City 57, B 3
Masovien, Ldsch. 26, D/C 7/10
Mass. = Massachusetts, St. 57, B 7
Massa 32, E 6
Massachusetts, St. 57, B 7
Massai-Steppe 51, D/E 10
Massa-Kessi 51, G 9
Massasani-Bai 51, G 9
Massaua 47, F 3
Massenja, Ru. 51, A 6
Massina, Ldsch. 50, D 4
Mastanlü 37, C 7
Masulipatam 48, H 6
Masuren, Ldsch. 26, C 8/10
Mataatu 53 (b)
Matabele-Land 51, G/H 8/9
Matadi 51, E 5
Matagalpa 54 (a), c 5
Matagalpa, Rio -, Fl. 54 (a), c 5/6
Matagorda, I. 57, E 2
Matagorda-Bai 57, E 2
Matam 51 (a), c 2
Matamoros 57, E 2
Matanzas 56, G 10
Matapán, Kap - 37, E 6
Mataria 50 (a)
Matarin 58, B 5
Mataró 39, B 8
Matatschingai, Bg. 45, C 20
Mateo, San - 54 (c)
Matese-Gebirge 38, D 6
Mateur 38, F 3
Mathesdorf 29 (a)
Mathias, Sankt-, I. 49 (b), F 11
Mathieu, Pointe-de-Saint-K. 41, B 1
Matias-Bai, San- 58, M 5
Matina-Golf 54 (a), d 6
Matindorf 12 (b)
Matoppo-Berge 51, H/G 8/9
Matotschkin-Scharr, Meerenge 60, D 20
Matra, Geb. 34, D 4/5
Matra, el- 47, E 7
Matrei (b. Innsbruck) 30, E 6
Matrei (i. Osttirol) 32, B 8
Matruch, Marsa - 47, C 1
Matschin 35, G 10
Matschwa, Ldsch. 37, A 4
Matsu, I. 49 (c), B 3
Matsujama 49 (a), C 3
Matsuje 49 (a), B 3
Matsumoto 49 (a), B 4
Matterhorn, Bg. 33, E 5
Matthäus-Insel, Sankt- 60, F 7
Matto Grosso, O. 58, F 5/6
Matto Grosso, St. 58, F 5/7
Maubeuge 41, A 5/6
Maud-Gebirge, Königin- 5 (e)
Mauer Aurelians 38 (b)
Mauer-See 26, B 9
Maugaafi, Bg. 53 (b)
Maui, I. 53 (a)
Maulbronn 31, C 5
Maule, Prov. 59, D 1
Mauna-Kea, Bg. 53 (a)
Mauna-Loa, Bg. 53 (a)
Maupertuis, Schl. 41, C 4
Maura, I. 37, D 5
Maures, Geb. 41, E 7
Mauretanien, Ld. 50, D/C 3
Mauriac 41, D 5
Maurice, Bourg-Saint- 33, E 3
Maurice, Saint- 33, D 3/4
Maurienne, Ldsch. 41, D 7
Mauritius, I. 50, H 10
Mautern 30, D 10
Mauthen 30, F 7
Mawambi 51, C 8
Mawia 47 (a)
Max. = Maximiliansau 30, C 3
Maxau 31, C 4
Maximiliansau (Max.) 30, C 3
Mayen 27, D 9
Mayen, Jan-, I. 14, A 5
Mayenne, Fl. 41, B/C 3
Mayenne, O. 41, B 3
Mayfield, O. 54 (c)
Mayo, I. 49 (b), C 6
Mayo, 25 de -, O. 59, D 3
Mayotta, I. 50, G 9
Mayrhofen 30, E 6
Mazarrón 39, D 6
Mazatlán 56, G 5
M. B. = Mont-Blanc 14, F 8
Mbam, Fl. 50 (g)
Mbanga 50 (g)
Mbegue 51, B 1
Mbomu, Fl. 51, B/C 8/7
Mearim, Rio -, Fl. 58, E/D 8/9
Meaux 41, B 5
Mecheria 39 (d), B 3
Mecheln 27, B 3
Mecherich 27, C 8
Meckl. = Mecklenburg 25, B 10
Mecklenburg, St. 24, C 6/7
Mecklenburg, Neu-, I. 49 (b), F 12
Mecklenburger Seenplatte 20, C 6/7
Medain-Salih 47, D 3
Medan 49 (b), E 1
Medanos 59, D 3
Medder, Fl. 51, I 8/7
Medebach, O. 29, B 12
Medellin 58, B 2
Medenin 39 (d), B 6
Mediasch 34, E 9
Medina 50, C 9
Medinaceli 39, B 5
Medina del Campo 39, B 4
Medina Sidonia 39, D 4
Medine 50, D 3
Médoc, Ldsch. 41, D 3
Medolino 30, G 8
Medscherda, Fl. 38, F 3
Medschidje 37, A 9
Medua, San Giovanni di - 37, C 4
Meekatharra 53, C 2
Meer. = Meerane 25, E 11
Meer-Alpen, Geb. 32, E 2/3
Meerane 28, D 8
Meerbusen von Biscaya 61, C 8
Meerhout 27, B 5
Meersburg 31, F 6
Meerut 45, G 9
Meester Cornelius 49 (c)
Megalokastron 37, F 7
Mégara 37 (c), c 2
Mehadia 37, A 6
Mehalla 47, C 2
Mehdia 39 (d), B 3
Mehedinti, Prov. 34, G 7/8
Mehlsack 26, B 8
Meidan-i-Naftun 47, C 5
Meiderich 27 (b)
Meile, Lange -, Geb. 28, F 6
Meiling, P. 48, F 12
Meimane 47, B 8
Mein. = Meinerzhagen 27, B 10
Meinerzhagen 29, B 10
Meiningen 28, D 4
Meirelbeke 27, C 2
Meiringen 33, C 6
Meis 37, E 9
Meisenheim 31, B 3
Meißen 28, C 10
Meißner, Bg. 28, C 3
Mejillones 58, H 3
Mekenyes 12 (e)

GOTTFRIED WILHELM LEIBNIZ BIBLIOTHEK
NIEDERSÄCHSISCHE LANDESBIBLIOTHEK
Signatur: Bibliothek des Ernestinum Celle, K 1, [299] - 21
PUBLIC DOMAIN

Mekka 47, E 3
Meknes 39 (d), B 2
Mekong, Fl. 49 (b), A/D 2/3
Mekran, Ldsch. 47, D 7/8
Melanesien, In. 62, G/K 4/5
Melbourne 53, D 5
Meldorf 25, A 8
Melechau, Bg. 29, E 3
Meleda, I. 38, C 7
Melegnano 33, F 8
Melencze 34, F 5
Melfi 38, D 6
Melh, Wadi-, Fl. 47, F 1/2
Melibocus, Bg. 27, E 12
Melilla 39 (d), A 3
Melin 27, C 4
Melipilla 59, C 1
Melk 30, D 10
Mella, Fl. 32, D 6
Melle 25, C 7
Mellersdorf 12 (f)
Mellerud 43, F 5
Mellingen 33, B 6
Mello 59, C 5
Mellr. = Mellrichstadt 25, E 9
Mellrichstadt 28, E 4
Melnik (Böhmen) 30, B 9
Melnik (Bulgarien) 37, C 6
Melrir, Schott- 39 (d), B 5
Melsungen 28, C 3
Melun 41, B 5
Melville, Halb-I. 60, E 34
Melville, I. 53, B 4
Melville, Kap - 53, B 5
Melville-Bai 53, B 4
Melville-Sund 54, B 9/11
Memel, Fl. 35, C/B 9/6
Memel, O. 35, B 6
Memeler Tief 26, A 9
Memelland, Ldsch. 35, B 6
Memmingen 31, F 8
Memphis, O. (U. S. A., Tenn.) 57, C 3
Memphis, Ru. (Ägypt.) 47, D 2
Memrik 12 (b)
Menabe, Ldsch. 51, H/G 12
Menadia 34, G 7
Menado 49 (b), E 6
Menaggio 33, D 8
Menai-Straße 42 (e), D 4
Menam, Fl. 49 (b), B/C 2
Menama 47, D 6
Mendalia, Golf von - 37, E 8
Mendawei 49 (b), F 4
Mende 41, D 5
Mendel, Bg. 30, F 6
Menden 29, B 10
Menderes, Fl. 37, D/E 9/8
Mendip Hill, Bg. 42 (e), E 5
Mendocino, Kap - 56, C 2
Mendoza, O. 59, C 2
Mendoza, Prov. 59, D 2
Mendrisio 33, E 7
Ménè, Le -, Geb. 41, B 2
Mengerskirchen 27, C 11
Mengo 51, C 9
Menin 25, E 2
Menominee-Kette, Geb. 57, A 4
Menorca, I. 39, B/C 8/9
Mentawei-Inseln 49 (b), F 1/2
Mentone 41, E 7
Menzala 50 (e)
Menzala-Kanal 50 (e)
Menzala-See 50 (e)
Menzies 53, C 3
Menzing, Ober- 24 (c)
Menzing, Unter- 24 (c)
Menzingen 31, C 5
Me-ping, Fl. 49 (b), B 1
Meppel 25, C 5
Meppen 25, C 6
Meran 30, F 6
Merapi, Bg. 49 (b), F 1/2
Merauke 49 (b), G 10
Merbat 47, F 6
Mercedario, Bg. 59, C 1
Mercedes (Argentinien) 59, B 4
Mercedes (Uruguay) 59, C 4
Mercedes, Villa - 59, C 2
Merchtem 27, C 3
Morgen 48, B 14/15
Mergentheim, Bad - 31, C 7
Mergui, O. 49 (b), C 1
Mergui-Inseln 48, I/K 9
Mérida (Spanien) 39, C 3
Mérida (Venezuela) 58, B 3
Mérida (Mexiko) 56, G 9
Mérida, Kordillere von -, Geb. 58, B 3/4
Meridian 57, D 4
Merjama 12 (d)
Merka 51, C 12
Meroe, Ru. 47, F 2
Merridin 53, D 2
Merrik, Bg. 42 (e), C 4
Merrill 57, A 4
Mersch 27, E 7
Merseburg 28, C 7
Mersey, Fl. 42 (e), D 5
Mersina (Kleinasien, b. Adana) 47, B 2
Mersina (Kleinasien, b. Samsun) 47, A 3
Merthyr-Tydfil 42 (e), E 5
Mertola 39, D 3
Mertwyi-Kultuk, Meerenge 44, F 10
Meru, Bg. 51, D 10
Merw 47, B 8
Merwede, Fl. 27, A 4/3
Merxplas 27, B 4
Merzenich 27, C 8
Merzig 27, F 8
Merzweiler 31, D 3
Mesabi-Kette, Geb. 57, A 3
Mesa Central, Geb. 54 (e), b 1/2
Mesar-i-scherif 47, B 9
Mesched 47, B 7
Meschede 29, B 11
Mesen, Fl. 44, C/B 9/8
Mesen, O. 44, B 8
Meseritsch, Groß- 29, G 5
Meseritsch, Wallachisch- 34, B 2
Meseritz 26, D 3
Mesocco 33, D 8
Mesógeia, Ldsch. 37 (e), c 2
Mesopotamien, Ldsch. 47, B/C 4/5
Mespelbrunn, Schl. 31, B 6
Mess. = Messina 14, H 10
Messenia-Golf 37, E 6
Messina 38, E 6
Messina, Straße von - 38, E/F 6/7
Messina-Mine, O. 51, H 8
Meßkirch 31, E 6
Mesta, Fl. 37, C 6/7
Mestre 38, B 5
Meszes-Gebirge 34, D 7/8
Meta, Fl. 58, C/B 3/4
Meta incognita, Halb-I. 60, F 32
Metauro, Fl. 32, F 8/9
Meteor-Bank 61, M 9/10
Méthana, Bg. 37 (c), c 2
Metis 57, A 8
Metoja, Ldsch. 37, B 5
Metschigm-Bai 60 (d)
Mettlach 27, F 8
Mettmann 27, B 8
Metz 41, B 7
Metz, Welsch- 32, C 7
Metzerwiese, O. 27, F 7
Metzingen 31, D 6
Métzowo 37, D 5
Meurthe, Fl. 31, E 2/1
Meuse = Maas, Fl. 32, A 1
Meuselwitz 28, C 8
Mewe 26, C 6
Mexcala, Rio -, Fl. 56, H 7/6
Mexicali 56, E 3
Mexico, O. 56, H 7
Mexico, Rep. 56, F/H 5/7
Mexico, Golf von - 56, F/G 8/9
Mexico, Neu-, St. 56, E 5/6
Mexico-Graben 56, H 5/7
Méz. = Mézières 20, E 3
Mézenc, Mont-, Bg. 41, D 6
Mézières 41, B 6
Mező-Berény 34, E 6
Mezőhegyes 34, E 5
Mező-Kövesd 34, D 5
Mező-Laborcz 34, B 6
Mezőség, Ldsch. 34, E 8/9
Mezőtur 35, F 6
Mezzola, Lago di -, See 33, D 8
M. G. = Midland Gate 42 (e), D 5
M. Gr. = Monte Grappa, Bg. 32, D 7
Mi. = Mittelwalde, O. 30, B 11
Miami 57, E 5
Mianeh 44, H 9
Miau, Fl. 30, D 12/11
Miautse, Ldsch. 48, F 10/11
Miava, Fl. u. O. 34, C 2
Michael, Sankt- 32, B 9
Michaels, Saint - 60, F 6
Michaelsdorf 12 (b)
Michaelsfeld, O. 12 (b)
Michailowsk 47, B 6
Michalkowitz 29 (d)
Michel, Sankt- (Finnland) 43, E 12
Michel, Sankt- (Salzburg) 30, E 8
Michel-de-Maurienne, Saint- 33, F 2
Michele, San - 38 (e)
Michell, Mount -, Bg. 56, D 10
Michelsberg, O. 12 (f)
Michelsdorf, O. 34, B 5
Michelsdorf, Kom. 34, B/C 4/5
Michelsstadt 28, F 2
Michigan, St. 57, A/B 4/5
Michigan, Nieder-, Halb-I. 56, C/B 9/10
Michigan, Ober-, Halb-I. 56, B 9
Michigan-See 57, B/A 4
Michipicoten 57, A 5
Michipicoten-Insel 57, A 4
Michoacán 56, H 6
Mid-Continent 57, C/D 2/3
Middelburg 27, A 2
Middelfart 42 (d), C 3
Middelharnis 27, A 3
Middenburg 25, D 2
Middendorff, Goljez-, Bg. 48, A 9
Middle Head, K. 53 (d)
Middle Park 56, D 5
Middlesboro 57, C 5
Middlesbrough 42 (e), C 6
Middletown 57, C 5
Midi, Canal-du- 41, E 4/5
Midi, Dent-du-, Bg. 33, D 3
Midi, Pic-du- (P. d. M.), Bg. 39, A 6/7
Midia 37, C 9
Midian, Ldsch. 47, D 3
Midi-d'Ossau, Pic-du-, Bg. 41, E 3
Midland Gate = M. G. 42 (e), D 5
Midway-Insel 62, E 6
Midzor, Bg. 37, B 6
Miechowitz 29 (d)
Mielec 26, F 9
Miendzyrzecz 26, D/E 10
Mieres 39, A 4
Miereseh, Fl. 12 (f)
Mies, Fl. 28, F 8/10
Mies, O. 30, C 7
Miesbach, O. 31, F 11
Mietzel, Fl. 26, D 2
Migiskan River, Fl. 57, A
Miguel, Pedro - 54 (b)
Miguel, San -, I. 61, D 6
Miguel, San -, O. 58, G 9
Miguel, São -, I. 50, B 2
Miguel-Golf, San- 58, B 2
Mijass, Fl. 44, D 12
Mijass, O. 44, D 11
Mikindani 51, F 10/11
Mikkeli 43, E 12
Miklós, Szent- 34, E 10
Mikolajów 34, B 8
Mikronesien, In. 62, F 3/5
Mikulkin, K. 44, B 9
Mikultschütz 29 (d)
Milas 37, E 8
Milazzo 38, E 6
Milbertshofen 24 (c)
Mildura 53, D 5
Milet, Ru. 37, E 8
Milford, New - 57 (e)
Milford 42 (d), E 4
Milford Haven, MB. 42 (d), E 4
Militsch 26, E 5
Milk River, Fl. 56, B 4/5
Millau 41, D 5
Mille Lacs, Seen 57, A 3
Millesimo 32, E 4
Millevache, Plateau von - Geb. 41, D 4/5
Millst. = Millstadt 30, F 8
Millville 57, C 6/7
Milos, I. 37, E 7
Milówka 29, F 11
Milpitas 54 (c)
Milseburg, Bg. 28, D 3
Miltenberg, O. 28, F 2
Milwaukee 57, B 4
Mina, Juan - 54 (b)
Minab 47, D 7
Minahassa, Halb-I. 49 (b), E 6
Minas 58, C 4
Minas de Rio Tinto 39, D 3
Minas Geraes, St. 58, G 8/9
Minburg, O. 30, B 10
Minch, Kleiner -, Kanal 42 (e), B 3
Minch-Kanal 42 (e), B/A 3/4
Mincio, Fl. 32, D 6
Mindanao, I. 49 (b), D 6/7
Mindel, Fl. 31, F/E 8
Mindelheim 31, E 8/9
Minden (U. S. A., Mich.) 12 (c)
Minden (a. Weser) 25, C 7
Mindoro, I. 49 (b), C 6
Mindoro-Straße 49 (b), C 5/6
Mindzent 12 (e)
Mingan 56, A 14
Minge, Fl. 26, A 9
Mingolsheim 31, C 5
Minho, Fl. 48, E/F 10
Minho, Prov. 39, B 2
Minich 47, D 2
Ministra, Sierra -, Geb. 39, B 5
Minna 51, B 4
Minneapolis 57, B 3
Minnesota, St. 57, B/A 2/3
Minnesota River, Fl. 57, A/B 2/3
Miño, Fl. 39, A/B 3/2
Minot 56, B 6
Minsk 44, E 5
Mintard 27 (b)
Minussinsk 48, A 8
Miowi 51, F 9
Miquelon, I. 56, B 15
Mir. = Miramare, Schl. 30, G 8
Mira, Fl. 39, D 2
Mirabella-Bai 37, F 7/8
Miraflores 54 (b)
Miramar 59, D 4
Miramare (Mir.), Schl. 30, G 8
Miranda (Buenos Aires) 59, D 4
Miranda (Portugal) 39, B 3
Miranda (Spanien) 39, A 5
Mirandola 32, E 7
Mirat 48, F 5
Mirecourt 32, A 2
Mirik, K. 51 (c), c 1
Mirim, Lago -, See 59, C 5
Mirim, Laguna -, See 58, K 7
Mirzapur 48, F/G 6
Misahöhe 51, B 3
Mischabel, Geb. 33, D 5
Misdroy 26, C 2
Misery, Mount -, Bg. 14, A 10
Misiones, Prov. 59, B 4/5
Misiwri 37, B 8
Miskólcz 34, C 5
Misquito-Bank 54 (d), c 6
Misquito-Golf 54 (e), d/e 6/7
Misquito-Küste 56, I 10
Misol, I. 49 (b), F 7/8
Misox-Tal 33, D 8
Missão-Velha 58, D 10
Miss Ebenezer 12 (k)
Mississippi, Fl. 56, B/F 8/9
Mississippi, St. 57, D 3/4
Miss Maloga 12 (k)
Missol 37, D 5
Missouri, Fl. 56, B/D 4/8
Missouri, St. 57, C 3
Missouri-Plateau 57, A 1/2
Mistassini-See 56, A 12
Mistek 29, F 9
Mistelbach, O. 34, C 1
Misti, Bg. 58, G 3
Mitau 35, A 7
Mitchell 57, B 2
Mitchell, Mount -, Bg. 57, C 5
Mitchell River, Fl. 53, B 5
Mitidscha-Ebene 39 (d), A 4
Mitrowitza, O. (a. Ibar) 37, B 5
Mitrowitza (a. Save) 37, A 4
Mittagsspitze, Bg. 31, G 7
Mittel-Franken, Rgbz. 31, C 9/10
Mittel-Gebirge 28, D/E 11/12
Mittelkamerun, Hochland von - 51, C/B 4/5
Mittelland, Ldsch. 33, C/B 4/5
Mittelländisches Meer 14, H/I 7/13
Mittelland-Kanal 25, C 6/8
Mittelmark, Ldsch. 26, D 1/2
Mittelrhein, Fl. (Graubünden) 33, C 7
Mittel-Rhein, Fl. (Westdeutschld) 20, E 4/5
Mittelrussische Platte 14, E/F 14/15
Mittelschwedische Seen-Senke 14, D 9/10
Mittelsibirisches Bergland 45, C 11/14
Mittelwalde (Schles.) 29, E 6
Mittenwald, O. (a. Isar) 31, G 10
Mittenwalde, O. (Brandenburg) 28, A 11
Mitterburg 38, B 5
Mittersill 30, E 7
Mittlerer Westen, Ldsch. 54, E 10/11
Mittweida 28, D 9
Miuss, Fl. 44 (d)
Mizen Head, K. 42 (d), E 2
Mjös-See 43, F 3
Mjösen-See 43, E 4
M. L. = Maryland, St. 56, D 11
Mlatz 28, E/F 10
Mlawa, Fl. 37, A 5
Mlawa, O. 26, C 8
Mlawka 26, C 8
M. Magg. = Monte Maggiore, Bg. (Istrien) 32, D 10
Mnichowitz 29, F 2
Mo. = Moleson, Bg. 32, C 2/3
Moabit, Stadtteil v. Berlin 24 (c)
Mobaye 51, C 7
Mobile 57, D 4
Moçambique, Ldsch. 51, G/F 10
Moçambique, O. 50, G 9
Moçambique, Kanal von - 51, H/F 10/11
Mocha, I. 58, L 3
Mochbach, Vorort von Breslau 26 (e)
Mockau, Stadtteil von Leipzig 24 (b)
Möckern, O. 28, A 7
Möckern, Stadtteil von Leipzig 24 (b)
Moco, Bg. 51, F 6
Modane 41, D 7
Modena 32, E 6
Moder, Fl. 31, D 2/3
Modern 34, C 2
Modica 38, F 6
Modlin 26, D 8
Mödling 30, D 11
Modschanga 51, G 12
Modschi 49 (e), C 3
Mösen, I. 42 (d), C/D 6
Moena, I. 53, A 3
Mösen-Bank 42 (d), C 6/7
Moeris 49 (b), F 10
Moesa, Fl. 33, D 8
Moesi 51, F 10
Mog. = Mogador 14, I 5
Mogadischu 50, E 9
Mogador 50, B 4
Mogilno 26, D 5
Mogok 48, G 9
Mohács 35, G 5
Mohammera 47, C 5
Mohátsch 37, A 4
Mohave-Wüste 56, D/E 3
Mohilew (Ukraine) 44, F 5
Mohilew (Weißrußland) 44, E 6
Mohilla, I. 51, F 11
Mohn, I. 43, F 10
Mohn, K. 60 (k)
Möhne, Fl. 25, D 6/7
Mohoro 51, E 10
Mohra, Fl. 29, F 7/9
Mohrungen 26, C 7
Moines, Des -, Fl. 57, B 3
Moines, Des -, O. 57, B 3
Moissac 41, D 4
Mojos, Llanos de -, Ldsch. 58, F 5
Mokalla 45, H 6
Mokattam-Gebirge 50 (b)
Mokka 47, G 4
Mokra, Geb. 37, B 5
Mokscha, Fl. 44, E 8
Mokschan 44, E 8
Moldau, Fl. 20, E/D 8
Moldau, Ldsch. 35, F/G 9
Moldau, O. 28, D 11
Moldauthein 30, C 9
Moldawa, Fl. 35, F 8/9
Moldawa, Neu- 34, G 6
Molde 43, D 2
Molepolole 51, H 7
Moléson, Bg. 33, C 3/4
Molfetta 38, D 7
Moliro 51, E 9
Mölkau 24 (b)
Moll 27, B 5
Möll, Fl. 32, C 8/9
Mollendo 58, G 3
Molles 59, C 4
Mölln 25, B 9
Mollwitz 29, D 7
Molodetschno 35, B 9
Mologa, Fl. 44, D 7
Molokai, I. 53 (a)
Molopo, Fl. 51, I 7
Molsheim 31, D 2
Molukken, In. 45, K 14/15
Molukken, Kleine -, In. 45, K/I 14
Molukken-See, Meeresteil 49 (b), F/E 6/7
Molunda 51, B 6
Moma 60, E 11
Mombasa 51, D 10
Mömbris 28, E 2
Momein 48, G 9
Mömling, Fl. 31, B 5/6
Mömpelgard 32, B 2
Mon. = Sierra de Monseny 39, B 8
Mona 56, H 13
Monaco 32, F 3
Mona-Passage 56, H 13
Monarchen-Hügel 24 (b)
Monastir 37, C 5
Moncalvo, Bg. 32, A 3
Moncayo, Sierra de -, Geb. 39, B 5/6
Mönch, Bg. 33, C 6
Mönchgut, Halb-I. 26, B 1
Monchique 39, D 2
Moncton 57, A 9
Mondego, Fl. 39, B 3/2
Mondego, K. 39, B 2
Mondovi 32, E 3
Mondsee, O. 32, B 9
Moné 48, G 9
Monégros, Los -, Ldsch. 39, B 6/7
Monfalkone 30, G 8
Monferrato, Bergland von - 32, D/E 3/4
Monforte 39, A 3
Mongalla 51, B 9
Mongolei, Ld. 48, B 9/12
Mongolei, Äußere -, Ld. 62, C 1/2
Mongolischer Altai, Geb. 45, E 10/11
Möng-tze 48, G 10
Monmouth 42 (e), c 2
Mono, I. 49 (b), G 13
Monopoli 38, D 7
Mono-See 56, D 3
Monrovia 50, E 3
Mons, O. 41, A 5
Monsanto, O. u. Bg. 39 (e)
Monschau 27, C 7
Monscron 25, E 2
Monseny, Sierra de -, Geb. 39, B 8
Monserrat, Bg. 39, B 7
Montab. = Montabaur 25, E 6
Montabaur 30, B 2
Montafoner Tal 33, B/C 9/10
Montagne-de-Lure, Geb. 32, E 1
Montagne-du-Lubéron, Geb. 32, F 1
Montagne Noire, Geb. 41, B 2
Montagnes-du-Lomont, Geb. 33, B 2/3
Montana, Terr. 56, B 4/5
Montargis 41, C 5
Montauban 41, D 4
Montbéliard 31 F 1
Mont-Blanc, Bg. 33, E 3
Mont-Blanc-Gruppe, Geb. 33, E/D 3/4
Montbrison 41, D 6
Mont-Cenis, Bg. 33, F 3
Mont-Cenis-Paß 32, D 2
Mont-Chasseral, Bg. 33, B 4
Mont-Chasseron, Bg. 33, C 3
Montelair 57 (d)
Mont-d'Angèle, Bg. 32, E 1
Mont-de-Marsan 41, E 3
Montdidier 41, B 5
Mont-Dore, Bg. 41, D 5
Monte, O. 59, D 4
Monteagudo 59, B 5
Monte Baldo, Bg. 32, D 6
Monte Bue, Bg. 32, E 5
Monte Carlo, O. 32, F 3
Monte Caseros, O. 59, C 4
Monte Catria, Bg. 32, F 8
Monte Cavallo, Bg. 32, C 8
Monte Cenere, Bg. 33, D 7
Montechiaro 33, F 10
Monte Christo, I. 41, E 9
Monte Civrari, Bg. 33, F 4
Monte Comero, Bg. 32, F 8
Monte Cridola, Bg. 32, C 8
Monte Cristallo (M. Crist.), Bg. 32, C 8
Montecristo 54 (e), a 2
Monte Ebro, Bg. 32, E 5
Monte Falterone, Bg. 32, F 7
Monte Generoso, Bg. 33, E 7/8
Monte Gioje, Bg. 32, E 3
Monte Grappa (M. Gr.), Bg. 32, D 7
Monte Leone, Bg. 33, D 6
Montélimar 41, D 6
Monte Lirio 54 (b)
Monte Maggiore (M. Magg.), Bg. (Julische Alpen) 32, C 9
Monte Maggiore (Magg.), Bg. (Julische Alpen) 32, C 9
Monte Moro, P. 33, D/E 5
Montenegro, Ld. 37, B 4
Monte Redorta, Bg. 33, D 9/10
Monterey (Kalifornien) 56, D 2
Monterey (Mexiko) 56, F 6
Monte Rosa, Bg. 32, D 3
Monte Saccarello (M. Sacc.), Bg. 32, E 3
Monte Schiavo, Bg. 32, E 4
Montets, Col-des-, P. 33, D 3
Montevideo 59, C 4
Monte Viso, Bg. 32, E 3
Montfort 41, B 3
Mont-Genèvre, Bg. 32, E 2
Montgomery (U. S. A., Ala.) 57, D 4
Montgomery (Wales) 42 (e), b 1
Monti Berici, Geb. 32, D 7
Monti del Chianti, Geb. 32, F 7
Montignies 27, D 3
Monti Pisani, Bge. 32, F 6
Montluçon 41, C 5
Montm. = Montmélian 32, D 2
Montmédy 41, B 6
Montmélian (Montm.) 33, D 2
Montmorillon 41, C 4
Mont-Mouiner, Bg. 32, E 2/3
Mont-Ormelune, Bg. 33, E 3/4
Mont-Pelat, Bg. 32, E 2

GOTTFRIED WILHELM LEIBNIZ BIBLIOTHEK
NIEDERSÄCHSISCHE LANDESBIBLIOTHEK
Signatur: Bibliothek des Ernestinum Celle, K 1, [300] - 22
PUBLIC DOMAIN

Montpelier (U. S. A., Vt.) 57, B 7
Montpellier (Frankreich) 41, E 5
Mont-Pelvoux, Geb. 32, E 2
Mont-Perdu, Bg. 41, E 4
Mont-Pilat, Bg. 32, D 1
Mont-Poupet, Bg. 33, C 1
Montreal 57, A 7
Montreux 33, D 3
Montrose 42 ⓔ, B 5
Monts, Point-, K. 57, A 8
Mont-Saint-Amand, O. 27, B 2
Mont-Saint-Michel, Bai von - 41, B 3
Monts-Corbières 39, A 8
Monts-des-Maures, Geb. 32, F 2
Monts-du-Lyonnais, Geb. 32, C/D 1
Montsech, Sierra de -, Geb. 39, A/B 7
Mont-sur-Marchienne 27, D 3
Montt, Puerto - 61, M 1
Mont-Terrible, Bg. 33, B 4
Mont-Tendre, Bg. 33, C 2
Mont-Ventoux, Bg. 32, E 1
Monza 33, E 8
Moora 53, D 2
Moore, Lake -, See 53, C 2
Moorfoot Hills, Bge. 42 ⓒ
Moosach 24 ⓒ
Moosburg 30, D 6
Moose, Fl. 60, H 34
Moose, Fort - 56, A 10
Moosehead-See 57, A 8
Mopti 51 ⓓ, d 4
Moquegua 58, G 3
Mór 34, D 3
Mora 39, C 2
Morales 59, A 4
Morava, Fl. 35, H/G 6
Morava, Serbische -, Fl. 35, H 5/6
Moravicze 34, F 6
Morawa, Bulgarische -, Fl. 37, B 6/5
Morawa-Wardar-Land 14, G 11
Moray Firth, MB. 42 ⓓ, B 5
Morbegno, P. 30, F 4
Mörchingen 32, A 2
Morcles, Dent-de -, Bg. 33, D 4
Morea, Halb-I. 37, E 5/6
Morecambe-Bucht 42 ⓓ, D/E 5
Morelia 56, H 6
Morena, Sierra -, Geb. 39, C 3/5
Moresby, Port - 49 ⓑ, G 11
Moreton-Bai 53, C 6
Morez 33, C 2
Morges 33, C 2
Morgex 33, E 4
Mori 32, D 6
Moringen 28, B 3
Morioka 49 ⓔ, B 5
Moritz, Sankt- 33, D 9
Moritzburg, Schl. 28, C 11
Moritzburg, Port - 51, I 9
Moritzdorf, Sankt- (Siebenbürgen) 12 ⓕ
Moritzfeld, O. 12 ⓔ
Morl. = Morlanwelz 27, D 3
Morlaix 41, B 2
Morlanwelz (Morl.) 27, D3
Moro, Monte -, F. 33 D/E 5
Morondava 51, H 11
Mororan 49 ⓔ, A 5
Morotai, I. 49 ⓑ, E 7
Moroto, Bg. 51, C 10
Morpeth 42 ⓔ, C 6
Morretes 59, B 6
Morris, Port -, Stadtteil v. Neuyork 57 ⓐ
Morristown 57, C 5
Mors, I. 42 ⓓ, B 2
Mörs 27, B 8
Morsbach, O. 27, C 10
Mörsch 31, D 4
Morschánsk 44, E 8
Mortagne 41, B 4
Mortara 32, D 4
Morteau 33, B 3
Mortes, Rio das -, Fl. 58, G/F 7
Mortsel 27, B 3
Morvau, Monts-du -, Bge. 41, C 6
Morwell, O. 53, D 5
Mosbach, O. 31, C 6
Moscheiki 35, A 7
Moschi 51, D 10
Moschin 26, D 4
Mosdok 44, G 8
Mosel, Fl. 20, F/D 4
Mosel-Berge 31, B/A 1/2
Mosen-Berg 27, D 8
Moses-Quellen 50 ⓓ
Mosjöen 43, C 5
Moskau 44, D 7
Moskwa, Fl. 44, D 7
Moson, Kom. 34, D 2
Moß 43, F 4
Moss. = Mossámedes 61, I 10
Mossámedes, Ldsch. 51, G/F 5
Mossámedes, O. 51, G 5
Mossel-Bai 51, K 7
Mossi, Ld. 51, A 2
Mossiambu 59, B 6
Mossul 47, B 4
Mostaganem 39 ⓓ, a 4
Mostar 37, B 3
Mosty 29, F 10
Mosul 14, H 15
Mosyr 35, C 10
Motagua, Rio -, Fl. 56, H 8/9
Motala 43, F 6
Motherwell 42 ⓒ
Motril 39, D 5
Mottlau, Fl. 26, B 6
Möttling 30, G 10
Moudon 33, C 3
Moulins 41, C 5
Moulmein 48, H 9
Mounier, Mont-, Bg. 32, E 2/3
Mount Magnet, O. 53, C 2
Mount-Margret- Goldfeld 53, C 3
Moura (Amazonas) 58, D5
Moura (Portugal) 39, C 3
Mourne-Berge 42 ⓐ, C3/4
Mousson, Pont-à- 32, A 2
Moûtiers 33, F 3
Mövern, Groß- 27, F 7
Moville 42 ⓐ, C 3
Mowbray 42 ⓔ, b 4
Moyobamba 58, E 2
Moz, Porto de - 58, D 7
Mozambique, Kanal von - 50, H/G 8/9
M. P. = Magnetischer Nordpol 60, D 35
M. P. = Middle Park 56, C/D 5
Mpapua 51, E 10
Mraïer 39 ⓓ, B 5
Mrog. = Mrogoro 51, E10
M. Sacc. = Monte Saccarello, Bg. 32, E 3
Msta, Fl. 44, D 6
Mstów 29, D 11
Mü. = Mülhausen (im Elsaß) 20, F 4
Muansa 51, D 9
Mubarras 47, D 5
Much 27, C 9
Mücheln 28, C 7
Mudan, Fl. 49 ⓐ, A/A' 2
Mudania 37, C 9
Mudau 31, B 6
Mudewere 47, D 3
Mudsu-Bai 49 ⓐ, A 5
Mugan-Steppe 47, B 5
Mugello, Ldsch. 32, E/F 7
Mügeln 28, C 10
Mugg. = Muggendorf 25, F 10
Muggendorf 31, B 10
Muggia 30, G 8
Mughan-Steppe 44, H 9
Mughla 37, E 9
Mugia 39, A 2
Müglitz 30, C 11
Mugnano 38 ⓒ
Mugodschar-Höhen 44, F/E 11
Muhalitsch 37, C 9
Mühl, Große -, Fl. 30, D 8/9
Mühlacker 31, D 5
Mühlbach, Fl. 34, F 8
Mühlbach, O. 34, F 8
Mühl-Berg 32, A 11
Mühlberg, O. 28, C 10
Mühldorf 30, D 7
Mühlhausen (Böhmen) 29, G 1
Mühlhausen (Thüringen) 28, C 4
Mühos 43, C 11
Mujua, I. 49 ⓑ, G 12
Mukalu 51, E 7
Mukden 48, C 14
Mukpo 49 ⓔ, B/C 2
Mula 39, C 6
Mulahacen, Bg. 39, D 5
Mulde, Fl. 20, D 7
Mulde, Freiberger -, Fl. 28, C/D 9/11
Mulde, Ostatlantische -, 5 ⓓ/ⓔ
Mulde, Westatlantische -, 5 ⓓ
Mulde, Zwickauer -, Fl. 28, B/E 8/9
Mülhausen (Elsaß) 31, F 2
Mülheim (z. Köln) 30, B 2
Mülheim (Ruhr) 27, B 8
Mull, I. 42 ⓐ, B 3/4
Mulle, Halb-I. 42 ⓐ, C 1
Müllheim (Baden) 31, F 3
Mullinger 42 ⓔ, D 3
Müllrose 26, D 2
Mulmen 48, H 9
Muluja, Fl. 39 ⓓ, B/A 3
Multan 48, E 4
Mumford, Fort - 60, G 3
Muna, I. 49 ⓑ, F/G 6
Muncie 57, B 4
Münchberg, O. 28, E 7
Müncheberg, O. 26, D 2
München 30, D 6
München-Gladbach-Rheydt 25, D 5
Münchengrätz 29, D 2
Münchner Schiefe Ebene 31, E 10/11
Mündelheim 27 ⓑ
Münden 28, C 4
Münder 28, A 2
Mundo Novo 12 Ⓐ
Mung-kham 48, F 9
Munhango 51, F 6
Munkács 34, C 7
Munku-Sardik 60, H 16
Munna-Berg 43, G 12
Münnerstadt 28, E 4
Münsingen 31, E 6
Munster, Prov. 42 ⓔ, D 2/3
Münster (Kt. Bern) 32, B 3
Münster (i. Elsaß) 31, E 2
Münster (Kt. Graubünden) 33, C 10
Münster (Kt. Wallis) 33, D 6
Münster (i. Westfalen) 27, A 10
Münster am Stein, Bad - 27, E 10
Münsterberg, O. 29, D 7
Münstereifel 27, C 8
Münsterland, Ldsch. 27, A 8/10
Münsterländer Bucht, Ldsch. 20, D 5
Muntenien, Ldsch. 35, G 8/9
Muntje, Bg. 34, E 8
Muntok 49 ⓑ, F 3
Muongsing 48, G 10
Muonio, Fl. 44, B 4
Muonionalusta 43, B 10
Muonionniska 43, B 10
Muotta, Fl. 33, C 7
Mur, Fl. 20, F 7/9
Murad, Fl. 47, B 4/3
Murad. = Muradabad 48, F 5
Murano, I. 38 ⓐ
Murano, O. 30, G 7
Murau 32, B 10
Murcia, O. 39, C/D 6
Murcia, Prov. 39, C/D 5/6
Murcielago-Bai 54 ⓐ, d 5
Murchison-Goldfeld 53, C 2/3
Murchison River, Fl. 53, C 2
Mure, La -, O. 32, E 1
Mures, Kom. 34, E 9/10
Murg, Fl. 30, D 3
Murgab, Fl. 47, B 8
Murgie, Le -, Geb. 38, D 7
Muri, Ldsch. 50 ⓕ
Muri, O. (Schweiz) 33, B 6
Muri (Westafrika) 51, B 5
Mur-Insel 35, F 4
Müritz, O. 25, A 11
Müritz, See 25, B 11
Murman-Küste 44, B 7/8
Murmansk 44, B 6
Murnau 31, F 10
Murom 44, D 8
Murphy 59, B 5
Murr, Fl. 31, D 7/6
Murray, Fl. 53, D 5
Murrhardt 31, D 7
Murrumbidgee, Fl. 53, D5
Mursch 48, G 7
Mursuk 50, C 6
Murten 33, C 4
Murtoa 12 ⓑ
Mürtschenstock, Bg. 33, B 8
Mürz, Fl. 32, B 11
Mürzzuschlag 30, E 10
Musa, Dschebel-, Bg. 47, D 2
Mus Alla (M. A.), Bg. 37, B 6
Musandam, Ras-, K. 47, D 7
Musart-Paß 48, C 6
Muscel, Verw.-Bez. 34, F 9/10
Musch 47, B 4
Muschidj 47 ⓐ
Muschukutschi, K. 49 ⓔ, A 2
Musemir 47 ⓐ
Musgrave, Port -, Bai 53, B 5
Musgrave-Kette 53, C 4
Musi, Fl. 49 ⓑ, F,2/3
Muskau 26, E 2
Muskegon 57, B 4
Muskogee 57, C 2
Musselburg 42 ⓒ
Mustag-Kette 48, D 4/5
Mustapha, K. 38, F 4
Mutena, Ras-, K. 47 ⓒ
Mutterstadt 27, F 11
Mutzigfels, Bg. 31, D 2
Muydir, Ldsch. 50, C 5
Muzo 58, B 3
Mwechren, Bg. 42 ⓔ, D 2
Mweru-See 51, E 8
Mya, Wadi-, Fl. 39 ⓓ, B 4
Myitkyina 48, F 9
Mykonos, I. 37, E 7
Mylau 28, D 8
Mylius-Erichsen-Land 60, B 28/30
Myngyan 48, G 9
Myschinez 26, C 9
Mysien, Ldsch. 37, D 8/9
Mysischer Olymp 37, C/D 9
Mysłowitz 26, F 7
Mythen, Bg. 33, B 7
Mytilíni, O. 37, D 8
Mzensk 44, E 7

N

N. = Nachitschewan, autonom. Gebiet 44, H 9
N. = Nantes 14, F 6
N. = Naumburg 20, D 6
N. = Neheim 25, D 6
N. = Newark 56, C 12
N. = Nordhausen 20, D 6
N. = Nordstrand, I. 25, A 7
N. = Nufenen-Paß 32, C 4
Naab, Fl. 30, C 6/7
Naab, Fichtel-, Fl. 28, E/F 7/8
Naab, Heide-, Fl. 28, E/F 7/8
Naab, Wald-, Fl. 28, F 8
Naarden 25, C 4
Nabres 30, G 8
Nacaome 54 ⓐ, c 4
Nachitschewan (N.), autonom. Gebiet 44, H 9
Nachitschewan, O. 47, B 5/6
Nachod 29, E 5
Nachtigal-Schnellen, Wasserfälle 50 ⓖ
Nadel-Kap 50, I 6
Nádendal, O. 43, E 10
Nádudvar 12 ⓔ
Nadwórna 34, C 9
Nafada 50 ⓖ
Näfels 33, B 8
Naftun, Meidan-i- 47, C 5
Nagaoka 49 ⓐ, B 4
Nagara 37 ⓑ
Nagasaki 49 ⓔ, C 2/3
Nagoja 49 ⓔ, B 4
Nagold, Fl. 31, D 4/5
Nagold, O. 31, D 5
Nagpur 48, G 5
Nag-tschu, Fl. 48, E 8/9
Nagyag 12 ⓕ
Nagy-Bánya 34, D 8
Nagy-Becskerek 35, G 6
Nagy-Berezna 34, C 7
Nagy-Enyed 34, E 8
Nagy-Hagymás, Bg. 34, E 10
Nagy-Kálló 34, D 6
Nagy-Károly 34, D 7
Nagy-Káta 34, D 4
Nagy-Körös 34, D 4
Nagylak 34, E 5
Nagy-Szalonta 34, E 6
Nagy-Szent-Miklós 34, E 5
Nagy-Szöllös 34, C 8
Nahe, Fl. 31, B 2/3
Nahud, el- 51, A 8
Nahuel-Huapi, See 58, M 3
Nain (Labrador) 60, G 32
Nain (Persien) 47, C 6
Nairobi 51, D 10
Naiwascha, See 51, D 10
Nakel 26, C 5
Nakskov 42 ⓓ, D 5
Nalon, Fl. 39, A 3
Naltschik 44, G 8
Nalut 39 ⓓ, B 6
Nama-Land 50, H 6
Nama-Land, Groß- 51, H/I 6
Nama-Land, Klein- 51, I 6
Namalossa 35, G 9
Nam-dinh 49 ⓑ, A 3
Namedy 27, D 9
Namen = Namur 27, D 4
Namib, Ldsch. 51, G/H 5
Namkin-Gebirge 48, F 9
Nam-mun, Fl. 48, I/H 10/11
Nam-mun, O. 49 ⓑ, B 2/3
Namsen-Elf, Fl. 43, C 5/4
Nam-si, Fl. 49 ⓑ, B 2/3
Namslau 29, C 8
Namsos 43, C 4
Namur, O. 27, D 4
Namur, Prov. 27, D 4/5
Namurola 51, G 10
Nanao 49 ⓔ, B 4
Nancy 41, B 7
Nander 48, H 5
Nanga-Parbat, Bg. 48, D4
Nan-jang 48, E 12
Nanking 48, E 13
Nanna-Kru 51 ⓔ, f 3
Nannine 53, C 2
Nan-ning 48, G 11
Nanschan, Geb. (Kansu) 48, D 9/10
Nan-schan, Geb. (b. Kanton) 48, F 11/12
Nantes 41, C 3
Nantschang 48, F 13
Nantua 32, C 1
Nao, Kap - 39, C 7
Napa 54 ⓒ
Napajedl 34, B 2
Napf, Bg. 33, C 5
Napier 53, D 8
Napo, Rio -, Fl. 58, D 2/3
Nara, Fl. 51 ⓐ, c 3
Naraguta 51, B 4
Narbada, Fl. 48, G 5/4
Narbonne 41, E 5
Naré (Argentinien) 59, C 3
Nare (Kolumbien) 58, B 3
Narenta, Fl. 37, B 3
Narew, Fl. 26, C/D 12/8
Narrogin 53, D 2
Narrows, The -, Hafeneinfahrt 57 ⓔ
Narsdorf 28, C 9
Narvik 43, A 7
Narwa, Fl. 43, F 12
Narwa, O. 43, F 13
Narwa-Bucht 43, F 12
Naryn, Fl. 48, C 5/4
Nas, Capo di - 38, E 7
Näsäud, Verw.-Bez. 34, D 9
Nashville 57, C 4
Nasielsk 26, D 8
Näsijervi, See 43, E 10/11
Nasratabad 47, C 8
Näsrije 47, C 5
Nassaberg, O. 29, E 4
Nassau, I. 56, F 11
Nassau, O. 25, E 6
Nassau, Prov. 25, E 6/7
Nassau-Gebirge 49 ⓑ, F 9
Nasser 51, B 9
Nässjö 43, G 6
Nästved 42 ⓓ, C 5
Naszód 34, D 9
Natal, Ld. 51, I 8/9
Natal, O. 58, E 10
Natal, Port - 51, I 9
Natangen, Ldsch. 26, B 8
Natchez 57, D 3
Na-ti 48, G 11
Natimuk 12 ⓚ
National-Park (U. S. A., Wy.) 12 ⓒ
Natron-See 51, D 10
Nátuna-Inseln 49 ⓑ, E 3
Nauan. = Nauanagar 48, G 4
Nauari 58, C 7
Nauders 33, C 11
Nauen 25, C 11
Naugard 26, C 3
Nauheim, Bad - 28, E 1
Naumburg (a. Bober) 29, B 3
Naumburg (a. Queis) 29, C 3
Naumburg (a. Saale) 28, C 7
Naumburg (U. S. A., N. Y.) 12 ⓒ
Naunhof 28, C 9
Naupaktos 37, D 5
Nauru, I. 62, H 5
Nauta 58, D 3
Navagandi 54 ⓔ, e 9
Navarino 37, E 5
Navarra, Prov. 39, A 6
Navia 39, A 3
Navidad 58, K 3
Navplion 37, E 6
Navplion, Golf von - 37, E 6
Náxos, I. 37, E 7
Nazaire, Saint- 41, C 2
Nazas, Rio de -, Fl. 56, F 6/5
Ndongo, Pungo - 51, E 6
Ndoruma 51, C 8
Neagh, Lough -, MB. 42 ⓐ, C 3
Neamt, Verw.-Bez. 34, D 10/11
Neapel 38, D 6 u. ⓒ
Neapel, Golf von - 38, D 5/6
Neath 42 ⓔ, c 1
Nebel 38, F 4
Nebelhorn, Bg. 31, G 8
Nebra 28, C 7
Nebraska, St. 56, C 6/7
Nebrodici-Gebirge 38, F 6
Nechanitz 29, E 4
Neckar, Fl. 31, E/C 6/5
Neckargemünd 31, C 5
Neckarsulm 31, C 6
Necochea 59, D 4
Nederweert 27, B 6
Nedschd, Hochland 50, C 9
Nedschd, St. 47, D/E 4/5
Nedschef 47, C 4
Needles, K. 42 ⓐ, E 6
Nefud, Wüste - 47, D 3/4
Negapatám 48, I 5
Neger-Bai 51, B 12
Negoi, Bg. 34, F 9
Negotin 37, A 6
Negrais, Kap - 48, H 8
Negro, Kap - 39 ⓒ
Negro, Rio -, Fl. (Amazonas) 58, D 5
Negro, Rio -, Fl. (z. San Matias-Bai) 58, L/M 3/5
Negro, Rio -, Fl. (Uruguay) 59, C 4
Negros, I. 49 ⓑ, C/D 6
Neheim (N.) 25, D 6
Neidenburg 26, C 8
Neige, Crêt-de-la-, Bg. 33, D 2
Neiße, O. 29, E 7
Neiße, Glatzer -, Fl. 29, E/D 6/8
Neiße, Görlitzer -, Fl. 29, D/A 3/2
Neiva 58, C 2
Nellur 48, I 6
Nelson, Fl. 62, B 10
Nelson, O. 53, E 8
Nelson, Port - 62, B 10
Német-Csanad 34, E 5
Nemi-See 38, D 5
Nemours 41, B 5
Nene, Fl. 42 ⓒ, b 4/5
Nenndorf 28, A 2
Neográd, Hont u. -, Kom. 34, D 4
Neograder Gebirge 34, C 4/5
Neosho, O. 57, C 3
Nepal, St. 48, F 6/7
Nepara-Park 57 ⓐ
Nepoko, Fl. 51, C 8
Nepomuk 30, C 8
Ner, Fl. 26, E/D 7/6
Nera, Fl. 34, F/G 7/6
Neresheim 31, D 8
Neretwa, Fl. 37, B 4/3
Nertschinsk 48, A 13
Nervion, Fl. 39, A 5
Nesse, Fl. 28, C/D 4/5
Nesseby 43 ⓐ
Nesselwang 33, A 10/11
Neswisch 35, C 9
Neszlény 29, G 10
Nethe, Fl. (Belgien) 27, B 5/4
Nethe, Fl. (z. Weser) 28, B 1/2
Nette, Fl. 27, D 9
Netze, Fl. 26, C/D 6/3
Netze-Bruch, Ldsch. 26, D 3/4
Netzschkau 28, D 8
Neu-Amsterdam 58, B 6
Neu-Antwerpen 51, B 6
Neu-Arad 12 ⓔ
Neubenatek [illegible], E 2
Neu-Berlin 59, B 5
Neubidchow 29, E 3/4
Neubistritz 29, G 11
Neu-Brandenburg 26, C 1
Neu-Braunau 12 ⓖ
Neubraunschweig, Prov. 57, A 8
Neu-Breisach, Ft. 31, E 3
Neu-Bremen 59, B 6
Neu-Britannien, I. 49 ⓑ, G/F 11/12
Neuburg (a. d. Donau) 31, D 10
Neuburg, Kloster- 30, D 11
Neuch. = Neuchâtel 24, F 4
Neuchâtel, Kt. 33, C/B 2/3
Neuchâtel, O. 33, C 3
Neudamm 26, D 2
Neudek 28, E 9
Neudorf (b. Antonienhütte, Oberschlesien) 29 ⓐ
Neudorf (Brasilien, Sta. Catharina) 12 ⓘ
Neudorf (Südslawien) 12 ⓔ
Neudorf (Transkaukas.) 12 ⓑ
Neudorf (Tschechoslow.) 34, C 5
Neudorf, Königlich- 29, D 8
Neudorf, Sächsisch- 12 ⓕ
Neue Hebriden, In. 53, B 7/8
Neue Maas, Fl. 27, A 3
Neuenahr, Bad - 27, C 9
Neuenburg, O. (Schweiz) 33, C 3
Neuenburg (a. d. Weichsel) 26, C 6
Neuenburg (Württemb.) 31, D 5
Neuenburger See 33, C 3
Neuengland, Ldsch. 53, D/C 6
Neuengland-Kette, Geb. 53, D/C 6
Neu-England-Staaten 56, C/B 12/13
Neuenkamp 27 ⓕ
Neuerburg 27, D 7
Neufahrwasser, O. 26, B 6
Neufchâtel 41, B 4

GOTTFRIED WILHELM LEIBNIZ BIBLIOTHEK
NIEDERSÄCHSISCHE LANDESBIBLIOTHEK
Signatur: Bibliothek des Ernestinum Celle, K 1, [301] - 23
PUBLIC DOMAIN

Neu-Fetsch 12 e
Neu-Fundland, I. 56, A/B 15
Neufundland-Bank 61, C 3/4
Neufundland-Schwelle 61, B/C 4/5
Neugasse 29, F 7
Neu-Georgia, I. 53, A 6
Neugersdorf 29, D 2
Neu-Guinea, I. 49 b, F/G 9/11
Neuguinea-Territorium 49 b, F 10/11
Neuh. = Neuhaus (a. d. Oste) 25, B 8
Neuhaldensleben 28, A 6
Neu-Hamburg 12 h
Neu-Hannover, I. 49 b, F 12
Neuhaus (Böhmen) 30, C 9/10
Neuhaus (a. d. Lippe) 28, B 1
Neuhaus (Südslawien) 30, F 10
Neuhaus a.d. Oste (Neuh.) 25, B 8
Neuhausen (Lettland) 12 d
Neuhausen (b. Schaffhausen) 31, F 5
Neuhäusl 34, D 3
Neu-Heiduk 29 a
Neuhof (Harburg-Wilhelmsburg) 25 a
Neuhrosenkau 29, G 9
Neu-Irland, I. 49 b, F 12
Neuisenburg 31, A 5
Neukaledonien, I. 53, C 7
Neukastilien, Prov. 39, C/B 4/5
Neukastilische Hochebene 14, H 6
Neukirchen 29, C 1
Neukölln, Stadtteil v. Berlin 24 a
Neu-Korinth 37 c, c 1
Neu-Langenburg 51, E 9
Neumagen 27, E 8
Neumark, Ldsch. 26, D/C 2/3
Neumarkt (Böhmen, ndl. v. Pilsen) 28, F 9/10
Neumarkt (Böhmer Wald) 30, C 7/8
Neumarkt (b. Breslau) 29, C 6
Neumarkt (b. Krakau) 34, B 4/5
Neumarkt (Niederbay.) 30, D 7
Neumarkt (b. Nürnberg) 31, C 10/11
Neumarkt (Siebenbürgen) 12 f
Neumarkt (Steiermark) 30, E 9
Neu-Mecklenburg, I. 49 b, F 12
Neu-Mexico, St. 56, E 5/6
Neumittelwalde 29, C 8
Neu-Moldava 34, G 6
Neumühlen 25 a
Neumünster 25, A 8/9
Neun-Felsen, Bg. 29, F 4
Neu-Nickerie 58, B 6
Neunkirchen (Niederösterr.) 30, E 11
Neunkirchen (b. Saarbrücken) 27, F 9
Neu-Orleans 57, E 3/4
Neu-Orsowa 37, A 6
Neu-Paka 29, E 4
Neu-Panát 12 e
Neu-Paulis 12 e
Neu-Pazua 12 e
Neupest, Stadtteil 34 a
Neu-Petropolis 12 h
Neu-Phäleron 37 d
Neu-Plymouth 53, D 8
Neu-Pommern, I. 49 b, G/F 11/12
Neuquén, Prov. 59, D 1/2
Neuquén, Rio -, Fl. 58, L 3/4
Neur. = Neurode 26, F 4
Neuried, O. 24 c
Neurode 29, D 6
Neu-Rodna 12 f
Neu-Ruppin 25, C 11
Neusalz 29, B 4
Neu-Sandec 34, B 5
Neu-Sankt-Anna 12 e
Neu-Sankt-Johann 33, B 8
Neusatz (a. d. Donau), O. 34, F 4
Neusatz (Krim) 12 b
Neussatz, Verw.-Bez. 34, F 3/4
Neuschanz 25, B 6
Neuschloß, O. 12 f
Neu-Schottland, Halb-I. 56, B/C 13/14
Neuschottland, Prov. 57, B/A 8/9
Neuschwanstein, Schl. 31, F 9
Neuseeland, In. 53, E/D 7/8
Neuseeland-Alpen, Geb. 53, E/D 7/8
Neuseeland-Rücken, Untiefe 62, K/L 5
Neusibirische Inseln 45, B 15/17
Neusiedler See 30, E 11
Neusohl 34, C 4
Neuß 27, B 8
Neustadt (a. Adler-Geb.) 29, E 5
Neustadt (a. d. Aisch) 31, B 9
Neustadt (b. Coburg) 28, E 6
Neustadt (a. d. Fränk. Saale) 28, E 4
Neustadt (a. d. Hardt) 31, C 4
Neustadt (Hessen) 28, D 2
Neustadt (Holstein) 25, A 9
Neustadt (a. Isergebirge) 29, D 3
Neustadt (a. d. Mömling) 28, F 1/2
Neustadt (Oberschlesien, 29, E 8
Neustadt (a. d. Orla) 28, D 7
Neustadt (Sachsen) 28, C 12
Neustadt (Schwarzwald) 31, F 4
Neustadt (Siebenbürgen) 12 f
Neustadt (a. d. Wald-Naab) 28, F 8
Neustadt (a. d. Warthe) 29, A 7
Neustadt (Westpreußen) 26, B 6
Neustadt, Mährisch- 29, F 7
Neustadt, Wiener - 30, E 11
Neustädtel (Schlesien) 29, B 4
Neustadtl (Mähren) 29, F 5
Neustadtl, Waag- 34, C 2
Neustettin 26, C 4
Neustrelitz 25, B 12
Neu-Südwales, St. 53, D 5/6
Neutitschein 29, F 9
Neutomischel 26, D 4
Neutra, Fl. 34, C/D 3
Neutra, O. 34, C 3
Neutra, Verw.-Bez. 34, C 3
Neutraer Gebirge 35, E 4/5
Neu-Ulm (Schwaben) 31, E 7/8
Neu-Ulm (U. S. A., Minn.) 57, B 3
Neu-Verbasz 12 e
Neuwelzow 29, B 1
Neuwerk, I. 25, B 7
Neuwied 27, D 9
Neu-Wittenberg, O. 12 b
Neu-Württemberg, O. 58, I 7
Neu-York, O. (Ukraine) 12 b
Neu-York (U. S. A.) 57, B 7
Neu-York, St. 57, B 6/7
Neuzen, Ter- 25, D 2
Nevada, O. 57, C 3
Nevada, St. 56, D 3/4
Nevada, Sierra -, Geb. (Spanien) 39, D 5
Nevada, Sierra -, Geb. (U. S. A.) 56, C/D 2/3
Nevada, Sierra -, de Santa Marta 58, A 3
Nevado de Colima, Bg. 56, H 6
Nevado de Huascan, Bg. 54, K 13
Nevarro 59, D 4
Nevers 41, C 5
Nevis, Ben -, Bg. 42 a, B 4
Newa, Fl. 43, F 14
Newa, Große -, Fl. 44 c
Newa, Kleine -, Fl. 44 c
New Albany (U. S. A., Ind.) 57, C 4
Newark (England) 42 e, a 4
Newark (b. Neuyork) 57, B 7 u. a
Newark (b. San Francisco) 54 c
Newark Bay 57 a
New Bedford 57, B 7
New Biggin 42 a, C 6
New Brighton, Stadtteil v. Neuyork 57 a
Newbury 42 e, c 3
Newcastle (England) 42 a, C 6
Newcastle (Neu-Südwales) 53, D 6
Newcastle Waters, O. 53, B 4
New Dorp, Stadtteil v. Neuyork 57 a
Neweklau 29, D 2
New Hampshire, St. 57, B 7
Newhaven (England) 42 a, E 7
New Haven (U. S. A.) 57, B 7
Newjascha, Fl. 26, A 12/11
New Jersey (N. J.), St. 57, B 7
Newmarket 42 e, b 5
New Milfor 57 a
New Orleans 54, G 12
Newport (England) 42 e, c 1
Newport (U. S. A., Ark.) 57, C 3
Newport (U. S. A., R. I.) 56, C 12
Newport News 57, C 6
New Providence (N. Prov.), I. 56, F/G 11
New Rochelle 57 a
Newschehir 47, B 2
Newton 57, C 2
New Westminster 56, B 2
New York, O. 57 a
New York, St. 56, C 11/12
Ngami-See 51, H 7
Nganhui, Prov. 48, E 13
Nganking 48, E 13
Ngaundere 51, B 5
Ngila 51, C 5
Ngoko, Fl. 51, B 5/6
Nguru, Ldsch. 51, E/D 10
Ngute 50 g
Niafunke 51 a, c 4
Niagara-Fälle 56, C 11
Niagara Falls, O. 57, B 6
Niangara 51, C 8
Nias, I. 49 b, E 1
Nibe 42 d, B 3
Nicaragua, St. 54 a, c 4/5
Nicaragua-See 54 a, d 5
Nicastro 38, E 7
Nickerie, Neu- 58, B 6
Nicolas, San - 59, C 3
Nicolaus, Sankt- 33, D 5
Nicomedia 37, C 9
Nicosia 38, F 6
Nicoya, Halb-I. 54 a, e 5
Nicoya, Golf von - 54 a, e 5
Nietheroy 58, H 9
Nid, Fl. 43, F 3
Nida, Fl. 26, F 7/8
Nidaros 43, D 4
Nidda, Fl. 28, D/E 1/2
Nidda, O. 28, E 2
Nid dem Wald (N. W.), Kt. 33, C 6
Nidder, Fl. 28, D/E 1/2
Nid-Elf, Fl. 43, D 5/4
Nidsche-Gebirge 37, C 5/6
Niébruniési - Burun, K. 37 g
Niebüll 42 d, D 2
Nied, Fl. 30, C/D 1
Nieder-Bayern, Rgbz. 30, D 6/7
Nieder-Birma, Ldsch. 48, G/H 8/9
Nieder-Bonsfeld, O. 27 b
Niederbronn, Bad - 31, D 3
Nieder-Cochinchina, Ldsch. 48, I/K 11/10
Nieder-Eidisch 12 f
Niederes Gesenke, Geb. 29, F 7/8
Niedere Tauern, Geb. 32, B 9/10
Nieder-Guinea, Ld. 50, E/F 5/6
Nieder-Guinea-Schwelle, Höhenzug 50, E/G 6
Niederhermsdorf 29, D 5
Niederjeutz 27, F 7
Nieder-Kalifornien, St. 56, E/G 3/5
Niederlande, St. 25, B/D 3/5
Niederländer, V. 19 a
Niederländisch-Indien, Kol. 62, H 2/3
Niederländisch-Ostindien, Kol. 49 b, F 3/9
Nieder-Lausitz, Ldsch. 26, E 1/2
Nieder-Marsberg, O. 28, C 1
Nieder-Michigan, Halb-I. 56, C/B 9/10
Nieder-Österreich, Ld. 30, D 10/11
Nieder-Paulsdorf 29 a
Nieder-Rhein, Fl. 27, A 6
Niederrochlitz 29, D 3
Nieder-Schlesien, Prov. 29, B/C 4/7
Niederschlesische Heide, Ldsch. 29, C 1/4
Nieder-See 26, C 9
Nieder-Selters 27, D 11
Niederstetten 31, C 7
Niederung, Ldsch. 26, A 9
Nieder-Ungarische Tiefebene 20, G/F 10/11
Nieder-Wald 30, B 2/3
Nieder-Wenigern 27 b
Niedrige Inseln 62, I/K 7/8
Niel 27, B 3
Niemegk 28, A 9
Niemes 29, D 2
Nienburg (a. d. Weser) 25, C 8
Nienburg (a. d. Saale) 28, B 7
Nienhagen 25, C 9
Nierenhof 27 b
Niers, Fl. 27, B/A 7
Nierstein 31, B 4
Niesen, Bg. 33, C 5
Niesky 29, C 2
Nieuport 25, D 1
Nieuweveld-Berge, Geb. 51, K 7
Nigde 47, B 2
Niger, Fl. 50, D/E 4/6
Nigeria, Kol. 50, E 5/6
Nigeria, Nord-, Kol. 51, A/B 4/5
Nigeria, Süd-, Kol. 51, A/B 4/5
Niger-Mündungen 50 g
Niigata 49 a, B 4
Niihau, I. 53 a
Nijar 39, D 5
Nik. = Nikolsburg 35, E 4
Nikaria, I. 37, E 7/8
Nikh 47, C 7/8
Nikki 51, B 3
Niklás, Deutsch-Groß-Sankt- 12 e
Nikobaren, In. 45, I 11
Nikolai 29, E 10
Nikolaiken 26, C 9
Nikolajewsk 45, D 16
Nikolajewsk, Nowo- 44 a
Nikolas, Saint- (Belgien) 27, B 3
Nikolas, Sankt- 25, D 3
Nikolsburg, O. 34, C 1
Nikolsk 49 a, A 3
Nikopol (a. Dnjepr) 44, F 6
Nikopol (a. d. Donau) 37, B 7
Nikosia 47, B 2
Niksar 44, G 7
Niksehitsch 37, B 4
Nil, Fl. 50, D/B 8
Nil, Blauer -, Fl. 50, E/D 8
Nil, Weißer -, Fl. 50, E/D 8
Nila, I. 49 b, G 8
Nil-Delta 47, C 2
Nilgiri, Bg. 48, I 5
Nimba-Berge 51 a, e 3
Nimburg 29, E 3
Nîmes 41, E 6
Nimmersatt 35, B 6
Nimptsch 29, D 6
Nimwegen 25, D 4
Ning-hsia 48, D 11
Ningjüen 49 c, A 1
Ningpo 48, F 14
Ninguta 49 a, A 2
Ninive, Ru. 47, B 4
Nimove 27, C 3
Niobrara River, Fl. 57, B 1/2
Nioro 51 a, c 3
Niort 41, C 3
Nios, I. 37, E 7
Nipigon-See 56, B 9
Nipissing, See - 57, A 6
Nippes, Vorort v. Köln 27 c
Nippon, I. 49 a, C/B 3/5
Niris 47, D 6
Niris-See 47, D 6
Nisch 37, B 5
Nischapur 47, B 7
Nischawa, Fl. 37, B 6/5
Nischne-Kolymsk 60, E 9
Nischne-Udinsk 60, H 16
Nischnij-Kolymsk 45, C 18
Nischni-Lomow 44, E 8
Nischni-Nowgorod 44, D 8
Nischni-Tagilsk 44, D 11/12
Nisibin 47, B 4
Nisiros, I. 37, E 8
Nisko 34, A 7
Nissa, Fl. 43, G 5
Nissedal, O. 43, F 3
Nisum-Fjord 42 d, B 2
Nith, Fl. 42 a, C 5
Nitzkidorf 12 c
Niutschwang 49 a, A 1
Nivelles 25, E 3
Nivernais, Prov. 41, C 5/6
Nivernais, Kanal von - 41, C 5
Nixdorf 29, D 1
Nizza 32, F 3
N. J. = New Jersey, St. 57, B 7
Njangwe 51, D 8
Njassa-Land 51, F/G 9/10
Njassa-See 51, F 9
Njemen, Fl. 35, C/B 9/6
Njeschin 44, E 6
Njong, Fl. 51, B 5/4
Njua 50 g
Nobeoka 49 a, C 3
Noce, Fl. 30, F 5/6
Nogaier, V. 19 a
Nogaier-Steppe 44, G 8/9
Nogal, Fl. 50, E 9
Nogales 56, E 4
Nogat, Fl. 26, C/B 6/7
Nogent-le-Rotrou 41, B 4
Nogoya 59, C 4
Noguera-Pallaresa, Fl. 41, E 4
Noire, Montagne-, Geb. 41, B 2
Noir-Mont, Le -, Geb. 33, C 2
Noirmoutier, I. 41, C 2
Nokalla 47, G 5
Nolinsk 44, D 9
Nollendorf 28, D 11
Nolloth, Port - 51, I 6
Noman's Land 53, C 3/4
Nome 60, F 6
Nomi, Ldsch. 43, D/C 12
Nömme 12 d
Nonim, Fl. 48, B 14
Nonni, Fl. 48, A/B 14
Nonsberg, Ldsch. 32, C 7
Norberg, O. 43, E 6
Norburg, O. 42 d, C 3
Norcia 38, C 5
Nordalbanische Alpen, Geb. 37, B 4/5
Nordamerikanisches Bekken 61, D/E 2/4
Nordamerikanische Seealpen, Geb. 60, F/H 3/2
Nordäquatorial-Schwelle, Höhenzug 50, E 6/7
Nordatlantische Schwelle, Untiefe 61, B/C 5/6
Nordaustralien 53, B 4
Nord-Brabant, Prov. 25, D 3/4
Nord-Carolina, St. 57, C/D 5/6
Nordchinesisches Bergland 45, F 12/13
Nord-Dakota, St. 56, B 6/7
Norddeich 25, B 6
Norddeutsches Flachland 14, E 8/10
Nord-Devon, Ld. 60, C/D 35/34
Norden, O. 25, B 6
Nordenburg, O. 26, B 9
Nordenham 25, B 7
Nordenskjöld-See, Meeresteil 45, B 13/15
Norder-Elbe, Fl. 25 a
Norderney, I. 25, B 6
Nord-Fjord 43, E 1/2
Nordfriesische Inseln 42 d, C/D 2
Nord-Friesland, Ldsch. 42 d, D 2
Nord-Galloway, Ld. 60, D 33
Nordhalben 28, E 7
Nordhausen 28, B 5
Nordheim-Kalten 28, D 4
Nord-Hollandisch-Kanal 25 c
Nordinsel (Neuseeland) 53, D 8
Nordiranisches Randgebirge 47, B/C 6/9
Nord-Irland, Ldsch. 42 a, C 3/4
Norditalienische Tiefebene 20, G 5/7
Nord-Kanal 42 a, C 3/4
Nord-Kap (Island) 60, E 28 u. d
Nord-Kap (Skandinavien) 43 a
Nord-Kap (Spitzbergen) 60 b
Nordkyn, K. 43 a
Nördlicher Red River, Fl. 56, B 7
Nördlicher Ural, Geb. 44, B/C 12/11
Nördliches Alpenvorland 14, F 8/10
Nördliches Eismeer 45, B 6/18
Nord-Lincoln, Ld. 60, C 34
Nördlingen 31, D 8/9
Nordmeer, Europäisches - 14, B 4/8
Nord-Nigeria, Kol. 51, A/B 4/5
Nord-Ostsee-Kanal 25, A/B 8/9
Nord-Paß (Mississippi-Mündung) 57, E 4
Nordpfälzisches Bergland 31, B 2/3
Nord-Platte, Fl. 56, C 5/6
Nordpol 5 a
Nordpontisches Randgebirge 14, G 13/14
Nord-Rhodesien, Kol. 51, F 7/9
Nordrussischer Landrücken 44, D/C 8/10
Nord-Saskatschewan, Fl. 56, A 4/7
Nord-See 14, D 6/8
Nordsee-Kanal 25, C 3
Nord-Somerset, I. 60, D 35
Nordstemmen 28, A 3
Nordstrand, I. 42 d, D 2
Nord-Taranaki-Bai 53, D 8
Nordwest-Bezirke, Terr. 62, A 8/10
Nordwestindisches Becken 5 f
Nordwest-Kap 53, C 2
Nordwestliche Hochlande (Schottld.) 42 a, B/A 4
Nordwijk 25, C 3
Nörenberg, O. 26, C 3
Norfolk, Gfsch. 42 a, D 7
Norfolk, I. 53, C 7
Norfolk, O. (U. S. A., Neb.) 57, B 2
Norfolk (Va.) 57, C 6
Norfolk Edge, Geb. 42 e, b 5
Norische Alpen, Geb. 32, B/C 9/11
Norka 12 b
Norman, Fort - 60, E/F 2
Normandie, Prov. 41, B 3/4
Normannische Halbinsel 41, B 3
Normannische Inseln 41, B 2
Normanton 53, B 5
Norrbotten, Prov. 43, B 7/10
Norretelge 43, F 8
Norrköping 43, F 6
Norrland, Landesteil 43, D/C 6/8
Norseman 53, D 3
Norte, Rio Grande do -, St. 61, H 5
Nörten 28, B 3
Northam 53, D 2
Northampton (England) 42 e, b 4
Northampton (Westaustralien) 53, C 2
Northampton Uplands, Geb. 42 e, b 3/4
North Downs, Geb. 42 a, E 6/7
Northeim 28, B 3
North-Land 5 e
North Paterson 57 a
North Shields 42 a, C 6
North Sydney 53 d
Northumberland, Gfsch. 42 a, C 5/6
Northumberland-Straße, 57, A 9
Norton-See, Meeresteil 60, F 6
Norway House, O. 56, A 7
Norwegen, St. 43, E/A 3/8
Norweger, V. 19 a
Norwich 42 a, D 7
Norwood 57 a
Noschiro 49 a, A 5
Nösnerland, Ldsch. 34, D 9
Nosob, Fl. 51, H/I 6/7
Nossen 28, C 10
Nossi-Bé, I. 51, F 12
Noto 38, F 6
Notodden 43, F 3
Noto-Halbinsel 49 a, B 4
Notoro, Kap - 49 a, A 5
Notosero, See 43, A 14
Nottawai River, Fl. 56, B/A 11
Nottingham 42 e, b 3
Nottuln 27, A 9
Nouzon 25, F 3
Novara 33, F 7
Novato 54 c
Novi (Bosnien) 34, F 1
Novi (Italien) 32, E 4
Novibasar 37, B 5
Novo Redondo 51, F 5
Nowaja-Semlja, I. 60, D/C 20/19
Nowgorod 44, D 6
Nowo-Alexandrowsk 35, B 9
Nowo-Georgiewsk 26, D 8
Nowogrudok 35, C 8
Nowo-Nikolajewsk 44 a
Nowo-Radomsk 26, E 7
Noworossiisk 44, G 7
Nowoselica 34, C 11
Nowo-Sibirsk 45, D 10
Nowo-Tscherkask 44, F 8 u. a
Nowo-Usensk 44, E 9
Nowy-Dwor 26, D 8
Noyon 25, F 1/2
N. Prov. = New Providence, I. 56, F/G 11
N. U. = Northampton Uplands, Geb. 42, D 6 a
Nuba, Dar-, Geb. 51, A 8/9
Nubien, Ldsch. 50, C/D 8
Nubische Wüste 47, E 2/3
Nuble, Prov. 59, D 1
Nucha 44, G 9
Nuer 51, B 9
Nueva Imperial 12 f

GOTTFRIED WILHELM LEIBNIZ BIBLIOTHEK
NIEDERSÄCHSISCHE LANDESBIBLIOTHEK
Signatur: Bibliothek des Ernestinum Celle, K 1, [302] - 24
PUBLIC DOMAIN

Nuevo León, St. 56, F/G 6/7
Nufenen-Paß 33, D 6
Nullarbor-Ebene 53, D3/4
Numan 50 (g)
Numea 53, C 7
Numedalen, Ldsch. 43, E/F 3
Numidische Hochfläche 39 (d), A 5
Numpaca, Serra da -, Geb. 51, D 5
Nun, Fl. 51, C 4
Nun, Kap - 14, K 4
Nuneaton 42 (c), b 3
Nuniwak, I. 60, F/G 6
Nuoro 38, D 3
Nuorti, Fl. 43, A 13/14
Nupe, Ld. 51, B 3/4
Nura, Fl. 48, B/A 4
Nürburg, O. 27, D 8
Nurmes 43, D 13
Nurmis 12 (d)
Nürnb. = Nürnberg, O. 20, E 6
Nürnberg, O. 31, C 10
Nurra, Geb. 38, D 3
Nürschan 28, F 10
Nürtingen 31, D 6
Nuschki 47, D 9
Nuschu 47, A 5
Nusplingen 31, E 5
Nußbach, O. 12 (f)
Nuthe, Fl. 28, A 10
N. W. = Nid dem Wald, Kt. 33, C 6
N.-Y. = Neu-York 54, E13
Ny-Alesund, O. 60 (b)
Nyborg 42 (d), C 4
Nyiregyhaza 34, D 6
Nykarleby 43, D 10
Nyköbing (a. Insel Mors) 42 (d), B 2
Nyköbing (a. Insel Seeland) 42 (d), C 5
Nyköping (a. Insel Falster) 42 (d), D 5
Nyköping (Schweden) 43, F 7
Nyland, Prov. 43, E 10/11
Nylen 27, B 4
Nymph-Bank, Untiefe 42 (a), E 2/3
Nymphenburg, Schl. 24 (c)
Nyngan 53, D 5
Nyon 33, D 2
Nyons 32, E 1
Nyslot 43, E 13
Nystad 43, E 9

O

O. = Osterhout 25, D 3
Oahu, I. 53 (a)
Oakland, O. 56, D 2 u. 54 (c)
Oakville 54 (c)
Oakwood, Stadtteil 57 (a)
Oamaru 53, E 8
Oasen, Kufra- 61, E 11
Oaxaca 56, H 7
Ob, Fl. 45, D/C 10/8
Ob. = Oberstdorf 32, B 6
Öb. = Öbisfelde 25, C 9
Ob. A. = Oberalp-Paß 32, C 4
Obbia 51, B 12
Ob-Busen 45, C/B 9
Obdach 30, E 9
Ob dem Wald (O. W.), Kt. 33, C 6
Obdorsk 45, C 8
Ó-Becse 34, F 4
Obeid 50, D 8
Oberalp-Paß (Ob. A.) 33, C 7
Oberammergau, O. 31, F 10
Oberau 31, F 10
Ober-Bayern, Rgbz. 31, E/F 10/11
Ober-Birma, Ldsch. 48, G 8/9
Ober-Brodsdorf 12 (f)
Oberdorf, Markt - 31, F 9
Ober-Drauburg 32, C 8/9
Ober-Drau-Tal 30, F 7/8
Obere Angara, Fl. 60, G14
Ober-Engadin, Ldsch. 33, C 9/10
Oberer Abitibi-See 57, A 6
Oberer See 57, A 3/5
Oberes Gäu, Ldsch. 31, E/D 5
Obere Tunguska, Fl. 45, D 12/11
Ober-Föhr. = Ober-Föhring (b. München) 24 (c)
Oberfranken, Rgbz. 28, E/F 5/7
Oberglogau 29, E 8
Ober-Guinea, Ldsch. 50, E 4/5
Oberguinea-Schwelle 50, E/D 4
Oberhalbstein, Ldsch. 33, C/D 9
Oberhausen 27, B 8
Oberhessen, Prov. 28, D/E 1/2
Oberhof (Thür.) 28, D 5
Oberhof (Ungarn) 12 (e)
Ober-Hollabrunn, O. 30, D 11
Oberidria 38, A 6
Oberijssel, Prov. 25, C 5/6
Ober-Inn-Tal 30, E 5/6
Oberkirch 31, D 4
Oberlahnstein, O. 27, D 10
Ober-Laibach, O. 32, D 10
Oberland, Ldsch. 33, D/C 4/6
Oberländischer Kanal 26, C/B 7
Oberlausitz, Ldsch. 29, C 1/3
Ober-Marsberg, O. 28, C 1
Ober-Menzing 24 (e)
Ober-Michigan, Halb-I. 56, B 9
Obernburg, O. (Hessen) 31, B 6
Obernburg (U. S. A., N. Y.) 12 (c)
Oberndorf 31, E 5
Obernigk 29, C 6
Obernstein, O. 25, F 6
Ober-Österreich, St. 30, D 8/10
Oberpahlen 43, F 11
Ober-Paulsdorf 29 (a)
Oberpfalz, Ldsch. 20, E 6
Ober-Pfälzer Wald, Geb. 30, C 7
Oberrheinische Tiefebene 20, F/E 4/5
Ober-Rübendorf 12 (f)
Ober-Schlesien, Prov. 29, D/E 8/10
Oberschlesische Platte, Ldsch. 29, E 9/11
Oberschwaben, Ldsch. 31, E/F 7/9
Ober-Selters 27, D 11
Ober-Sendling 24 (c)
Oberstdorf 33, B 10
Oberstein, O. 27, E 9
Oberungarische Tiefebene 20, F/E 9
Ober-Volta, St. 51, A 2
Oberweißbach, O. 28, D 6
Oberwesel 27, D 10
Obidos 58, D 6
Obi-Insel 53, A 3
Obir, Bg. 32, C 10
Obischer Busen 44, B 14
Öbisfelde 25, C 9
Obispo, Puerto - 56, H 9
Obispo, San Luis - 56, D 2
Obok 51, A 11
Obornik 26, D 4
Obra, Fl. 29, B 7/5
Obra, Faule -, Fl. 26, E 4/3
Obra-Bruch, Ldsch. 29, A 5
Obra-Kanal 29, A/B 6
Obschtschi-Syrt, Geb. 44, E 9/10
Ocala 57, E 5
Ocaña, Kordillere von -, Geb. 58, B/A 3
Ochill Hills, Bge 42 (c)
Ochota, Fl. 60, F/G 11
Ochotsk 45, D 16
Ochotskisches Meer 45, D 16/17
Ochrida 37, C 5
Ochsenfurt 31, B 8
Ochsenhausen 31, E 7
Ochsenkopf, Bg. 28, E 7
Ocotal, O. 54 (a), c 4
Octai, Puerto - 12 (g)
Öd. = Ödenburg 20, F 9
Od. = Oderberg, O. 26, D 2
Oda, Dschebel-, Bg. 47, E3
Odde 43, E 2
Oddesund, O. 42 (d), B 2
Ödemisch 37, D 9
Ödenburg, Kom. 34, D1/2
Ödenburg, O. 34, D 1
Odense, Fl. u. O. 42 (d), C 4
Odenwald, Geb. 31, C/B 5
Oder, Fl. 26, G/C 6/2
Öderan 28, D 10
Oderberg (Od.), O. (Brandenburg) 26, D 2
Oderberg, O. (Tschechoslowakei) 29, F 9
Oder-Bruch, Ldsch. 26, D 2
Oderfurt 29, F 9
Oder-Gebirge 29, F 7/8
Oder-Haff 26, C 1/2
Oderhellen 12 (f)
Odernheim, Gau-, O. 31, B 4
Odessa 44, F 6
Odessa, Bucht von -, 44, F 6
Odiel, Fl. 39, D 3
Odienne 51 (a), e 3
Odnäs, O. 43, E 4
Odorheiu, Kom. 34, E 9/10
Odorheiu, O. 34, E 10
Ödschloß-Berg 26, F 1
Oedelem 27, B 1
Oex, Château-d'- 33, D 4
Oeynhausen, Bad - 25, C 7
Ofen 34 (a)
Ofen, Alt- 34 (a)
Ofen-Paß 33, C 10
Ofenpaß-Gruppe, Geb. 33, D/C 10
Offenbach, O. 31, A 5
Offenburg, O. 31, E 3
Ofoten-Fjord 43, A 7
Of. P. = Ofen-Paß 32, C 6
Ófver-Torneå 43, B 10
Ogaden, Ld. 51, B 11/12
Ogden 56, C 4
Ogdensburg 12 (c)
Oginskij-Kanal 35, C 8/9
Oglio, Fl. 33, D/F 10
Ognon, l'-, Fl. 33, A/B 3/1
Ogost, Fl. 37, B 6
Ogowe, Fl. 51, D 5/4
Ogulin 37, A 2
Ogust, Fl. 35, H 7
Ó-Gyalla 34, D 3
Ohiggins, Bg. 59, C 1
Ohio, Fl. 57, B/C 6/4
Ohio, St. 57, B 5
Ohlau 29, D 7
Ohle, Fl. 29, D 7
Ohligs 27, B 8/9
Ohlsdorf 20 (a)
Ohlstedt 20 (a)
Ohm, Fl. 28, D 1/2
Ohm-Berge 28, C 4
Ohrdruf 28, D 5
Ohre, Fl. 25, C 10
Öhringen 31, C 6/7
Ohrnberg, O. 31, C 6
Oignon, Fl. 33, A 3/2
Oil City 57, B 6
Oimekon 45, C 16
Oisans, Ldsch. 32, D/E1/2
Oise, Fl. 41, B 5
Oita 49 (a), C 3
Oitosz-Paß 35, F 9
Ok. = Okahandja, Fl. 51, H 6
Oka, Fl. (z. Ob. Tunguska) 48, A 10
Oka, Fl. (z. Wolga) 44, E 7
Okahandja (Ok.) 51, H 6
Okajama 49 (a), C 3
Okawango, Fl. 51, F/G 6/7
Okawango-Becken 51, G/H 7
Okechobee-See 57, E 5
Oker, Fl. 28, B/A 4/5
Öki-Inseln 49 (d), B 3
Oklahoma, O. 57, C 2
Oklahoma, St. 57, C 2
Okuri 50 (g)
Okuschiri, I. 49 (a), A 4
Ol. = Olymp, Bg. 14, G/H 11
Öland, I. 43, G 7
Olavarria 59, D 3
Olb. = Olbernhau 29, D 2
Olbersdorf 29, E 8
Old. = Oldenburg 20, C 5
Old. = Oldham 42 (c), D 5
Oldbury 42 (c), b 2
Ölde 27, A 11
Oldenburg, Freist. 25, B/C 7
Oldenburg, O. (Oldenbg.) 25, B 7
Oldenburg (Holstein) 25, A 9
Oldenkirchen 27, B 7
Oldesloe 25, B 9
Oldham (Old.) 42 (c), D 5
Olean 57, B 6
Oleggio 33, E 7
Olekma, Fl. 45, D 14
Olekminsk 45, C 14
Olema 54 (c)
Olenek, Fl. 45, C/B 12/13
Oléron, I. 41, C/D 3
Olfen 27, A 9
Olga-Straße, M.-Str. 60 (b)
Olhão 39, D 3
Olifant, Fl. (Limpopo) 51, H 8/9
Olifant-Fluß (Kap-Kol.) 51, K 6
Olita 26, B 12
Oliva 26, B 6
Olivares 59, A 4
Olivença 39, C 3
Olivone 33, C 7
Olkusz 29, E 12
Ollagua, Vulkan 58, H 4
Olmütz, O. 29, F 7
Olmütz, Prov. 34, B 1/2
Olona, Fl. 33, E/F 7/8
Olónez 44, C 6
Olonos, Bg. 37, E 5
Oloron 41, E 3
Olp. = Olperer, Bg. 32, B 7
Olpe 25, D 6
Olperer (Olp.), Bg. 32, B 7
Öls 29, C 7
Olsa, Fl. 29, F 10
Olschtyn 29, D 11
Ölsnitz (b. Plauen) 28, E 8
Ölsnitz (b. Zwickau) 28, D 9
Olten 33, B 5
Oltenien, Ldsch. 35, G 7/8
Oltenitza 37, A 8
Oltetzu, Fl. 34, F/G 8
Olti 44, G 8
Oltu, Fl. 37, A/B 7
Olymp, Bg. (Griechenld.) 37, C 6
Olymp, Bg. (Kleinasien) 44, G 5
Olymp, Mysischer -, Geb. 37, C/D 9
Olympia (Griechenland) 37, E 5
Olympia (Washington) 56, B 2
Om. = Omaha 54, E 11
Omagh 42 (a), C 3
Omaha 57, B 2
Oman, Halb-I. 47, E 7
Oman, Golf von - 47, E 7
Omandonga 51, G 6
Omaruru 51, H 6
Omatako-Berg 51, H 6
Ombaai-Straße, M.-Str. 49 (b), G 6/7
Ombrone, Fl. 38, C 4
Omdurman, O. 47, F 2
Omegna 33, E 6
Omer, Saint- 41, A 5
Ometepe, I. 54 (d), d 5
Omme-Aa, Fl. 42 (d), C 3/2
Omo, Fl. 51, B 10
Omoa 54 (a), b 3
Omsk 45, D 9
Omu, La -, Bg. 34, F 10
Omuda 49 (a), C 3
Omulef, Fl. 26, C 8/9
Ondava, Fl. 34, B/C 6
Onega, Fl. u. O. 44, C 7
Onega-Bai 44, C 7
Onega-See 44, C 6/7
Onilahy, Fl. 51, H 12/11
Onitsa 50 (g)
Onon, Fl. 48, B 11/12
Onslow 53, C 2
Onslow-Bai 57, D 6
Onstm. = Onstmettingen 31, E 5
Ontario, Halb-I. 56, C 10/11
Ontario, St. 57, A 5/6
Ontario-See 57, B 6
Oodnadatta 53, C 4
Ooltg. = Ooltgensplaat 27, A 3
Oos 31, D 4
Oosterhout 27, A 4
Opalenitza 26, D 4
Opatów 26, F 9
Opladen 29, B 9
Opobo, Fl. 50 (g)
Opočno 29, E 5
Opotschka 43, G 13
Oppa, Fl. 29, E/F 7/9
Oppau 27, E 11
Oppeln 29, D 8
Oppenau 31, E 4
Oppenheim 31, B 4
Opperau 26 (a)
Or. = Oran 14, H 6
Or, Côte-d'-, Geb. 41, C 6
Öraefa-Jökull, Bg. 14, C 3
Oran (Afrika) 39 (d), A 3
Oran, Sebkha-, See 39 (d), A 3
Orange (Frankreich) 41, D 6
Orange (b. Neuyork) 57 (a)
Orange, Cap-d'- 58, C 7
Orange-Gebirge 53, A 4/5
Orango, Ilha de -, I. 51 (a), d 1
Oranienbaum 43, F 13
Oranienburg, O. 26, D 1
Oranje, Fl. 51, K/I 8/6
Oranje, Kol. 51, I 8
Oravicza 34, F 6
Orawitza, Deutsch- 12 (e)
Orb, Bad - 28, E 2
Orba, Fl. 32, E 4
Orbe, Fl. 33, C 2/3
Orbe, O. 33, C 3
Orbetello 38, C 4
Orchanie 37, B 6
Orchilla, Punta de la -, K. 50 (f)
Orchon, Fl. 48, B 10
Orco, Fl. 33, F 3/4
Ordos, Land der -, Ldsch. 48, D 11
Ord River, Fl. 53, B 3
Örebro 43, F 6
Orechowitza, Gorna- 37, B 7
Oregon, Terr. 56, C 2/3
Öregrund, O. 43, E 8
Orél 44, E 7
Orenburg, O. 44, E 11
Orenek, Fl. 60, E/D 14/13
Orense 39, A 3
Orfáni 37, C 6
Orfáni, Golf von - 37, C 6/7
Orih-See 43, D 13
Orihuela 39, C 6
Orinoco, Fl. 58, C/D 4/5
Orissa, Ldsch. 48, G 7
Oristano 38, E 3
Oristano, Golf von - 38, E 3
Orizaba 56, H 7
Orjen, Bg. 37, B 4
Orka, Fl. 43, D 4/3
Orkney-Inseln 42 (d), A 5
Orl. = Orléans 14, F 7
Orla, Fl. 28, D 7
Orlau 29, F 9
Orléanais, Prov. 41, C 4/5
Orléans 41, C 4
Orléans, Kanal von - 41, C/B 5
Orleans, Neu- 57, E 3/4
Orléansville 39 (d), A 4
Orlinghausen 28, B 1
Orljava, Fl. 34, F 2
Orman, Deli-, Ldsch. 37, B 8
Ormarah 47, D 8
Ormelune, Mont-, Bg. 33, E 3/4
Ormus, Golf 50, C 10
Ormus, Straße von -, Meerenge 45, G 7
Ornans 33, B 2
Orne, Fl. 41, B 4/3
Örnsköldsvik 43, D 8
Oro, Rio de -, Bai 51 (a), b 1
Oro, Rio de -, K. 50, C 3
Oro, Rio de -, Kol. 51 (a), b/a 1/2
Orontes, Fl. 47, B 3
Orosháza 34, E 5
Orotava, Villa de - 50 (f)
Oroya 58, F 2
Ors. = Orsova 44, G 4
Orsa 43, E 6
Orshyz, Fl. 26, C/D 8/9
Orsières 33, D 4
Orsk 44, E 11
Orsova (Ors.) 44, G 4
Orsowa, Alt- u. Neu- 37, A 6
Orsoy 27 (b)
Ort. = Ortler, Bg. 20, F 6
Orta 33, E 6
Ortageeid-Deré, Fl. 37 (b)
Ortegal, Kap - 39, A 3
Ortelsburg, O. 26, C 9
Ortenau, Ldsch. 31, E/D 3/4
Orthez 41, E 3
Ortigueira 39, A 3
Ortler-Gruppe, Geb. 33, C/D 10/11
Ortler-Spitze, Bg. 33, C11
Ortrand 28, C 11
Oruro 58, G 4
Orvieto 38, C 3
Orzegow 29 (a)
Orzesche 29, E 10
Osa, Halb-I. 54 (a), e 6
Osaka 49 (a), C 4
Osawatomie 57, C 3
Osburger Hochwald 31, B 1
Oscar-Land, König- 60, C 34
Osch (Niederlande) 27, A 6
Osch (Westturkistan) 48, C 4
Oschatz 28, C 10
Oschersleben 25, C 10
Öschinen-See 33, C/D 5
Oschmjana 35, B 8
Ösel, I. 43, F 10
Osen 43, E 4
Oshkosh 57, B 4
Oskarshamn 43, G 7
Oskol, Fl. 44, F 7
Oslau, Fl. 30, C 10/11
Oslawa, Fl. 34, B 7
Oslawan 30, C 11
Oslo 43, F 4
Oslo-Fjord 43 (b)
Osma, Fl. 37, B 7
Osmanbasar 37, B 8
Osmanen, V. 19 (a)
Osnabrück 25, C 7
Osorno 58, M 3
Ossa, Bg. 37, D 6
Ossa, Fl. 26, C 7/6
Ossa, Serra d'-, Geb. 39, C 3
Ossegg 28, D 11
Ossiach 30, F 8
Ossidinge 50 (g)
Ossogow-Gebirge 37, B/C 6
Ossowez 35, C 7
Ossowiec 26, C 10
Osszus-Gebirge 29, G 11
Ost. = Osterode (i. Harz) 25, D 9
Ost. = Osterode (i. Ostpreußen) 35, C 5/6
Ostafrika, Deutsch- = Tanganjika, Mandat 61, H 12
Ostafrika, Portugiesisch-, Kol. 61, I/K 12
Ost-Alpen, Geb. 20, F 6/8
Ostatlantische Mulde 5 (a)/(b)
Ostaustralische Kordillere, Geb. 53, D/B 5/6
Ostaustralische Mulde 62, L/M 4
Ostaustral-Meer 53, B/D 5/7
Ost-Beskiden, Geb. 34, B/C 5/8
Ostbolivianisches Bergland 58, I/G 4/5
Ostchinesisches Meer 48, F/E 14/15
Oste, Fl. 25, B 8
Ostende 25, D 2
Osterbotten, Ldsch. 43, D/C 10/11
Osterburg, O. 25, C 10
Osterburken 31, C 6
Oster-Dal-Elf, Fl. 43, D/E 5/6
Osterdalen, O. 43, E 4
Oster-Ems, MB. 25, B 5/6
Osterfeld, O. 27 (b)
Osterhout (O.) 25, D 3
Oster-Insel 62, K 9
Osterode (i. Harz) 28, B 4
Osterode (i. Ostpreußen) 26, C 7/8
Österreich, Rep. 24, F 6/8
Österreich, Nieder-, Ld. 30, D 10/11
Österreich, Ober-, Ld. 30, D 8/10
Österreichische Alpen 32, B 10/11
Österreichisches Alpenvorland 32, A 9/11
Oster-Schelde, Fl. 27, A/B 2/3
Oster-Schwelle 62, L 9/10
Östersund, O. 43, D 6
Osterw. = Osterwieck 25, D 9
Osterwald, Geb. 28, A 3
Osterwick (Westfalen) 27, A 9
Osterwieck (Harz) 28, B 5
Osteuropäisches Flachland 45, D 4/6
Ost-Falkland, I. 58 (e)
Ostfranzösisches Bergland 20, F/E 2/4
Ostfriesische Inseln 25, B 5/6
Ostfriesland, Ldsch. 25, B 6
Ost-Ghats, Geb. 48, I/H 5/6
Ost-Gobi, Wüste 49 (a), A 1
Ost-Griqua-Land 51, K 8
Ostheim 28, E 4
Osthofen 31, B 4
Ostholz 27 (b)
Ostjaken, V. 19 (a)
Ostjordan-Land 47, C 3
Ostkarpaten, Geb. 35, F/G 8/9
Ost-Kordillere, Geb. 58, F/I 3/4
Ost-Laos, Ldsch. 48, H 10
Östliche Adrar, Ldsch. 50, C/D 5
Östliche Gobi, Wüste 48, C 14
Östlicher Euphrat, Fl. 47, B 4/3
Östlicher Großer Erg 50, C/B 5
Östlicher Manytsch, Fl. 44, F 8/9
Östliche Sierra Madre, Geb. 56, F/H 6/7
Ost-Main, Fl. (Labrador) 56, A 12/11
Ost-Paß, Mississippi-Mündung 57, E 4
Ostpatagonien, Ldsch. 58 (e)
Ostpersisches Grenzgebirge 47, C/D 8
Ostpreußen, Prov. 26, B/C 7/9
Ost-Quarken, In. 43, D 9
Ostrach 31, F 6
Ostrau, Mährisch-, O. 29, F 9
Ostrau, Mährisch-, Gau 34, B 2/3
Östrich 27, D 11
Ostritz 29, C 2
Ostrolenka 26, C 9
Ostrów 26, D 9
Ostrowiec 26, F 9
Ostrowo (Griechenland) 37, C 5
Ostrowo (Polen) 26, E 5
Ostrumelien, Ldsch. 37, B 7/8
Ostsajanisches Gebirge 48, A 9
Ost-See 14, D 10
Ostserbisches Gebirge 37, A/B 5/6
Ostsibirisches Gebirgsland 45, C 15/17
Ostturkistan, Ld. 48, D/C 5/6
Oswego 57, B 6
Oswestry 42 (c), b 1
Oświęcim 29, E 11
Oswitz 26 (a)
Ó-Szöni 34, D 3
Öta, Bg. 37 (c), b 1
Öta-Gebirge 37, D 6
Otaru 49 (a), A 5
Otarunai-Bai 49 (a), A 5
Otawi 51 G 6

GOTTFRIED WILHELM LEIBNIZ BIBLIOTHEK
NIEDERSÄCHSISCHE LANDESBIBLIOTHEK
Signatur: Bibliothek des Ernestinum Celle, K 1, [303] - 25
PUBLIC DOMAIN

Otero 59, D 4
Oth, Deutsch- 27, F 6
Othman, Schech- 47 ⓔ
Othmarschen 25 ⓓ
Othoni, I. 37, D 4
Othrys-Gebirge 37, D 6
Oti, Fl. 51, A/B 3
Otjimbingue 51, H 6
Otjombindi, Fl. 51, H 6/7
Otra, Fl. 43, F 2
Otranto 38, D 8
Otranto, Straße von -, Meerenge 37, C/D 4
Otsu, O. 49 ⓔ, C 4
Otta, Fl. u. O. 43, E 3
Ottajano 38 ⓔ
Ottawa, Fl. 57, A 6/7
Ottawa, O. (Kansas) 57, C 2
Ottawa (Ontario) 57, A 6
Ottenham 12 ⓓ
Ottenhöfen 31, D 4
Otterbach, Fl. 31, C 3/4
Otterberg, O. 31, B 3
Öttingen 31, D 9
Ottmachau 29, E 7
Ottobeuren 31, F 8
Ottweiler 31, C 2
Otumpa 59, B 3
Otway, Kap - 53, D 5
Ötz 30, E 5
Ötz-Tal 32, B 6/7
Ötztaler Alpen 32, C/B 6/7
Ouddorp 27, A 2
Oudenarde = Audenaarden 25, E 2/3
Oudenbosch 27, A 4
Ouessant, I. 41, B 1
Oulu 43, C 11
Oulx 32, D 2
Ounas, Fl. 43, A/B 10/11
Ounas-selkä, Geb. 43, B 11
Our, Fl. 27, D/E 7
Ourcq, Fl. 25, F 2
Ouricury 58, E 9
Ourique 39, D 2
Ouro Preto 58, H 9
Ourthe, Fl. 25, E/F 4
Ouse, Fl. (z. Aire) 42 ⓔ, C/D 6
Ouse, Fl. (z. Wash-Busen) 42 ⓔ, D 6/7
Outjo 51, H 6
Ouvèze, Fl. 32, E 1
Ovalle 59, C 1
Ovar 39, B 2
Overath 27, C 9
Overbruch, O. 27 ⓑ
Over Flakkee, I. 25, D 2/3
Overpelt 27, B 5
Overyssche 27, C 4
Oviédo 39, A 4
O. W. = Ob dem Wald, Kt. 33, C 6
Owari-Bai 49, C 4
Owenat, Dschebel-, Bg. 50, C 7
Owen-Stanley-Kette 49 Geb. 53, A 5
Owens Valley, Tal 56, D 3
Owrutsch 35, D 10
Owtsche-Polje, Ldsch. 37, C 5/6
Oxford 42 ⓔ, E 6
Oxlösund, O. 43, F 7
Oxus, Fl. 48, D/C 4/1
Oyapock, Fl. 58, C 7
Oybin 29, D 2
Oyo 51, B 3
Ozark-Bergland 57, D/C 2/3
Ozean, Atlantischer - 5 ⓔ/ⓘ
Ozean, Indischer - 5 ⓘ
Ozean, Pazifischer - 5 ⓒ
Ozieri 38, D 3
Ozone Park, Stadtteil 57 ⓓ
Ozorkow 26, E 7

P

P. = Pannerden 25, D 5
P. = Pellworm, I. 25, A 7
P. = Porto 14, G 5
Pää-See 43, B 14
Paar, Fl. 31, E/D 9/11
Paauilo 53 ⓓ
Pabjanice 26, E 7
Pablo-Bai, San- 54 ⓒ
Pacajahi, Cachoeira do -, Fall 58, D 7
Pacanova 58, F 4
Pacaraima, Sierra -, Geb. 58, C 5
Pachuca 56, G 7
Pad. = Paderborn 20, D 5
Padang 49 ⓑ, F 2
Padaran, Kap - 48, I 11
Paddern 12 ⓓ
Paderborn 25, D 7
Padua 38, B 4
Paducah 57, C 4
Pae-Choi, Geb. 44, B 12
Pago, I. 38, B 6
Pago Pago 53 ⓑ
Pahlewi 47, B 5
Päijänne-See 43, E 11
Paiktuschan, Bg. 49 ⓔ, A 2
Paiolo-Straße, M.-Str. 53 ⓓ
Paimboeuf 41, C 2
Paisley 42 ⓓ, C 4
Paiva 59, C 3
Pajala 43, B 10
Pajares 39, A 4
Pajentschno 29, C 10
Paka, Alt- u. Neu- 29, D 4
Pak-hoi 48, G 11
Paklay 49 ⓑ, B 2
Paknam 48, I 10
Pakokku 48, G 9
Paks 34, E 3
Paktschông 49 ⓔ, A 2
Pal. = Palermo 14, H 9
Palancia, Fl. 39, C 6
Palánka (Bosnien) 34, F 4
Palanka (Rumänien) 34, E 11
Palanka, Deutsch- 12 ⓔ
Palanka, Lom- 37, B 6
Palapje 51, H 8
Palästina, Ld. 47, C 2/3
Palau-Inseln 45, I 15
Palawan, I. 49 ⓑ, D/C 5
Palembang 49 ⓑ, F 2
Palencia 39, A 4
Palermo 38, E 5
Palestine, O. 57, D 2
Palghat Gap, Bg. 48, I 5
Palk-Straße, M.-Str. 48, K/I 5/6
Pall. = Pallanza 30, G 3
Pallanza 33, E 7
Pallembang 62, H 2
Palma, I. 50 ⓕ
Palma, O. (Balearen) 39, C 8
Palma (b. Lissabon) 39 ⓓ
Palmas, O. 59, B 5
Palmas, Kap - 50, E 4
Palmas, Las - (Gr. Canaria) 50 ⓕ
Palm Beach, O. 57, E 5
Palmeira (Rio Grande do Sul) 59, B 5
Palmeiras (Paraná) 59, B 5
Palmer-Archipel 5 ⓓ
Palmerston (Neuseeland) 53, E 8
Palmerston (Nordaustralien) 53, B 4
Palmetto 57, E 5
Palmi 38, E 6
Palmnicken 26, B 7
Palmyra, Ru. 47, C 3
Palos 39, D 3
Palos, Kap - 39, D 6
Pamiers 41, E 4
Pamir-Hochland 48, D 4
Pamlico-See 56, D 11
Pampa, La -, Prov. 59, D 2/3
Pampas, Ldsch. 59, D/C 2/3
Pampilhosa 39, B 2
Pampine Sierren, Geb. 59, C 2
Pamplico-Sund 57, C 6
Pamplona (Kolumbien) 58, B 3
Pamplona (Spanien) 39, A 6
Panama, O. 54 ⓔ, e 8
Panama, St. 56, K 10/11
Panama, Golf von - 54 ⓔ, f 8
Panama-Kanal 54 ⓑ
Panaria, I. 38, E 6
Panaro, Fl. 38, B 4
Panát, Neu- 12 ⓔ
Panay, I. 49 ⓑ, C 6
Pancsova 35, G 6
Panda, La - 51, F 8
Panderma 37, C 8
Pändsch, Fl. 48, D 4
Pandschab, Ldsch. 48, E 4/5
Panewnik 29 ⓓ
Pangani 51, E 10
Pangkong-See 48, E 5
Paniow, Klein- 29 ⓔ
Panix 33, C 8
Panix-Paß 33, C 8
Pankow (b. Berlin) 24 ⓔ
Pannerden (P.) 25, D 5
Panschowa 12 ⓔ
Pantellaria, I. 38, F 5
Pantschova 37, A 5
Paola 38, E 7
Pápa 34, D 2
Papenburg, O. 25, B 6
Papensee, O. 43, G 9
Pappenheim 32, A 6
Papua, Kol. 53, A 5
Papua-Golf 53, A 5
Par. = Parnaß, Bg. 37, D 6
Pará, St. 58, D 7/8
Pará, Rio -, Fl. 58, D 7/8
Paracels-Inseln 48, H 12
Paradiso, Gran -, Geb. 33, E/F 4
Paragould 57, C 3
Paragua, I. 49 ⓑ, D/C 5
Paraguana, Halb-I. 56, I 12
Paraguary, O. 59, B 4
Paraguay, Fl. 58, G/H 6
Paraguay, St. 59, A/B 4
Parahyba, Fl. 58, H 9
Parahyba, O. 58, E 10
Parahyba, St. 58, E 10
Paraiso 54 ⓑ
Parajd 34, E 10
Paramaribo 58, B 6
Paraná, O. 59, C 3
Paraná, St. 59, A 5
Paraná, Rio -, Fl. 58, H/K 7/5
Paranaguá 59, B 6
Paranahyba, Rio -, Fl. 58, G/H 8/7
Paranapanoma, Fl. 58, H 8/7
Paraopéba 58, G 8
Paraty 59, A 7
Paraupebas, Rio -, Fl. 58, E 7/8
Parcel dos Abralhos, Klippen 58, G 10
Parchim 25, B 10
Parchwitz 29, C 5
Pard. = Pardubitz 24, D 8
Pardo 58, F 4
Pardo, Rio -, O. 59, B 5
Pardubitz 29, E 4
Parenzo 32, D 9
Pari 12 ⓔ
Paria-Golf 58, A 5
Parika 58, B 6
Parima, Fl. 58, C 5
Parima, Sierra -, Geb. 58, C 4/5
Pariña, Kap - 54, K 12
Paringu-Gebirge 34, F 8/9
Parintins 58, D 6
Paris (Frankreich) 41, B 5
Paris (U. S. A., Tex.) 57, D 2
Parita, Bahia de - 54 ⓔ, e 7
Parma 32, E 6
Parnahyba 58, D 9
Parnahyba, Rio - 58, E/D 9
Parnaß, Bg. 37 ⓔ, b 1
Parnes, Bg. 37 ⓔ, b 2
Parnon, Geb. 37, E 6
Páros, I. 37, E 7
Parpan 33, C 9
Parral 59, D 1
Parramatta 53, D 6
Parry-Inseln 54, B 8/10
Parsberg, O. 31, C 11
Parseyer-Spitze 33, B 10
Partenkirchen 31, F/G 10
Parthe, Fl. 28, C 8/9
Partinico 38, E 5
Paru, Rio - 58, C/D 7
Parurchowitz 29, E 10
Pas, The - 60, H 35
Pas. = Pasewalk 35, C 2/3
Pasanam, I. 49 ⓑ, E 1
Pasardschik 37, B 7
Paschkowo 48, B 16
Pasewalk 26, C 1
Pasing 31, E 10 u. 24 ⓒ
Pasion, Rio de la - 54 ⓔ, a 2
Pasir 49 ⓑ, F 5
Pasni 47, D 8
Paso, El - 56, E 5
Pasquia-Hügel 56, A 6
Pasvik, Fl. 44, B 5/6
Passaic 57 ⓓ
Passaic River, Fl. 57 ⓔ
Passarge, Fl. 26, C/B 8/7
Passau 30, D 8
Passauer Wald, Geb. 30, D 8
Passeier, Fl. 32, C 7
Passenheim 26, C 8
Passero, Kap - 38, F 6
Passo di San Marco, P. 33, D 9
Passo Fundo, O. 59, B 5
Pastaza, Fl. 58, D 2
Pasto 58, C 2
Pasuruan 49 ⓒ
Patagonien, Ldsch. 62, N/M 11
Paterson 57, B 7
Paterson, North - 57 ⓔ
Patia, Rio - 58, C 2
Patiala 48, E 5
Patkoi-Gebirge 48, F 9
Pátmos, I. 37, E 8
Patna 48, F 7
Patom-Plateau 45, D 13
Patos, Lagune 58, K 7
Patos, O. 58, D 8
Patos, Lagoa dos -, MB. 59, C 5
Patquia 59, C 2
Patras 37, D 5
Patras, Golf von - 37, D 5
Patrick, Port - 42 ⓓ, C 4
Patrick-Insel, Prinz- 60, C 2/1
Patschkau 29, E 7
Patta-hissar 47, B 9
Patuca, Rio - 54 ⓔ, b 5
Pau 41, E 3
Pau, Gave-de -, Fl. 41, E 3
Pauillac 41, D 3
Paul, Saint -, Fl. 51 ⓓ, e 3/2
Paul, Saint -, I. 50, E 2
Paul, Saint -, O. 57, A 3
Pauli, Sankt- 25 ⓓ
Paulis, Neu- 12 ⓔ
Paullo 33, F 8
Paulo, São -, O. 59, A 6
Paulo, São -, St. 59, A 6
Paulo-Affonso-Fälle 58, E 10
Paulo de Loanda, São - 51, E 5
Paulsdorf, Nieder- u. Ober- 29 ⓓ
Paumotu-Inseln 62, I/K 7
Paunsdorf (b. Leipzig) 24 ⓑ
Pau-ting 48, D 13
Pautu 48, C 11
Pavia 33, F 8
Pawlodar 48, A 5
Páxos, I. 37, D 5
Payerne 33, C 3
Paysandú 59, C 4
Pays-des-Dombes, Ldsch. 32, C/D 1
Payta 58, E 1
Paz 59, D 4
Paz, La - (Argentinien) 59, C 4
Paz, La - (Bolivien) 58, G 4
Paz, La - (Kalifornien) 56, G 4
Pazarlik 37 ⓑ
Pazifischer Ozean 54, E/I 3/12
Pazifische Südpolarschwelle 5 ⓔ
Paznauner Tal 33, C/B 10
Pazua, Neu- 12 ⓔ
Pazwadow 26, F 10
P. d. Alm. = Plaza de Almanzor, Bg. 39, B 4
P. d.'An. = Pic-d'Aneto, Bg. 39, A 7
P. d. M. = Pic-du-Midi, Bg. 39, A 6/7
P. Drum. = Paß Drumouchter 42 ⓓ, B 4
Peace River 60, H/F 2/1
Peak Hill, O. 53, C 2
Peak-Hill-Goldfeld 53, C 2
Pearl Harbour 53 ⓓ
Peary-Land 54, A 16/17
Pebas 58, D 3
Pecos, Rio - 56, D/E 6
Pécs 34, E 3
Pecska 34, E 6
Pedregal 54 ⓓ, e 6
Pedro, Dom - 12 ⓘ
Pedro, Point San -, K 54 ⓒ
Pedro, Rio San - 54 ⓔ, a 2
Pedro, San - (b. Buenos Aires) 59, C 4
Pedro, San - (Elfenbein-Küste) 51 ⓓ, f 3
Pedro, San - (Paraguay) 59, A 4
Pedro, San - (a. R. Paraná) 59, B 5
Pedro, São - (Rio Grande do Sul) 12 ⓐ
Pedro, Sierra de San -, Geb. 39, C 3
Pedro Affonso 58, E 8
Pedroches, Los -, Ldsch. 39, C 4
Pedro de Atacama, San - 59, A 2
Pedro Miguel 54 ⓑ
Pedro Sula, San - 54 ⓓ, b 3
Pedrouços, Ft. 39 ⓔ
Peebles 42 ⓒ
Peel, De -, Ldsch. 27, A 6
Peene, Fl. 26, C/B 1
Peg, Fl. 34, G 6
Pegan, I. 49 ⓑ, E 8
Pegasus-Bai 53, E 8
Pegau 28, C 8
Pegnitz, Fl. 31, B/C 11/10
Pegnitz, O. 31, B 11
Pegu, Ldsch. 48, H 9
Pegu, O. 48, H 9
Pegu, Meerbusen von - 45, H 11
Pegu-Gebirge 48, G/H 9
Pehuajo 59, D 3
Pei-ho, Fl. 48, D 13
Peine 28, A 4
Peiping 48, D 13
Peipus-See 43, F 12
Peischan, Ldsch. 48, C 8/9
Peisern 26, D 5
Peiskretscham 29, E 10
Peißen-Berg 31, F 10
Peitz 29, B 1
Pekalongan 49 ⓒ
Peking 48, D 13
Pela, Sierra de - Geb. 39, C 4
Pelagonia, Ldsch. 37, C 5
Pelagosa, I. 38, C 7
Pelaï, Mont-, Bg. 32, E 2
Pelion, Bg. 37, D 6
Pellegrin 59, D 3
Pellegrino, Monte -, Bg. 38, E 5
Pellew-Gruppe, Sir-Edward-, In. 53, B 4
Pelline, Val -, Fl. 33, E 4
Pellworm, I. 42 ⓓ, D 2
Pelly, Fl. 60, F 3
Pelorit-Gebirge 38, E 6
Pelotas 59, C 5
Peltosenniemi 43, B 12
Pelusium, Ru. 50 ⓔ
Pelvoux, Mont-, Geb. 32, E 2
Pemba, I. 51, E 10
Pembroke 42 ⓓ, E 4
Peñalara, Bg. 39, B 5
Peña Negra, Sierra de -, Geb. 39, A 3
Peñas, Kap - 39, A 4
Peñas-Bai 58 ⓓ
Peñas de Europa, Geb. 39, A 4
Pendembu 51 ⓓ, e 2
Penedo 58, F 10
Peneios, Fl. 37, D 5/6
Pengpu 48, E 13
Penig 28, D 9
Penna, Fl. 48, I 5
Penne 38, C 5
Pennine-Gebirge 42 ⓔ, C/D 5/6
Pennsilvanien, St. 57, B 6
Penny-Land 60, F 32
Penobscot-Bai 57, B 8
Pensa 44, E 8/9
Pensacola 57, D 4
Penschina-Bai 62, B/A 4/5
Penschinsk 60, F 9
Pentelikon, Bg. 37 ⓒ, b 2
Pente Selve 33, E 9
Pentland Firth, Meerenge 42 ⓓ, A 5
Pentland Hills, Bge. 42 ⓒ
Penzance 42 ⓓ, E 4
Penzberg, O. 31, F 10
Penzig 29, C 3
Peoria 57, B 4
Pequiry, Rio -, Fl. 59, A 5
Per. = Peristeri, Bg. 37, C 5
Pera 37 ⓓ
Perak, Prov. 49 ⓑ, E 2
Perakit, Kap - 49 ⓓ
Perche, Ldsch. 41, B 4
Perche, La -, P. 39, A 7/8
Perdu, Mont-, Bg. 41, E 4
Perekop 44, F 6
Pergamino 59, C 3
Périgord, Ldsch. 41, D 4
Périgueux 41, D 4
Perim, I. 47, G 4
Periodische Teiche, Seen 29, B 6/7
Perjamosch 12 ⓔ
Perlach 31, E 11 u. 24 ⓒ
Perleberg, O. 25, B 10
Perlen-Inseln 58, B 2
Perm 44, D 11
Pernambuco, O. 58, E 10
Pernambuco, St. 58, E 9/10
Pernau, Fl. u. O. 43, F 11
Péronne 41, B 5
Pérouse-Straße, La -, M.-Str. 49 ⓓ, A' 5
Perpignan 41, E 5
Perry 57, D 5
Persante, Fl. 26, C/B 4/3
Persany 34, F 10
Persepolis, Ru. 47, D 6
Perser, V. 19 ⓒ
Persien, St. 47, C 5/7
Persischer Golf 47, D 5/6
Perte-du-Rhône, Schlucht 33, D 1
Perth (Ontario) 57, B 6
Perth (Schottland) 42 ⓓ, B 5
Pertillo, Paso del - 59, C 1
Pertuis 32, F 1
Pertuis, Port-, P. 33, B 4
Peru, Rep. 58, E/F 2/3
Peruanisch-Bolivianische Puna 58, F/H 3/4
Peruanische Westkordillere, Geb. 58, E/F 2/3
Peru-Chile-Becken 62, H/I 10
Peru-Chile-Rinne 62, I/K 11
Perugia 38, C 5
Perwez 27, C 4
Pésaro 32, F 8
Pescara, Fl. 38, C 6
Pescarolo 33, F 10
Pesch. = Peschiera 38, B 4
Peschawar 48, E 4
Peschiera 33, F 11
Pesqueira 58, E 10
Pest, Buda- 34, D 3/4
Pesto, Ru. 38, D 6
Pest-Pilis-Solt-Kiskun, Kom. 34, D/E 4
Pestujhely (b. Budapest) 34 ⓓ
Pet. = Petrinia 37, A 3
Petáli, I. 37 ⓒ, b/c 3
Petáli, Golf von - 37 ⓒ, b 3
Petaluma 54 ⓒ
Peten, Laguna del -, See 54 ⓔ, a 2/3
Peter, Saint - (Minnesota) 57, B 3
Peter, Sankt-, Kirche 38 ⓔ
Peter, Sankt-, O. (Baden) 31, E 4
Peter, Sankt- (Schleswig-Holstein) 42 ⓓ, D 2
Peter-I.-Insel 5 ⓒ
Peterborough (England) 42 ⓔ, D 6
Peterborough (Ontario) 57, B 6
Peter des Großen, Bucht 48, C 16
Peterhead, O. 42 ⓓ, B 6
Petermann-Spitze, Bg. 60, D 29
Peters-Berg 28, B 7
Petersburg (Rußland), O. 44, D 6
Petersburg (Südaustralien) 53, D 4
Petersburg (U. S. A., Va.) 57, C 6
Petersburg, Sankt - (U.S.A., Florida) 57, E 5
Petérsdorf (Siebenbürgen) 12 ⓕ
Petersdorf (b. Gleiwitz) 29 ⓓ
Peter-See, Saint- 57, A 7
Peterswald, O. 29, D 6
Peterswalde 28, D 10
Peterwardein 34, F 4
Petitjean 39 ⓓ, B 2
Petoskey 57, A 5
Petra, Ru. 47, C 3
Petra-Gozna (P. G.), Bg. 34, F 7
Petrella, Monte -, Bg. 38, D 5
Petresti 34, G 8
Petrikau 26, E 7
Petrinia 34, F 1
Petritsch 37, C 6
Petrolina 58, E 9
Petronell 34, C 1
Petropawlowsk 44, C 11/12
Petropolis 59, A 7
Petropolis, Neu- 12 ⓐ
Petrosény 34, F 8
Petroso, Monte -, Bg. 38, D 5
Petrowitz 29, F 1
Petrowka 44 ⓓ
Petrowsk 44, E 9
Petsamo 43, A 14
Petsch 37, B 5
Petschek 29, E 3
Petschenga 44, B 6
Petschenga-Korridor 43, A 13/14
Pe-tschi-li, Golf von - 48, D 13
Petschora, Fl. 44, C/B 11/10
Petschur 43, G 12
Pettau 34, E 1'
Pettauer Feld, Ldsch. 30, F 10
Peumarch, Pointe-de-, K. 41, C 1
Peut. = Peutelstein, Burg 30, F 7
Pf. = Pforzheim 20, E 5
Pfaffenhofen 31, D 11
Pfäffers 33, C 8
Pfäffikon 33, B 7
Pfahl, Der - 30, C 7
Pfalz, Rgbz. 31, C 3/4
Pfalzburg, O. 31, D 2
Pfalzel 27, E 8
Pfälzer Gebrüch, Ldsch. 31, C 2/3
Pfälzer Wald 31, C/B 3/4
Pfänder, Bg. 33, A 9
Pfarr-Berg 29, C 7
Pfeddersheim 31, B 4
Pfeffer-Küste 51 ⓔ, e 2/3
Pfeifer 12 ⓒ
Pfinz, Fl. 30, C/D 3
Pfirt 33, B 4
Pfitscher-Joch 30, E 6/7
Pförten 29, B 2
Pforzheim 31, D 5
Pfraumberg, O. 28, F 9
Pfreimt, Fl. 28, F 8/9
Pfrimm, Fl. 31, B 4
Pfullendorf 33, A 8
Pfullingen 31, E 6
Pfund. = Pfunders 32, C 7
Pfunds 33, C 11
Pfungstadt 25, F 7
P. G. = Petra-Gozna, Bg. 34, F 7
Ph. = Philadelphia 54, E 13
P. H. = Port Harcourt 51, C 4
Phálēron, Alt- u. Neu- 37 ⓓ
Phálēron, Bucht von - 37 ⓓ
Phan-rang, O. 49 ⓑ, C 3
Phársalos 37, D 6
Philadelphia 57, B/C 6/7

GOTTFRIED WILHELM LEIBNIZ BIBLIOTHEK
NIEDERSÄCHSISCHE LANDESBIBLIOTHEK
Signatur: Bibliothek des Ernestinum Celle, K 1, [304] - 26
PUBLIC DOMAIN

Philippeville (Algerien) 39 ⓓ, A 5
Philippeville (Belgien) 27, D 4
Philippinen, In. 49 ⓑ, B/D 6/7
Philippinen-Becken 62, F3
Philippinen-Rinne 62, F/G 3
Philippopel 37, B 7
Phillip, Point -, K. 53, D 5
Phillips-River-Goldfeld 53, D 3
Phnom-Dangrek, Geb. 48, I 10/11
Phoenix 57, D 4
Phönix-Inseln 62, H 6
Phrygien, Ldsch. 37, C/D 8/9
Pi. = Pittsburg 54, E 13
Piacenza 32, D 5
Piadena 33, F 10
Piamonte, O. 59, C 3
Pianosa, I. (i. Adriatischen Meer) 38, C 6
Pianosa, I. (Tosk. In.) 38, C 4
Piatra 35, F 9
Piauhy, St. 58, E 9
Piave, Fl. 32, C/D 8
Piazza 33, E 9
Piazza Armerina 38, F 6
Picardie, Prov. 41, A/B 5
Picata 38, F 5
Pic-d'Aneto (P. d'An.), Bg. 39, A 7
Pic-de-Calmeille (C. P.), Bg. 39, A 8
Pic-de-Chamachaude (Cham.), Bg. 32, D 1
Pic-du-Midi (P. d. M.), Bg. 39, A 6/7
Pichincha, Bg. 58, D 2
Pico, I. 50 ⓔ
Pico, O. 59, D 3
Piedale 39 ⓓ
Piedmont-Fläche 54, F 12/13
Piedras Negras 56, F 6
Piekar, Deutsch- 29 ⓖ
Pielis, Fl. 43, D 13/14
Pielis-See 43, D 13
Piemont, Prov. 38, B 2/3
Pierre 57, B 1
Pierre, Saint-, I. 56, B15
Pierre, Saint-, O. 41, B 2
Pierre-Fontaine, O. 33, B 3
Pies-Berg 25, C 7
Piesting, Fl. 32, B 11/12
Pietarsaari 43, D 10
Pietersburg, O. 51, H 8
Pietro, San -, I. 38, E 3
Pietro, San -, O. 38 ⓒ
Pietrossa, Bg. 35, F 8
Pietrosu, Bg. 34, D 9
Pietrosul, Bg. 34, D 10
Pieve, Città della - 38 C4/5
Pieve di Cadore 32, C 8
Pikes-Paß 56, D 5
Pil. = Pilsen 20, E 7
Pila 59, D 4
Pilar (Paraguay) 59, B 4
Pilar (São Paulo) 59, A 6
Pilar, Villa del - 58, I 6
Pilat, Mont-, Bg. 41, D 6
Pilatus, Bg. 33, C 6
Pilbarra-Goldfeld 53, C 2
Pilcomayo, Rio -, Fl. 59, A 3/4
Pilgersdorf 29, E 8
Pilgram 30, C 10
Pilis, Bg. 34, D 3
Pilis, O. 34, D 4
Pilitza, Fl. 26, F/E 7/9
Pilitza, O. 29, E 12
Pillar Point, K. 54 ⓒ
Pillau 26, B 7
Pillkallen 26, B 10
Pillnitz 28, C 11
Pilsen 28, F 10
Pilszko, Bg. 29, F 11
Pilten 43, G 9
Pilzendorf 29 ⓐ
Pin, La-Tour-du- 32, D 1
Pinang 49 ⓓ
Pinczow 26, F 8
Pindus-Gebirge 37, C/D 5
Pine Creek, O. 53, B 4
Pinega, Fl. 44, C 9/8
Pinerolo 32, E 3
Pines, Ali - 54 ⓐ, a 3
Pinghsiang 48, F 12
Ping-jang 48, D 12
Pinka, Fl. 34, D 1
Pinkafeld, O. 30, E 11
Pinne 26, D 4
Pinneberg, O. 25, B 8 u. 20 ⓐ
Pinon, Mont-, Bg. 54 ⓑ
Pinos, Isla de - 56, G 10
Pinsk 35, C 9
Pintado, El - 59, A 3
Pintaja-See 43, E 13
Pintak, Sankt- 12 ⓕ
Pinto (Buenos Aires) 59, C 3
Pinto (a. Rio Salado) 59, B 3
Pinzgau, Ldsch. 32, B 8
Piombino 38, C 4
Piossek 29 ⓔ
Pipping 24 ⓒ
Piracicaba 58, H 8
Pirahy 59, A 6
Piraju 59, A 6
Pirano 32, D 9
Pirapora 58, G 9
Piraten-Küste 47, E/D 6/7
Piratiny, Rio -, Fl. 59, B 5/4
Piraty 59, A 7
Piräus 37, E 6
Pirdop 37, B 7
Pirie, Port - 53, D 4
Pirin-Gebirge 37, C 6
Pirmasens 31, C 3
Pirna 28, D 10
Pirot 37, B 6
Pisa 32, F 6
Pisagua 58, G 3
Pisani, Monti -, Bge. 32, F 6
Pisco 58, F 2
Pisek 30, C 9
Pisino 32, D 9
Pissa, Fl. (z. Narew) 26, C 9
Pissa, Fl. (z. Pregel) 26, B 10
Pissai, Pon - 48, H 10
Pistoja 32, F 6
Pisuerga, Fl. 39, A/B 4
Pitcairn, I. 62, K 8
Piteå 43, C 9
Piteå-Elf, Fl. 43, B/C 7/9
Piteschti 37, A 7
Pit-scha 48, C 8
Pitschen 29, C 9
Pitt, Fort - 56, A 5
Pittsburg, O. 57, B 6
Pityusen, In. 39, C 7
Piura 58, E 1
Piwa, Fl. 37, B 4
Piz-Bernina, Bg. 33, D 9
Piz-d'Err, Bg. 33, C 9
Piz-Kesch, Bg. 33, C 9
Piz-Languard, Bg. 33, D 9/10
Piz Linard, Bg. 33, C9/10
Pizzo Argentera, Bg. 32, E 3
Pizzo Rotondo (P. Rot.), Bg. 33, C 6
Pizzo Stella, Bg. 33, D 8
Pjäsina, Fl. 60, D 17
Pjätigorsk 44, G 8
Pjäwo-See 44, B 6
Pjöngjang 48, D 15
Placentia-Bai 56, B 16
Plačnik, Bg. 34, C 3
Plagwitz (b. Leipzig) 24 ⓑ
Plan 28, F 9
Planca, Punta -, K. 35, H 3
Planezen 12 ⓓ
Planitz 28, D 8
Planker 59, A 3
Plasencia 39, B 3
Plata, La - O. 59, C 4
Plata, Mar del -, O. 61, L3
Plata, Rio de la -, Fl. 59, C 4
Plateau, Telegraphen- 61, B 5/6
Plateau-du-Coteau-des-Prairies 57, A/B 2
Platta, Bg. 33, D 9
Platte, Fl. 54, E 10/11
Platte, Nord- u. Süd-, Flüsse 56, C 5/6
Platte City 56, C 6
Platten-See 34, E 2/3
Platte River, Fl. 57, B 1/2
Plattling 30, D 7
Plau 25, B 11
Plaue, Fl. 28, A 9
Plaue, O. 28, A 8
Plauen (b. Dresden) 26 ⓑ
Plauen (Vogtland) 28, D/E 8
Plauer Kanal 25, C 10/11
Plaußig 24 ⓑ
Plaza de Almanzor (P. d. Alm.), Bg. 39, B 4
Pleinfeld, O. 31, C 9
Pleiske, Fl. 26, D 3/2
Pleiße, Fl. 28, C/D 8
Plenty-Bai 53, D 8
Pleschen 26, E 5
Pleskau 43, G 13
Pleß 29, F 10
Plessur, Fl. 33, C 9
Plessur-Alpen 32, C 5
Plettenberg, O. 29, B 10
Plewen 37, B 7
Plinlimmon, Bg. 42 ⓐ, D 4/5
Pljussa, Fl. 43, F 13
Plochingen 31, D 6
Plock 24, C 10
Plöcken-Paß 32, C 8
Plöcken-Stein, Bg. 30, D 8/9
Plojesti = Ploeşti 34, G 11
Plombières 33, A 2
Plön 25, A 9
Plonsk 26, D 8
Plötzensee, O. (b. Berlin) 24 ⓐ
Plowdiw 37, B 7
Plozk 26, D 7
Plymouth 42 ⓐ, E 4
Plymouth, Neu- 53, D 8
Pniaki 29 ⓓ
Pnom-Penh 48, I 10
Po, Fl. 32, E/D 3/8
Pöchlarn 32, A 11
Podadas 58, I 6
Po della Maestra, Fl. 32, D 8
Po-Delta 38, B 5
Podersam 28, E 10
Podgoritza 37, B 4
Podiebrad 29, E 3
Po di Goro, Fl. 32, E 8
Po di Primaro, Fl. 32, E 7/8
Po di Volano, Fl. 32, E7/8
Podolien, Gouv. 35, E 9/10
Podolische Platte 35, D/E 7/8
Podor 51 ⓐ, c 2
Poel, I. 25, A 10
Poganis, Fl. 34, F 6
Pogorzela 29, B 7
Pohlanowitz 26 ⓐ
Poik, Fl. 32, D 10
Point de Galle, O. 48, K 6
Point Monts, K. 57, A 8
Point Phillip, K. 53, D 5
Point Reyes, K. u. O. 54 ⓒ
Poitiers 41, C 4
Poitou, Prov. 41, C 3/4
Pojana-Ruski, Geb. 34, F 7
Po-jang-See 48, F 13
Pokrowsk (Ukraine) 44 ⓐ
Pokrowsk (a. Wolga) 44, E 9
Pola 32, E 9
Polana, Bg. 34, C 4
Polangen 26, A 9
Polaun 29, D 3
Polen, St. 35, C 5/8
Polen, V. 19 ⓑ
Polgár 34, D 6
Policastro 38, D 6
Policastro, Golf von - 38, D/E 6
Poličká 29, F 5
Poligny 41, C 6
Polillo, I. 49 ⓑ, B/C 6
Politz 29, D 5
Poljessje, Ldsch. 35, C/D 8/10
Poljessje, O. 44, E 6
Polkwitz 29, C 5
Pollino, Monte -, Bg. 38, E 7
Polmak 43 ⓐ
Polna 29, G 4
Polnische Niederung 20, C 10/12
Polnischer Bug, Fl. 35, E/C 8/6
Polnischer Jura, Geb. 26, F 7/8
Polnischer Korridor 24, C/B 9/10
Polnisches Mittelgebirge 26, E/F 8/9
Polnisch-Oberschlesisches Berg- u. Hügelland 20, D 10/12
Polnisch-Teschen 29, F 10
Polonina-Karpaten, Geb. 34, C 7/9
Polozk 35, B 10
Poltäwa 44, F 6
Pölten, Sankt- 32, A 11
Polui, Fl. 44, C/B 14/13
Polygon-Sumpf 53, B 4
Polynesien, In. 62, H/L 6/7
Polzen, Fl. 29, D 2/1
Pölzig 28, D 8
Polzin 26, C 4
Pomat, Ldsch. 33, D 6
Pomesanien, Ldsch. 26, C/B 6/7
Pomigliano (b. Neapel) 38 ⓒ
Pommerellen, Ldsch. 26, C/B 4/6
Pommern, Prov. 26, C/B 1/5
Pommern, Neu-, I. 53, A 5/6
Pommeroda 12 ⓕ
Pommersche Bucht 26, B 1/3
Pommersche Seenplatte C 8/10
Pomona, I. 42 ⓐ, A 5
Pomorische Küste 44, C 6/7
Pompeji 38, D 6
Pompey 32, A 2
Ponape, I. 62, G 4
Ponce 56, H 13
Ponchartrain-See 57, D 3/4
Ponditscherry 48, I 5
Ponente, Riviera di -, Ldsch. 32, F/E 3/4
Ponewjesch 35, B 8
Ponferrada 39, A 3
Pongau, Ldsch. 32, B 9
Pongo de Manseriche, Fälle 58, D 2
Poniente, Costa de-, Küste 39, B 7
Ponoi, Fl. 44, B 7/8
Pon-Pissai 48, H 10
Pont 33, F 5
Pont. = Pontafel, O. 35, F 2
Ponta de Cacilhas 39 ⓐ
Ponta Delgada 50 ⓔ
Ponta do Cajú, I. 58 ⓑ
Ponta do Sol 50 ⓓ
Pontafel 32, C 9
Ponta Grossa 59, A 5
Pont-à-Mousson, 41, B 7
Pontarlier 33, C 2
Pontebba 30, F 8
Pontevedra 39, A 2
Ponthierville 51, D 8
Pontianak 49 ⓑ, F 3
Ponticelli (b. Neapel) 38 ⓒ
Pontinische Inseln 38, D 5
Pontisches Gebirge 44, G 6/8
Pontisch-KaspischeSenke 14, F 14/16
Pontotoc-Zug, Geb. 57, D 4/5
Pontr. = Pontrémoli 38, B 3
Pontrémoli 32, E 5
Pontresina 33, D 9
Pontypridd 42 ⓔ, c 1
Ponza, I. 38, D 5
Póo, Fernando -, I. 61, G 9
Poole 42 ⓐ, E 6
Poona 45, H 9
Pop. = Poprád 35, E 6
Popadia, Bg. 34, C 8
Popayán, O. 58, C 2
Popen-Berg 44, D 6
Poperinghe, O. 25, E 1
Poplar-Bluff 57, C 3
Popoc. = Popocatepetl, Bg. 56, H 7
Popokabaka 51, E 6
Popoli 38, C 5
Popp-Berg 31, C 11
Poppberg, O. 30, C 6
Poppelau, Alt- 29, D 8
Poprad, Fl. 34, B 5
Poprád (Pop.), O. 35, E 6
Porcupine, Fl. 60, E 3/4
Pordenone 30, G 7
Pori 43, E 9
Porjus 43, B 8
Porlezza 33, D 8
Porogen 44, F 7
Poros 37 ⓒ, c 2
Porphyr-Platte 32, C 7
Porrentruy 33, B 4
Porsanger-Fjord 43 ⓔ
Porsgrund, O. 43, F 3
Portalegre 39, C 3
Port Alexandre, O. 51, G 5
Port Amelia 51, F 11
Porta Orientalis, Bg. 34, F 7
Port Arthur (China) 48, D 14
Port Arthur (Ontario) 57, A 4
Port Arthur (U. S. A., La.) 57, E 3
Port Augusta 53, D 4
Port-au-Prince 56, H 12
Porta Westfalica, P. 28, A 1
Port Bou 39, A 8
Port Churchill 62, B 10
Port Darwin 53, B 4
Port Davey, Bai 53, E 5
Port Durban 50, H 8
Port Elisabeth 51, K 8
Port Elliot 53, D 4
Porteño, Rio -, Fl. 59, A/B 3/4
Port Étienne 51 ⓓ, b 1
Port Florence 51, D 9
Port Francqui 51, E 7
Port Glasgow 42 ⓒ
Port Hamilton, I. 48, E 15
Port Harcourt 50 ⓕ
Port Hedland 53, C 2
Portici 38 ⓒ
Portimão 39, D 2
Portitza, MB. 37, A 9
Portland, Ft. (England) 42 ⓔ, E 5
Portland, O. (Australien) 53, D 5
Portland (U. S. A., Or.) 56, B 2
Portland (Me.) 57, B 7
Port Lincoln 53, D 4
Port Moresby 53, A 5
Port Moritzburg 51, I 9
Port Morris, Stadtteil v. Neuyork 57 ⓔ
Port Musgrave, Bai 53, B 5
Port Natal 51, I 9
Port Nelson 62, B 10
Port noir 51, D 5
Port Nolloth 51, I 6
Porto 39, B 2
Porto Acre 58, E 4
Porto Alegre 59, C 5
Porto Cabello 58, A 4
Porto Colombia 58, A 2
Porto d'Anzio 38, D 5
Porto de Moz 58, D 7
Porto di Lilo, M.-Str. 32, D 8
Porto di Malamocco, M.-Str. 32, D 8
Porto Empedocle 38, F 5
Porto Esperança 58, G 6
Portoferraio 38, C 4
Port of Spain 58, A 5
Porto Nacional 58, F 8
Porto Novo 51, B 3
Porto Rico, I. 56, H 13
Porto-Rico-Graben 56, G/H 13/14
Porto Santo, I. 50 ⓓ
Porto Seguro 61, I 5
Porto Suarez 58, G 6
Porto Tiberica 58, H 7
Porto Torres 38, D 3
Porto Vecchio 38, D 3
Porto Velho 58, E 5
Port Patrick 42 ⓐ, C 4
Port Pertuis, P. 33, B 4
Port Pirie 53, D 4
Port Richmond, Stadtteil v. Neuyork 57 ⓔ
Port Roper 53, B 4
Port Said 50, B 8
Port Saint John 51, K 8
Portsmouth (England) 42 ⓔ, E 6
Portsmouth (Neu-England-Staaten) 56, C 12
Portsmouth (U. S. A., O.) 57, C 5
Portsmouth (Va.) 57, C 6
Port Sudan 47, F 3
Port Taufik 50 ⓓ
Portugal, St. 45, F/E 1
Portugalete (Bolivien) 58, H 4
Portugalete (Spanien) 39, A 5
Portugiesen, V. 19 ⓓ
Portugiesisch-Guinea, Kol. 51 ⓓ, d 1/2
Portugiesisch-Ostafrika, Kol. 51, H/F 9/10
Port Vendres 41, E 5
Porvoo 43, E 11
Posadas 59, B 4
Posawina, Ldsch. 35, G 4/5
Poschiavo 33, D 10
Posen, O. 26, D 4
Posen, Prov. 26, D 4/5
Posharéwatz 37, A 5
Poshega 37, A 3
Posilipo 38 ⓒ
Posilipo, Capo di -, K. 38 ⓒ
Possel, Fort de - 51, B 6
Possession-Insel 51, I 6
Pößneck 28, D 7
Posso-See 53, A 3
Poßruck, Geb. 30, F 10
Pöstyén 34, C 2
Potchefstroom, O. 51, I 8
Potenza 38, D 6
Poti 47, A 4
Potomac, Fl. 57, C 6
Potosí 58, G 4
Potosí, San Luis -, 56, G 6
Potsdam 28, A 10
Pottenstein, O. 31, B 10
Poudo-Land 51, K 8
Poupet, Mont-, Bg. 33, C 1
Poussia, Bg. 48, H 10
Póvoa (de Varzim) 39, B 2
Powell Creek, O. 53, B 4
Poworotnüi, K. 49 ⓓ, A 3
Požarevac 34, G 6
Pozsega 34, F 2
Pr. = Prag 14, E 9
Pr. = Predil, P. 35, F 2
Pracchia 32, E 6
Prachatitz 30, C 8
Pradia 29, D 12
Pradnik, Fl. 26, F 7
Prag 29, E 1
Praga (b. Warschau) 35 ⓓ
Pragal 39 ⓔ
Pragerhof 34, E 1
Prahova, Kom. 34, F 10
Prahove, Fl. 34, F/G 10
Praia, Vila da - 50 ⓔ
Prärien 54, D/F 10/11
Prairies, Plateau-du-Coteau-des - 57, A/B 2
Praso 51, B 2
Præstö, O. 42 ⓓ, C 6
Pratas, I. 49 ⓑ, A 5
Prätigau, Ldsch. 33, C 9
Prätigau, O. 30, F 4
Prato 32, F 7
Prato Magno, Geb. 32, F 7
Prausnitz 29, C 6
Prebühl-Paß 30, E 9
Predazzo 30, F 6
Predeal-Paß 34, F 10
Predil, P. 32, C 9
Preetz 25, A 9
Pregel, Fl. 26, B 10/8
Preiswitz 29 ⓔ
Prélaue 29, E 4
Premaggiore, Bg. 32, C 8
Prenzlau 26, C 1
Preobraschensk 60, G 15
Prerau 29, G 7
Presanella, Bg. 33, D 11
Presba-See 37, C 5
Preschlebie 29 ⓐ
Preschovo 37, B 5
Prescott 56, E 4
Preßburg, Kom. 34, C 2
Preßburg, O. 34, C 2
Prestiz 28, F 11
Preston 42 ⓐ, D 5
Preto, Rio - 58, H 8
Pretoria 51, I 8
Pretzsch 28, B 9
Preußen, St. 24, D/C 4/11
Preußische Seenplatte 20, C/B 10/12
Preußisch-Eylau 26, B 8
Preußisch-Friedland, O. 26, C 5
Preußisch-Holland, O. 26, B 7
Preußisch-Stargard 26, C6
Prevesa 37, D 5
Pribitz 34, C 3
Přibram 30, C 8/9
Pribylow-Inseln 54, D 4
Přibyslau 29, E 4
Priebus 29, C 2
Priedor 38, B 7
Priégo 39, D 4
Priel, Großer -, Bg. 32, B 9/10
Prieska 51, I 7
Prignitz, Ldsch. 25, B10/11
Prilip 37, C 5
Primaro, Po di -, Fl. 32, E 7/8
Primenter-See 29, B 5
Primkenau 29, B 4
Prims, Fl. 31, B/C 1
Prince, Port-au- 56, H 12
Prince Albert 56, A 5
Prince Rupert 62, B 8
Princesa, Puerto -, Hafen 49 ⓑ, D 5
Prince-of-Wales-Insel 60, D 36/35
Principe, Ilha do - 51, C 4
Principe, Puerto - 56, G 11
Pringles 59, D 3
Prinsenhage 27, A 4
Prinz-Albert-Berge 5 ⓔ
Prinz-Albert-Land 60, D 1
Prinz-Albert-Sund 60, D 1
Prinz Alfred, Kap - 54, B 8
Prinzapolca 54 ⓓ, c 6
Prinz-Edward-Insel 57, A9
Prinzen-Insel 37, C 9
Prinzeß-Alice-Bank 50 ⓔ
Prinzeß-Charlotte-Bai 53, B 5
Prinzessin-Marianne-Straße, M.-Str. 53, A 4
Prinz-Karl-Vorland 60 ⓑ
Prinz-Patrick-Insel 60, C 2/1
Prinz-Ragnhild-Land 5 ⓔ
Prinz-Regent-Einlaß, Meerenge 60, D 35/34
Prinzregent-Luitpold-Land 5 ⓔ
Prinz Rupert, O. 60, H 3
Prinz of Wales, Kap - 60, E 6
Prinz-William-Sund 60, F/G 4
Pripet, Fl. 35, D/C 8/11
Prischtina 37, B 5
Prisrend 37, B 5
Pritzwalk 25, B 11
Privas 32, E 1
Prjedor 34, G 1
Probsdorf 12 ⓕ
Probstheida (b. Leipzig) 24 ⓑ
Progreso 56, G 9
Prome 48, H 9
Promontore, Punta di -, K. 32, E 9
Propriano 38, D 3
Proskau 29, D 8
Proskurow 35, E 9
Prosna, Fl. 29, C 9
Proßnitz 29, G 7
Prostken 26, C 10
P. Rot. = Pizzo Rotondo, Bg. 33, C 6
Protektorat, Betschuana-, Kol. 61, K 11
Prov. = Providence, O. 57, B 7
Provence, Prov. 41, E 6/7
Providenze (Prov.), O. 57, B 7
Providence, New -, I. (N. Prov.) 56, F/G 11
Providencia, I. 56, I 10
Provo 56, C 4
Prowadiska, Fl. 37, B 8
Prschewalski-Kette 48, D 7
Prudhoe-Land 60, C33/32
Prüm, Fl. 27, D/E 7
Prüm, O. 27, D 7
Pruntrut 33, B 4
Pruschany 35, C 8

GOTTFRIED WILHELM LEIBNIZ BIBLIOTHEK
NIEDERSÄCHSISCHE LANDESBIBLIOTHEK
Signatur: Bibliothek des Ernestinum Celle, K 1, [305] - 27
PUBLIC DOMAIN

Pruth, Fl. 35, E/G 8/10
Przasnysz 26, C 8
Przedborg 26, E 7
Przelaika 29 ⓐ
Przemislany 34, B 9
Przemsza, Fl. 26, F 7
Przemysl 34, B 7
Przeworsk 34, A 7
Psará, I. 37, D 7
Psiloritis, Bg. 37, F 7
Pskow 43, G 13
Pskow-See 43, F/G 13/14
P. Sp. = Parseyer-Spitze, Bg. 32, B 6
Puán 59, D 3
Puebla 56, H 7
Pueblo 56, D 6
Pueblo nuevo 54 ⓐ, e 7
Puerto, O. (de Santa Maria) 39, D 3
Puerto Barrios, MB. 54ⓐ, b 3
Puerto Cabello 56, I 13
Puerto Cesar 54 ⓐ, f 9
Puerto Cortez 56, H 9
Puerto de Corral 12 ⓕ
Puerto Deseado 58 ⓔ
Puerto Fonck 12 ⓖ
Puerto Libertad 56, I 9
Puerto Limón 54 ⓐ, e 6
Puertollano 39, C 4
Puerto Madrin 58, M 4
Puerto Monti 62, M 11
Puerto Montt 58, M 3
Puerto Obispo 56, H 9
Puerto Octai 12 ⓖ
Puerto Princesa 49 ⓑ, D 5
Puerto Principe 56, G 11
Puerto Real 54 ⓑ
Puerto Varas 12 ⓖ
Puget Theniers, O. 32, F 2
Puijo, Bg. 43, D 12
Pukou 48, E 13
Pular, Cerro -, Bg. 59, A 2
Pulawy 26, E 9
Pulkan, Fl. 30, D 10/11
Pulkowa 43, F 14
Pulo Condor, I. 48, K 11
Pulo do Lobo, Fall 39, D 3
Pulsnitz 28, C 12
Pultusk 35, C 6
Puna, I. 58, D 1
Puna, O. 48, H 4
Puna de Atacama, Ldsch. 59, A 2
Pungo-Ndongo 51, E 6
Pungue, Fl. 51, G 9
Punitz 29, B 6
Puno 58, G 3
Punta, La -, K. (b. Callao) 58 ⓓ
Punta Arenas, O. 56, K 10
Punta de Europa, K. 39ⓒ
Punta de la Almina, K. 39 ⓒ
Punta di Promontore, K. 32, E 9
Punta diSalvore, K. 32, D9
PuntaGorda, O. (Britisch-Honduras) 54 ⓒ, a 3
Punta Gorda (Florida) 57, E 5
Punta Leona, K. 39 ⓒ
Punta Llorena, K. 54 ⓐ, e 6
Punta Manzanilla, K. 54 ⓐ, e 8
Punta Marroqui, K. 39 ⓒ
Punta Pariña, K. 61, H 1
Punta Planca, K. 35, H 3
Puntarenas, O. 54 ⓐ, e 5
Puren 12 ⓖ
Puri 48, H 7
Purús, Fl. 58, F/D 3/5
Puschlav-Tal 33, D 10
Püspök-Ladany, O. 34, D6
Puster-Tal 32, C 7/8
Pustosersk 44, B 10
Puszta-Kalan 12 ⓕ
Pusztamező 34, B 5
Putbus 25, A 12
Putignano 38, D 7
Putte 27, B 4
Püttlingen 31, C 1
Putumayo, Fl. 58, C/D 2/4
Putzig 26, B 6
PutzigerWiek, MB. 26, B6
Puy, Le - 41, D 5
Puy-de-Dôme, Bg. 41, D 5
Pyhäjoki, Fl. 43, D/C 11
Pyhätunturi, Bg. 43, B 12
Pyhrgaß, Bg. 32, B 10
Pyhrn, P. 30, E 9
Pylos 37, E 5
Pyramiden 47, D 2
Pyrenäen, Geb. 39, A 6/8
Pyrgos 37, E 5
Pyritz 26, C 2
Pyrmont (Hannover) 28, B 2
Pyrmont (z. Sydney) 53ⓓ
Pyr-See 56, C 3

Q

Qantara 50 ⓐ
Qatara-Depression 47, D/C 1
Qu. = Queenborough 42 ⓐ, E 7
Quahary 59, C 4
Quak 25, C 6
Quang-binh 49 ⓑ, B 3
Quaranta, Santi - 37, D 5
Quaritz 29, B 4
Quarken, Ost-, In. 43, D 9
Quarken, West-, In. 43, D 9
Quarnero, MB. 38, B 5/6
Quarnerolo, MB. 38, B 6
Quebec, O. 56, B 12
Quebec, Prov. 56, B/A 11/13
Quechereguas 12 ⓖ
Quedlinburg, O. 28, B 6
Queenborough (Qu.) 42ⓐ, E 7
Queen-Kanal 53, B 3
Queens-Land 53, C 4/5
Queich, Fl. 31, C 3/4
Queimadas 58, F 10
Queis, Fl. 29, D/B 3
Quelpart, I. 49 ⓔ, C 2
Quentin, Saint- 41, B 5
Quercy, Ldsch. 41, D 4
Querétaro 56, G 6
Querf. = Querfurt 25, D 10
Querfurt 28, C 7
Quesnoy, Le - 25, E 2
Quez. = Quezaltenango 56, I 8
Quezaltenango 54 ⓐ, b 2
Quiberon 41, C 2
Quickborn 20 ⓐ
Quieto, Fl. 30, G 9/8
Quillem 12 ⓖ
Quillota 59, C 1
Quilmes 59 ⓐ, C 4
Quilon 48, K 5
Quimper 41, B/C 1
Quincy 57, C 3
Qui-nhon 48, I 11
Quintana-Roo, St. 56, H/G 9
Quito 54, K 13
Quixada 53, E 10
Quorn 53, D 4

R

R. = Rosenheim 20, F 7
R. = Roubaix 20, D 2
Raab, Fl. 35, F 3/4
Raab, Kom. 34, D 2
Raab, O. 34, D 2
Raabe 43, C 11
Raba, Fl. 34, B 4/5
Rabat 39 ⓓ, B 2
Rabaul 49 ⓑ, F 12
Rabnitz, Fl. 34, D 1/2
Race, Kap - 56, B 16
Rachel, Bg. 30, D 8
Rachnitz 28, F 11
Racine 57, B 4
Radaune, Fl. 26, B 6
Radautz, O. 34, D 10
Radautz, Verw.-Bez. 34, D 10
Radbusa, Fl. 30, C 7/8
Radeberg, O. 28, C 11
Radebeul 26 ⓑ
Radjejew 26, D 6
Radkersburg, O. 38, A 7
Radmannsdorf 32, C 10
Radnor Forest, Geb. 42ⓒ, b 1
Radolfzell 31, F 5
Radom 35, D 6
Radomsk, Nowo- 26, E 7
Radomysl 35, D 10
Radonitz 28, E 10
Radoschau 29 ⓐ
Radschahmandri 48, H 6
Radschputana, Ldsch. 48, F 4/5
Radstadt 32, B 9
Radstädter Tauern-Paß 32, B 9
Radüe, Fl. 26, B 4/3
Radujewatz 37, A 6
Radzionkau 29, E 10
Radzymin 26, D 9
Rae, Fort - 60, F 1
Raeren 27, C 7
Rafael, San - (Argentinien) 59, C 2
Rafael, San - (U. S. A., Cal.) 54 ⓒ
Rafaelo 59, C 3
Rag. = Ragusa 14, G 10
Ragaz 33, B 8
Ragnit 35, B 7
Ragusa = Dubrovnik (Dalmatien) 37, B 4
Ragusa (Sizilien) 38, F 6
Rahetta 47 ⓐ
Rahm 27 ⓑ
Rahway River, Fl. 57 ⓒ
Raimeux, Bg. 31, G 2
Rain 31, D 9
Rainier, Mount -, Bg. 56, B 2
Rainy Lake, See 57, A 3
Raja, Bg. 49 ⓑ, F 4
Rakischki 35, B 8
Rakiura, I. 53, E 7
Rakka 47, B 3
Rakko-Tjakko, Bg. 43, B 6
Rakmah, Ras-, K. 47 ⓓ
Rakonitz 30, B 8
Rákos, Alsó- 34, E 10
Rákospalota, Stadtteil v. Budapest 34 ⓓ
Rakosszent-mihaly 34 ⓓ
Raleigh 57, C 6
Raleigh-Bai 57, D/C 6
Ralik-Inseln 62, G 5
Rama 54 ⓐ, e 5
Ramallo 59, C 3
Ramersdorf 24 ⓒ
Ramet 27, C 5
Rammels-Berg 28, E 8/9
Ramsgate 41, A 4
Ramu, Fl. 49 ⓑ, G 11/10
Ran, Sumpf 48, G 3/4
Rañadoiro, Sierra -, Geb. 39, A 3
Rancagua 59, C 1
Randen, Bg. 31, F 5
Randers 42 ⓓ, B 4
Randers-Fjord 42 ⓓ, B 4
Randow, Fl. 26, C 2
Rands-Fjord 43, E 4
Rangoon 62, F 1
Rangpur 48, F 7
Rangun 48, H 9
Rann 30, G 10
Rante Mario, Bg. 53, A 2
Raon-l'Etape 31, E 1
Rapa-Insel 62, K 7
Rapallo 41, D 8
Rapid, Fl. 56, C 6/7
Rapids, Cedar -, O. 57, B 3
Rapids, Grand -, O. 56, C 9
Rapp. = Rapperswil 32, B 4
Rapp. = Rappoltsweiler 30, E 3
Rapperswil 33, B 7
Rappoltsweiler 31, E 2
Rarbi, Sahr-es-, See 39 ⓓ, B 4
Rarbi, Schott-er-, See, 39 ⓓ, B 3
Raritan-Bay 57 ⓐ
Rasa, Punta -, O. 56, F 10
Raschka 37, B 5
Rascien, Ldsch. 37, B 4/5
Ras-Daschan, Bg. 51, A10
Ras-el-Arab, K. 47 ⓐ
Rasgrad 37, B 8
Ras-Hafun, K. 50, D 10
Rason Lake, See 53, C 3
Rastatt 30, D 3
Rastegaisa, Bg. 43 ⓐ
Rastenberg, O. 28, C 6
Rastenburg 26, B 9
Rata, Fl. 34, A 8/9
Ratak-Inseln 62, F/G 5
Rath. = Rathenow 35, C2
Ratheim (Rathm.) 27, B 7
Rathenow 25, C 11
Rathm. = Ratheim 27, B 7
Ratibor 29, E 9
Ratingen 27, B 8
Ratnagiri 48, H 4
Raton 56, D 6
Ratschach 32, C 11
Ratten-Inseln 54, D 2/3
Ratzeburg, O. 25, B 9
Rauai, Ras-, K. 47, E 3
Rauch 59, D 4
Raudnitz 29, E 1
Raudten 29, B 5
Rauhe Alb, Geb. 31, E/D 6/7
Rauher Kulm, Bg. 31, B11
Rauma, Fl. 43, D 3/2
Raumo 43, E 9
Rauris 30, E 7
Rauschen 26, B 8
Ravenna 32, E 8
Ravensburg, O. 32, B 5
Ravenswood, O. 53, C 5
Rawa 26, E 8
Rawal Pindi 48, E 4
Rawaruska 35, D 7
Rawitsch 29, B 6
Rawson 58 ⓐ
Rax-Alpe 32, B 11
Ray, Kap - 56, B 15
Ré, I. 41, C 3
Reading (England) 42 ⓐ, E 6
Reading (U. S. A., Pa.) 57, B 6
Real, Ciudad - 39, C 5
Real, Puerto - 54 ⓑ
Real, Vila - (Argarve) 39, D 3
Real, Vila - (Traz os Montes) 39, B 3
Realico 59, D 3
Rebun, I. 49 ⓐ, Á 5
Recalde 59, D 3
Recife 58, E 10
Reckenteck 12 ⓕ
Reckl. = Recklinghausen 25, D 6
Recknitz, Fl. 25, A/B 11
Reconquista 59, B 4
Red Deer River, Fl. 56, A 3/4
Redditch 42 ⓒ, b 3
Red Lake, See 57, A 2/3
Rednitz, Fl. 28, F 5/6
Redon 41, C 2
Redondo, Novo - 51, F 5
Redorta, Monte -, Bg. 33, D 9/10
Red River, Fl. 57, D 2/3
Red River, Nördlicher -, Fl. 56, B 7
Red River, Südlicher -, Fl. 56, E 6/8
Redwitz, Markt- 31, A 11
Redwood 54 ⓒ
Ree, Lough -, See 42, D 2
Rees 27, A 7
Reg. = Regensburg 20, E 7
Rega, Fl. 26, C/B 3
Rega, O. 53, D 5
Regen, Fl. 30, C 7
Regen, O. 30, D 8
Regen, Sächsisch- 34, E 8
Regen, Schwarzer -, Fl. 30, C/D 7/8
Regen, Weißer -, Fl. 30, C 7/8
Regensburg 30, C 7
Regent-Einlaß, Prinz-Meerenge 60, D 35/34
Regenwalde 26, C 3
Reggio (Emilia) 38, B 4
Reggio (Kalabrien) 38, E 6
Regina 62, B 9
Regnitz, Fl. 30, C 5/6
Rehau 28, E 8
Rehoboth 51, H 6
Reich. = Reichenbach i. Sachsen 25, E 11
Reich. = Reichenberg, O. (Böhmen) 35, D 3
Reichelsheim 31, B 5
Reichenau, I. 33, A 8
Reichenau, O. 33, C 8
Reichenbach i. d. Pfalz 27, E 10
Reichenbach i. Sachsen 30, B 7
Reichenbach i. Schlesien (b. Görlitz) 29, C 2
Reichenbach i. Schlesien (b. Schweidnitz) 30, B 11
Reichenberg, O. (Böhm.) 29, D 3
Reichenburg, O. (Steiermark) 30, G 10
Reichenhall 32, B 8
Reichenstein, O. 29, E 6
Reichensteiner Gebirge 29, E 6/7
Reichns. = Reichenstein 26, F 4
Reichstadt 30, B 9
Reichs-Wald 27, A 7
Reichthal, O. 29, C 8
Reichwalde 29, C 2
Reifnitz 30, G 9
Reims 41, B 6
Reinerz, Bad - 29, E 5
Reinet, Graaf - 51, K 7
Reinhards-Wald 28, B/C 2/3
Reinheim 28, F 1
Reinickendorf, Stadtteil 24 ⓐ
Reinosa 39, A 4
Reisen 26, E 4
Reißeck, Bg. 32, C 9
Reitzenhain 28, D 10
Rejaf 51, C 9
Rejang, Fl. 49 ⓑ, E 4
Reka, Fl. 32, D 10
Relizane 39 ⓓ, A 4
Rellinghausen 27 ⓑ
Rem. = Remagen 25, E 6
Rem. = Remscheid 30, A 2
Remagen 27, C 9
Rembang, I. 49 ⓓ
Rembang, O. 49 ⓒ
Remich 37, E 7
Remiremont, O. 32, A 2
Remo, San - 41, E 7
Rems, Fl. 32, A 5
Remscheid 41, A 7
Remy, Saint- 33, E 4
Renaix 27, C 2
Rench, Fl. 31, D 4/3
Rendsburg, O. 25, A 8
Renell-Insel 53, B 7
Reni 35, G 10
Rennes 41, B 3
Renntier-See 62, B 9
Reno, Fl. 32, E 6/8
Reppen 26, D 2
Reps 34, E 10
Republican, Fl. 56, D/C 6/7
Reschen, Bg. 30, F 5
Reschen-Scheideck (R. Sch.), P. 32, C 6
Reschi 47, B 5
Resicza 34, F 6
Resina 38 ⓒ
Resistencia 59, B 4
Resolution, Fort - 60, F 1
Resolution, Port - 62, A 9
Resolution-Insel 60, F 32
Retersdorf 12 ⓕ
Rethel 25, F 3
Réthymnon 37, F 7
Retiro, Bom - 12 ⓗ
Retyzat, Bg. 35, G 7
Retz 30, D 10
Reuland, Burg -, O. 27, D 7
Réunion, I. 50, H 10
Réus 39, B 7
Reuß, Fl. 30, F/E 3
Reußen 12 ⓕ
Reut, Fl. 35, F 9/10
Reutlingen 31, D/E 6
Reutte 31, G 9
Reval 43, F 11
Revekol, Bg. 26, B 5
Revilla, I. 56, H 4
Revilla-Gigedo-Inseln 62, F 9
Rey, Rio del -, Fl. 50 ⓖ
Reyes 58, F 4
Reyes, Point -, K. 54 ⓒ
Reykj. = Reykjavik 14, C 2
Rezat, Fl. 25, F 9/10
Rezat, Fränkische -, Fl. 31, C 9/10
Rezat, Schwäbische -, Fl. 31, C 9/10
Réz-Gebirge 34, D 7
Rhad 61, D 9
Rhadames 50, C 5
Rhat 50, C 6
Rhätikon, Geb. 32, B/C 5
Rhätische Alpen 32, C 5/6
Rheda 27, A 11
Rheiderland, Ldsch. 25, B 6
Rhein, Fl. 20, F/C 5/3
Rhein, Alpen-, Fl. 20, F 5
Rhein, Alter -, Fl. 25, C3/4
Rhein, Hoch-, Fl. 20, F 4/5
Rhein, Mittel-, Fl. 20, E 4/5
Rhein, Nieder-, Fl. 27, A 6
Rheinau 31, E 3
Rheinbach, O. 27, C 8
Rheinberg, O. 27, A 8
Rheine 25, C 6
Rheineck 33 B 9
Rheinfall, Wf. 31, F 5
Rheinfelden 31, F 3
Rheingau, Ldsch. 25, E/F 7
Rheingau-Gebirge 31, A 3/4
Rhein-Herne-Kanal 27 ⓑ
Rheinhessen, Prov. 31, B 3/4
Rheinisches Schiefergebirge 20, D 3/5
Rheinland, Prov. 24, D/E 4
Rheinpfalz, Rgbz. 30, C 2/3
Rheinsberg, O. 26, C 1
Rheinstein, Schl. 27, E 10
Rheinthal, O. 12 ⓔ
Rheinwaldhorn (R. W.), Bg. 32, C 5
Rheinzabern 31, C 4
Rhenen 27, A 6
Rhens 27, D 10
Rheydt, München-Gladbach- 25, D 5
Rhin, Fl. 26, D/C 1
Rhinelander, O. 57, A 4
Rhin-Luch, Ldsch. 25, C 11
Rhò 33, E 8
Rhode Island, St. 57, B7/8
Rhodesien, Nord-, Kol. 51, F 7/9
Rhodesien, Süd-, Kol. 51, G 8/9
Rhodope, Geb. 37, C 6/7
Rhódos, I. 37, E/F 8/9
Rhódos, O. 37, E 9
Rhön, Geb. 20, D 5/6
Rhön, Hohe -, Geb. 30, B 4/5
Rhön, Vorder-, Geb. 30, B 4/5
Rhondda 42 ⓔ, e 1
Rhône, Fl. 41, C/E 8/6
Rhône, Perte-du -, Schlucht 32, C 1
Rhône-Mündungen 41, E6
Rhône-Rhein-Kanal 31, F/D 1/3
Rhume, Fl. 28, B 3/4
Rhwh. = Rheinwaldhorn, Bg. 33, D 8
Rhyl 42 ⓔ, a 1
Ri. = Rietberg, O. 25, D 7
Ri. = Rigi, Bg. 32, B 4
Riad, E'-, O. 47, E 5
Riad, E'-, Oase 45, G 6
Ria-Küste 39, A 2/3
Ribble, Fl. 42 ⓔ, a 2
Ribe 42 ⓓ, C 2
Ribeira, Rio -, Fl. 59, A 6
Ribeira Grande 50 ⓔ
Ribeirão Branco 59, A 6
Ribeirão Preto 58, H 8
Riberalta 58, F 4
Ribnitz 25, A 11
Říčan 29, F 2
Richenburg, O. 29, F 5
Richmond (U. S. A., Cal.) 54 ⓒ
Richmond (Ky.) 57, C 5
Richmond (Va.) 57, C 6
Richmond, Vorort von London 42 ⓑ
Richmond, Port -, Stadtteil 57 ⓐ
Richthofen-Gebirge 48, D 9/10
Rico, Porto -, I. 56, H 13
Ridgefield-Park 57 ⓐ
Ridgewood, O. 57 ⓐ
Riding-Berge 56, A 6/7
Riebensdorf 12 ⓑ
Ried 30, D 8
Riedenburg, O. 31, D 11
Riedlingen 31, E 6
Rienz, Fl. 32, C 8
Ries, Ldsch. 31, D 8/9
Riesa 28, C 10
Riesenfeld, O. 24 ⓒ
Riesen-Gebirge 29, D 3/4
Rietberg, O. 27, A 11
Rietfontein, O. 51, H 7
Rieti 38, C 5
Rif-Atlas, Geb. 14, H/I 5/6
Rifsangi, K. 60 ⓓ
Riga 43, G 11
Rigaer Busen 43, G 10/11
Riga-Strand, O. 43, G 11
Rigi (Ri.), Bg. 32, B 4
Rignes-Land 60, C 36/35
Rigny-Berg 60, E 28/29
Riksgränsen, O. 43, A 8
Rila-Gebirge 37, B 6
Rima, Fl. 34, C 4/5
Rima, O. (Italien) 33, E 5
Rima (a. Sumbava) 49 ⓑ, G 5
Rimac, Rio -, Fl. 58 ⓓ,
Rimaszombát 34, C 5
Rimbach, O. 27, E 12
Rim-Berg 28, D 2/3
Rimini 32, E 8
Rimnik 34, F 9
Rimpar 31, B 7
Rindalpenhorn, Bg. 31, F/G 8
Ringelheim 28, A 4
Ringgau, Geb. 28, C 4
Ringköbing 42 ⓓ, B 2
Ringköbing-Fjord 42 ⓓ, B/C 2
Ringvadsö, I. 43, A 7/8
Rinteln 28, A 2
Rio, O. 49 ⓑ, E 2
Riobamba, O. 58, D 2
Rio Branco, O. 58, F 4
Rio Bueno, Fl. u. O. 12 ⓖ
Rio Carlo, O. 58, H 8
Rio Cuarto, O. 59, C 3
Rio de Janeiro, O. 59, A 7
Rio de Janeiro, St. 58, H9
Rio de Oro, Kol. 51 ⓐ, b/a 1/2
Rio de Oro, MB. 51 ⓐ, b 1
Rio Grande, Fl. (z. Colorado) 58, L 3/4
Rio Grande del Norte, Fl. 56, E/F 5/7
Rio Grande do Norte, St. 58, E 10
Rio Grande do Sul, O. 58, K 7
Rio Grande do Sul, St. 58, I/K 6/7
Rio-Grande-Rinne 61, K/L 4/5
Rio-Grande-Schwelle 61, L 4/6
Rioja, O. 59, B 2
Rioja, La -, Ldsch. 39, A 5
Rioja, La -, St. 59, B 2
Riojunko 49 ⓐ, B 1
Rion, Fl. 47, A 4
Rio Negro, Fl. (z. Amazonas) 61, H 2
Rio Negro, Fl. (z. Meer) 61, L/M 2
Rio Negro, Fl. (z. Uruguay) 59, C 4
Rio Negro, O. 59, B 6
Rio Pardo, O. 59, B 5
Rio Pecos, Fl. 56, D/E 6
RioPilcomayo, Fl. 61, I/K2
Rio Preto, O. 58, H 8
Rio San Francisco, Fl. 61, H 4/5
Rio Tala, O. 59, C 4
Riouw-Archipel 49 ⓓ
Riouw-Straße 49 ⓓ
Rio Viejo, Fl. 54 ⓑ
Rio Vista 54 ⓒ
Riparia, Dora -, Fl. 32, D 2/3
Ripen 42 ⓓ, C 2
Ripon-Fall 51, C 9
Rischiri, I. 49 ⓐ, Á 5
Rise 47, A 4
Risör, O. 43, F 3
Riß, Fl. 31, F/E 7
Rißdorf 34, B 5
Riß-Tal 31, G/F 11/10
Ritom-See 33, C 7
Rittm. = Rittmarshausen 28, C 4
Riu-kiu-Inseln 45, G 14
Riu-kiu-Rinne 62, E 3
Riva 32, D 6
Rivadavia (Buenos Aires) 59, D 3
Rivadavia (Gobern. del Chubut) 58 ⓐ

GOTTFRIED WILHELM LEIBNIZ BIBLIOTHEK
NIEDERSÄCHSISCHE LANDESBIBLIOTHEK
Signatur: Bibliothek des Ernestinum Celle, K 1, [306] - 28
PUBLIC DOMAIN

Rivadavia (Salta) 59, A 5
Rivarolo 33, F 5
Rive de Gier 32, D 1
Rivera (Buenos Aires) 59, D 3
Rivera (Uruguay) 59, C 4
Riverdale, Stadtteil v. Neuyork 57 ⓐ
Riverina, Ldsch. 53, D 5
Riviera di Levante, Ldsch. 32, E/F 5/6
Riviera di Ponente, Ldsch. 32, F/E 3/4
Rivière-du-Loup, O. 57, A 8
Rivoli (a. d. Etsch) 32, D 6
Rivoli (b. Turin) 32, D 3
Rixhöft, K. 26, B 6
Rizzuto, K. 38, E 7
Rjasan 44, E 7
Rjaschsk 44, E 8
Roanne 41, C 6
Roanoke, Fl. u. O. 57, C 6
Roatan, I. 54 ⓐ, a 4
Robecco 33, F 10
Röbel 25, B 11
Robertsport 51 ⓐ, e 2
Robson, Mount -, Bg. 56, A 3
Robson-Paß 60, H 2/1
Roca, Kap da - 39, C 2
Roch. = Rochester (England) 42 ⓔ, c 5
Rocha 59, C 5
Rochd. = Rochdale 42 ⓔ, a 2
Roche, La - 41, C 3
Rochefort 41, D 3
Rochelle, La - 41, C 3
Rochelle, New - 57 ⓐ
Rochester (Roch.) (England) 42 ⓔ, c 5
Rochester (U. S. A., N.Y.) 57, B 6
Rochl. = Rochlitz 25, D 11
Rochlitz 28, C 9
Rochlitz, Nieder- 29, D 3
Rock, Little -, O. 57, D 3
Rockall, I. 61, B 7
Rockaway, Far -, Stadtteil 57 ⓔ
Rockaway Beach, Strand 57 ⓐ
Rockaway Inlet, Wasserstraße 57 ⓐ
Rockenhausen 31, B 3
Rockford 57, B 4
Rockhampton 53, C 6
Rock Island, I. 57, B 3
Rockport 57, E 2
Rockroi 25, F 3
Rockwood 57, C 5
Rocky Mountains, Geb. 60, F/I 3/1
Rodach, Fl. (z. Itz) 28, E/F 5
Rodach, Fl. (z. Main) 28, E 6
Rodach, O. 28, E 5
Rodalben 27, F 10
Rodby 25, A 10
Rodemachern 27, F 7
Röder, Fl. 28, C 10/12
Röderau 28, C 10
Rodez 41, D 5
Rodna, Alt- 12 ⓕ
Rodna, Neu- 12 ⓕ
Rodnaer Gebirge 34, D 8/9
Rodno 34, D 9
Rodosto 37, C 8
Rodrigo, Ciudad - 39, B 3
Rodriguez, I. 50, H 11
Roebourne 53, C 2
Roebuck-Bai 53, B 3
Roermond 27, B 6
Rogagua, Lago -, See 58, F 4
Rogasen 26, D 5
Roggeveld-Bergen, Geb. 51, K 6
Rogosniki 29 ⓐ
Rohatyn 34, B 9
Röhlinghausen 27 ⓑ
Rohrbach, O. 32, A 9
Roitza 29 ⓐ
Rojas 59, C 3
Rokitna, Fl. 30, C 10/11
Rokitnitz (Böhmen) 29, E 5
Rokitno-Sümpfe 35, D 8/11
Rokittnitz (Oberschles.) 29 ⓐ
Rokützan 28, F 11
Rom 38, D 5
Roma, I. (Ind. Archipel) 49 ⓑ, G 7
Roma, O. (Queensland) 53, C 5
Roman 35, F 9
Romanche-Tief 61, G/H 7
Romans 41, D 6
Romanshorn, O. 31, F 6
Rombach, O. 27, F 7
Rome (U. S. A., Ga.) 57, D 4
Rome (N. Y.) 57, B 6
Römerbad 30, F 10
Römerstadt 29, F 7
Römhild 28, E 5
Rominte, Fl. 26, B 10
Rominten 26, B 10
Romö, I. 42 ⓓ, C 2
Romont, O. 33, C 3
Romorantin 41, C 4
Romsdal, Tal 43, D 2/3
Romsdals-Fjord 43, D 2
Romsdals-Horn, Bg. 43, D 2/3
Rona, I. 42 ⓔ, A 4
Ronbaun-Gebirge 49 ⓑ, D/E 2
Ronc. = Roncesvalles, O. 39, A 6
Roncesvalles, P. 41, E 3
Ronda 39, D 4
Rondf. = Rondfeld, O. 27, C 8
Rönne 26, A 2
Ronneburg, O. 28, D 8
Ronneby 43, G 6
Ronse 27, C 2
Roosevelt, Fl. 58, F/E 5
Ropa, Fl. 34, B 6
Roper, Fl. 53, B 4
Roper, Port - 53, B 4
Roquefort 41, E 5
Roque, San - (Argentinien) 59, B 4
Roque, San - (Spanien) 39 ⓒ
Roque, São -, K. 50, F 1
Roque Perez 59, D 4
Roraima, Bg. 58, B 5
Röros 44, C 2
Rorschach 31, G 6
Ros. = Rossitten (Kurische Nehrung) 26, A 8
Rosa, Monte -, Bg. 32, D 3
Rosa, Santa - (Córdoba) 59, C 3
Rosa, Santa - (Honduras) 54 ⓐ, b 3
Rosa, Santa - (Kalifornien) 54 ⓒ
Rosa, Santa - (La Pampa) 59, D 3
Rosa, Santa - (Peru) 58, F 3
Rosa, Santa - (Uruguay) 58, K 6
Rosalia, Santa - (Chihuahua) 56, F 5
Rosalia, Santa - (Niederkalifornien) 56, F 4
Rosalien-Gebirge 34, D 1
Rosanna, Fl. 32, B 6
Rosario (Paraguay) 59, A 4
Rosario (Santa Fé) 59, C 3
Rosario de la Frontera 59, B 2
Rosas, Golfo de -, MB. 39, A 8
Rosas, Las - 59, C 3
Rosbach, O. 27, C 10
Roschan 26, D 9
Rose-Bai 53 ⓓ
Roseires 51, A 9
Rosenau (Siebenbürg.) 12 ⓕ
Rosenau (Tschechoslow.) 34, C 5
Rosenberg, O. (Böhmen) 30, D 9
Rosenberg (Oberschles.) 29, D 9
Rosenberg (Ostpreußen) 26, C 7
Rosenberg (Slowakei) 34, B 4
Rosenberg (Wolgagebiet) 12 ⓑ
Rosendaal, O. 27, A 3
Rosengarten, Bg. 32, C 7
Rosenheim 32, B 8
Rosenthal, O. (Südaustralien) 12 ⓚ
Rosenthal, Vorort v. Breslau, 26 ⓖ
Rosette 47, C 2
Rossitten (Lettland) 43, G 12
Roskilde 42 ⓓ, C 6
Roß, Fl. 35, E 10/11
Roßach 28, E 5
Rossano 38, E 7
Roßbach, O. (Böhmen) 28, E 8
Roßbach (Prov. Sachsen) 28, C 7
Roß-Berg 33, B 7
Roßberg, O. 29, E 10
Roßeis-Platte 5 ⓔ
Rössel 26, B 9
Rossijeny 35, B 7
Ross-Insel, James-, 5 ⓐ
Rossitten (Ros.) (Kur. Nehr.) 26, A 8
Rossitz 30, C 11
Roßla 28, C 6
Roßlau 28, B 8
Rosslawl 44, E 6
Roßleben 28, C 6
Ross-Meer 5 ⓔ
Rossville, Stadtteil v. Neuyork 57 ⓔ
Roßwein 28, C 10
Rostock 25, A 11
Rostow 44, F 7
Rös-Vand, See 43, C 5/6
Roswell, O. 56, E 6
Rosyth 42 ⓐ, B 5
Rot, Fl. 31, F/E 8/7
Rot. = Rotenburg a. Fulda 25, E 8
Rotbühl, Bg. 31, B/C 11
Rotenburg a. Fulda (Rot.) 25, E 8
Rotenburg i. Hannover 25, B 8
Roter Main, Fl. 31, B/A 11/10
Roter Turm-Paß 37, A 7
Rotes Meer 47, E/F 3/4
Rötgen 27, C 7
Roth 31, C 10
Rötha 28, C 8
Rothaar-Gebirge 27, C/B 11
Rothenburg, O. (Schlesien) 29, A 3
Rothenburg i. Oberlausitz 29, C 2
Rothenburg o. T. 31, C 8
Rotherham 42 ⓔ, a 3
Rothe Wand, Bg. 33, B 9
Rothjanowitz 29, E 3
Rothřečitz 29, E 3
Rothsürben 29, D 7
Rothwasser 29, C 3
Rotkirch 12 ⓕ
Rotondo, Monte -, Bg. 41, E 8
Rotondo, Pizzo - (P. Rot.), Bg. 33, C 6
Rott, Fl. 30, D 7/8
Rott. = Rottenmann 35, F 3
Rottenburg, O. (Bayern) 30, D 7
Rottenburg (Württemberg) 31, E 5
Rottenmann 32, B 10
Rotterdam 25, D 3
Rotthausen 27 ⓑ
Rotti, I. 49 ⓑ, G 6
Rottleberode 28, B 5
Rottum, I. 25, B 5
Rottweil 31, E 5
Rotuma, I. 62, I 5
Roubaix 24, D 2
Rouen 41, B 4
Rougemont, O. 33, B 2
Roussel. = Rousselaere 25, E 2
Rousses, Grandes -, Bg. 32, D 2
Roussillon, Prov. 41, E 5
Roux 27, D 3
Rov. = Rovigno 35, G 2
Rova, Fl. 32, F 3
Rovaniemi 43, B 11
Rovato 33, E 9/10
Roveredo 32, D 7
Rove-Tunnel 32, F 1
Rovigno 38, B 5
Rovigo 32, D 7
Rovuma, Fl. 50, G 8/9
Rowno 35, D 9
Roxo, Kap - 56, G 7
Royal, Isle -, I. 57, A 4
Royal, Port -, K. 57, D 5
Royal-Kanal 42 ⓖ, D 3
Roye 25, F 1
Rożdalowitz 29, E 3
R. Sch. = Reschen-Scheideck, P. 32, C 6
R. Scheid. = Reschen-Scheideck, P. 38, A 4
Rschew 44, D 6
Ruaha, Fl. 51, E 9/10
Ruanda, Ldsch. 51, D 8/9
Ruapehu, Bg. 53, D 8
Ruba-el-Kali, Wüste 47, F 5/6
Rübendorf, Ober- 12 ⓕ
Rubi, Fl. 51, C 8/7
Rücken-Berg 29, B
Rucphen 27, A 4
Rüd. = Rüdesheim 25, E/F 6/7
Rud. = Rudolstadt 24, D 6
Ruda 29 ⓐ
Rüdersdorf 26, D 1
Rüdesheim 31, B 3
Rudnik, Geb. 37, A/B 5
Rudolf-See 51, C 10
Rudolfsgnade 12 ⓔ
Rudolfswerth 32, D 11
Rudolstadt 28, D 6
Rufidschi, Fl. 51, E 10
Rufino 59, C 3
Rufisque 51 ⓐ, d 1
Rugby 42 ⓔ, b 3
Rügen, I. 26, B 1
Rügenwalde 26, B 4
Ruhla 28, D 4
Ruhland, O. 28, C 11
Ruhleben 24 ⓖ
Ruhme, Fl. 25, D 8/9
Ruhner Berge 25, B 10
Ruhnow 26, C 3
Ruhr, Fl. 27, B 12/8
Ruhrort 27 ⓑ
Ruhuhu, Fl. 51, F 10
Ruinette, Bg. 33, E 4
Rujen 43, G 11
Rukwa-See 51, E 9
Rülzheim 27, F 11
Rum, I. 42 ⓐ, B 3
Ruma, O. 34, F 4
Rumänien, Kgr. 35, F 7/10
Rumburg, O. 29, D 2
Rumelien, Ldsch. (Griechenland) 37, D 5/6
Rumelien, Ost-, Ldsch. 44, G 4/5
Rümelingen 27, F 7
Rum. Hiss. = Rumili-Hissar 37 ⓐ
Rumilly 33, E 1
Rum. Kawaghy = Rumili Kawaghy 37 ⓐ
Rummah, Wadi-, Fl. 47, D/C 4/5
Rummels-Berg 29, D 7
Rummelsburg, O. 26, B 4
Rundewiese, O. 12 ⓑ
Runga, Dar-, Ldsch. 51, A 7
Rungwe-Vulkan 51, E 9
Runö, I. 43, G 10
Rupel, Fl. 27, B 3
Rupert, Prinz- 60, H 3
Rupert-Haus 56, A 11
Rupert River, Fl. 56, A 12/11
Ruppin, Alt- 25, C 11
Ruppin, Neu- 25, C 11
Ruppin. K. = Ruppiner Kanal 25, C 12
Rur, Fl. 27, C/B 7
Rusiec 29, C 10
Ruß, Fl. 35, B 6
Russell 53, D 8
Rüsselsheim 31, B 4
Russischer Altai, Geb. 48, B/A 6/8
Russisches Reich 45, D/C 5/18
Rust 30, E 11
Rüstringen 25, B 7
Rustschuk 37, B 7/8
Ruszpolyána 34, D 9
Ruszt 34, D 1
Rüthen 29, B 11
Ruthenen, V. 19 ⓓ
Rutherford 57 ⓐ
Rüttenscheid 27 ⓑ
Ruttka 29, G 10
Rutzau 12 ⓓ
Ruvo 38, D 7
Ruwenzori, Bg. 51, C 8
R. W. = Rheinwaldhorn, Bg. 32, C 5
Rybatschi, Halb-I. 43 ⓔ
Rybinsk 44, D 7
Rybnik 26, F 6
Ryde 41, A 3
Rye Aa, Fl. 42 ⓓ, A 4/3
Rytterknegten, Bg. 26, A 2
Rzeschów 34, A 7
Rzeszów 35, D 6

S

S. = Septimer, P. 32, C 5
S. = Sigmaringen 20, E 5
S. = Sydney 56, B 14
Sa 48, C 8
Saabor 29, B 4
Saadani 51, E 10
Saade 47, F 4
Saalach, Fl. 32, B 8
Saal-Burg (b. Homburg) 27, D 12
Saalburg, O. (Thüringen) 28, D 7
Saale, Fl. (z. Elbe) 28, B/C 6/7
Saale, Fränkische -, Fl. (z. Main) 28, E 3/4/5
Saales 31, E 2
Saalfeld, O. (Ostpreußen) 26, C 7
Saalfeld (Thüringen) 28, D 6
Saalfelden 30, E 7
Saane, Fl. 33, D/C 4
Saanen 33, D 4
Saar, Fl. 30, C/D 1/2
Saar, O. (Mähren) 29, E 4
Saar, Weiße -, Fl. 31, D 2
Saaralben 31, C/D 2
Saarbrücken 31, C 1/2
Saar-Buckenheim 31, D 2
Saarburg (Lothringen), O. 31, D 2
Saarburg (Rheinland) 27, E 8
Saargebiet, Verw.-Bez. 27, F 8/9
Saargemünd 31, C 2
Saarijärvi, O. 43, D 11
Saariselkä, Geb. 43, A 12/13
Saar-Kohlen-Kanal 31, D/C 1/2
Saarlouis 27, F 8
Saarn 27 ⓑ
Saas 33, D 5
Saaz 28, E 11
Sab, Großer -, Fl. 47, B 4
Sab, Kleiner -, Fl. 47, B 4
Saba, I. 56, H 14
Sabac, O. 34, G 4
Sabac, Verw.-Bez. 34, G 4
Sabadell 39, B 8
Sábana, La - 59, B 4
Sabang 45, I 11
Sabanilla 58, A 2
Sabara 47, D 6
Sabbia, Val-, O. 33, E 10
Sabbioncello, Halb-I. 37, B 3
Sabi, Fl. 51, H 9
Sabine 57, E 3
Sabine, Mount -, Bg. 5 ⓔ
Sabine Lake, See 57, E 3
Sabiner Berge, Geb. 38, C/D 5
Sabine River, Fl. 57, D/E 3
Sable, Kap - (Florida) 57, E 5
Sable, Kap - (Neuschottland) 57, B 8
Sable-Insel 56, C 14/15
Sables, Les - 41, C 3
Sabor, Dschebel-, Bg. 47, G 4 u. ⓐ
Sabrina-Land 5 ⓔ
Säby 42 ⓓ, A 4
Sacca Fisola, I. 38 ⓐ
Saccarello, Monte - (M. Sacc.), Bg. 32, E 3
Sacca Sessola, I. 38 ⓐ
Sacco, Fl. 38, D 5
Sachalin, I. 45, D/E 16
Sachsa 28, B 5
Sachsen, Freist. 28, C/E 8/11
Sachsen, Prov. 25, C/D 9/11
Sachsenburg, O. (Kärnten) 30, F 8
Sachsenburg, Ru. (Prov. Sachsen) 28, C 6
Sächsisch-Bachnen 12 ⓕ
Sächsisch-Banyicza 12 ⓕ
Sächsisches Bergland 20, D 7
Sächsische Schweiz, Ldsch. 28, D 12
Sächsisch-Fenes 12 ⓕ
Sächsisch-Lona 12 ⓕ
Sächsisch-Neudorf 12 ⓕ
Sächsisch-Regen 34, E 9
Sacile 30, G 7
Säckingen 31, F 3
Sack-Wald 28, B 3
Sacramento, Fl. 56, C/D 2
Sacramento, O. 56, D 2
Sacramento River, Fl. 54 ⓒ
Saddle River, Fl. 57 ⓐ
Sadija 48, F 9
Sado, Fl. 39, C 3/2
Sado, I. 49 ⓐ, B 4
Sadowa 29, E 4
Sadska 29, E 2
Særód 47, B 4
Saffron-Walden 42 ⓔ, b 5
Safi 39 ⓓ, B 2
Sagami-Bai 49 ⓐ, B/C 4
Sagan 29, B 3
Sagar 48, G 5
Saginaw 57, B 5
Saginaw-Bai 57, B 5
Sagor 30, F 9/10
Sagorodje, Ldsch. 35, C 8
Sagra, La -, Geb. 39, C/D 5
Sagres 39, D 2
Sagua 56, G 10
Saguenay, Fl. 56, B 12/13
Saguiet-el-Hamra, Fl. 51 ⓐ, a 3/2
Sagunt 39, C 6
Sagys, Fl. 44, F 10/11
Sahara, Wüste 50, C 3/7
Sahara-Atlas, Geb. 39 ⓓ, B 3/4
Saharunpur 48, F 5
Sahel, Ldsch. (Tunesien) 39 ⓓ, A 5/6
Sahel, Ldsch. (Westafrika) 51 ⓐ, c 2/3
Sahend, Bg. 47, B 5
Sahr-esch-Scherki, See 39 ⓓ, A 4
Sahr-es-Rarbi, See 39 ⓓ, B 4
Sahul-Schelf 53, B/A 4
Said, Port - 47, C 2
Saida 28, D 10
Saifnitz 32, C 9
Saignelegier 33, B 3
Saigon 49 ⓑ, C 3
Saima-Kanal 43, E 13
Saima-See 43, E 12/13
Saint-Afrique 41, E 5
Saint Albans 42 ⓔ, e 4
Saint-Amand (Dep. Cher) 41, C 5
Saint-Amand (Dep. Nord) 25, E 2
Saint-Amarin 33, A 4
Saint-André, Kap - 51, G 11
Saint-Andrés, I. 56, I 10
Saint Andrews 42 ⓐ, B 5
Saint-Anthony-Fälle 57, A 3
Saint-Augustin-Bai 51, H 11
Saint-Augustine 57, E 5
Saint-Bernard, Val-du-, Tal 33, E 4
Saint-Blas, Kap - 57, E 4
Saint-Brides-Bucht 42 ⓐ, E 4
Saint-Brieuc 41, B 2
Saint-Chamond 32, D 1
Saint Christopher, I. 56, H 14
Saint-Clair-See 57, B 5
Saint-Claude 41, C 6
Saint-Cloud 57, A 3
Saint-Croix, I. 56, H 14
Saint Davids Head, K. 42 ⓐ, E 4
Saint-Denis 41, B 5
Saint-Denis, Château - 33, C 3
Saint-Dié 41, B 7
Saint-Dizier 41, B 6
Sainte-Marie, I. 50, G 10
Sainte-Marie, Kap - 50, H 9
Sainte-Marie, Sault-, O. 56, B 10
Saintes 41, D 3
Saint-Étienne 41, D 6
Saint-Florent 41, E 8
Saint-Florent, Golf von - 38, C 3
Saint-Flour 41, D 5
Saint-Genix 32, D 1
Saint-Georges 27, C 5
Saint-Germain 41, B 5
Saint-Gilles 27, B 3
Saint-Girones 41, E 4
Saint-Helena, I. 50, G 4
Saint-Helena-Bai 50, I 6
Saint Helens 42 ⓔ, a 2
Saint-Hélier 41, B 2
Saint-Hippolyte-sur-le-Doubs 33, B 3
Saint-Imier 33, B 3
Saint Ives 42 ⓐ, E 4
Saint-Jacques, Kap - 48, I 11
Saint-Jean 39, A 6
Saint-Jean-de-Luz 41, E 3
Saint-Jean-de-Maurienne 32, D 2
Saint John (Neubraunschweig) 57, A 8
Saint John, Port - 51, K 8
Saint John River, Fl. 57, A 8
Saint Johns, Fl. 56, E/F 10
Saint Johns, O. (Kanada) 57, A 7
Saint Johns (Neufundland) 54, E 15
Saint-John-See 57, A 7
Saint Joseph (U. S. A., Mich.) 57, B 4
Saint Joseph (Mo.) 57, C 3
Saint-Julien 33, D 2
Saint-Junien 41, D 4
Saint Kilda, I. 42 ⓐ, B 2
Saint-Laurent (Frankr.) 33, C 1
Saint-Laurent (Frz.-Guayana) 58, B 7
Saint Lawrence 53, C 5
Saint-Lô 41, B 3
Saint Louis (U. S. A., Mo.) 57, C 3
Saint-Louis (Westafrika) 51 ⓔ, c 1
Saint Louis, East - 57, C 3
Saint-Loup 33, A 2
Saint-Lucia-Bai 51, I 9
Saint-Lucia-See 51, I 9
Saint-Malo 41, B 2/3
Saint-Marcelin 41, D 6
Saint Marie River, Fl. 57, A 4/5
Saint Martin, I. 56, H 14
Saint Mary River, Fl. 56, B 9/10
Saint-Mathieu, Pointe-de -, K. 41, B 1
Saint-Mauriee 33, D 3/4
Saint-Maurice, Bourg- 33, E 3
Saint-Menehould 25, F 3
Saint Michaels 60, F 6
Saint - Michel - de - Maurienne 33, F 2
Saint-Nazaire 41, C 2
Saint-Nikolas 27, B 3
Saint-Omer 41, A 5
Saintonge, Ldsch. 41, D 3
Saint Paul, Fl. 51 ⓔ, e 3/2
Saint Paul, O. (U. S. A., Minn.) 57, A 3
Saint Peter (Minn.) 57, B 3
Saint-Peter-See 57, A 7
Saint-Pierre, I. 56, B 15
Saint-Pierre, O. 41, B 2
Saint-Quentin 41, B 5
Saint-Remy 33, E 4
Saint-Servan 41, B 3
Saint-Sever 41, E 3
Saint-Taillefer (Tail.), Bg. 32, D 1
Saint Thomas, I. 56, H 14
Saint Thomas, O. 57, B 5
Saint-Trond 27, C 5
Saint-Truijen 25, E 4

GOTTFRIED WILHELM LEIBNIZ BIBLIOTHEK
NIEDERSÄCHSISCHE LANDESBIBLIOTHEK
Signatur: Bibliothek des Ernestinum Celle, K 1, [307] - 29
PUBLIC DOMAIN

Saint-Valéry 42 ⓔ, E 7
Saint-Valery-en-Caux 41, B 4
Saint-Valery-sur-Somme, O. 41, A 4
Saint-Vincent, I. (Kapverde-In.) 50, D 2
Saint-Vincent, I. (Kleine Antillen) 56, I 14
Saint-Vincent, Kap - 61, D 8
Saint-Vincent-Golf 53, D 4
Saint-Yrieix 41, D 4
Sairam-See 48, C 6
Saird 44, H 8
Sair-ussu, O. 48, C 11
Saisan-nor, See 48, B 6
Saitschar 37, B 6
Sajal-tschu, Fl. 48, F 9
Sajama, Bg. 58, G 4
Sajanisches Gebirge 60, H 16
Sajó, Fl. (z. Szamos) 34, D 9
Sajó, Fl. (z. Theiß) 34, C/D 5/6
Sakai 49 ⓔ, C 4
Sakaria, Fl. 47, B/A 2
Sakata 49 ⓔ, B 4
Sakrau 26 ⓔ
Sákynthos, I. 37, E 5
Sal. = Saloniki 14, G 11
Sala 43, F 7
Salach, Fl. 30, E 7
Sala Consilina 38, D 6
Salada, Pampa -, Sumpf 58, H 4
Saladillo 59, D 4
Saladillo, Rio -, Fl. (z. Lake Mar Chiquita) 59, C/B 3
Saladillo, Rio -, Fl. (z. Rio Paraná) 59, C 3
Salado, Rio -, Fl. (z. Atl. Ozean) 59, C/D 2
Salado, Rio -, Fl. (z. Rio Paraguay) 59, A/B 3/4
Salado, Rio -, Fl. (z. Rio Paraná) 59, B/C 3/4
Salaga 51, B 2
Salah, In- 50, C 5
Sälaj, Verw.-Bez. 34, D 7/8
Salám, Dar-es- 61, H 12
Salamanca 39, B 4
Salamaua 53, A 5
Salamis, I. 37 ⓒ, c 2
Salang, I. 48, K 9
Salangor 49 ⓑ, E 2
Salatan, Kap - 49 ⓕ, F 4
Sala y Gomez, I. 62, K 9
Salde 51 ⓔ, c 2
Salé 39 ⓓ, B 2
Salem (Deutsch-Südwestafrika) 51, H 6
Salem (U. S. A., Or.) 56, C 2
Salem (Vorderindien) 48, I 5
Salembauw, Groß-, I. 49 ⓒ
Salerno 38, D 6
Salerno, Golf von - 38, D 6
Salève, Bg. 33, D 2
Salgó Tarján 34, C 4
Salina, I. (Liparische In.) 38, E 6
Salina, O. (U. S. A., Kan.) 57, C 2
Salina Cruz 56, H 7
Salinas, Wüste 58, K/I 4/5
Salinas-Bai 54 ⓔ, d 4/5
Salinen-Kanal 31, D 1
Salins 41, C 6
Salins, Château- 32, A 2
Salis, Fl. u. O. 43, G 11
Salisbury (England) 42 ⓔ, E 6
Salisbury (Südafrika) 51, G 9
Salisbury (U. S. A., N. C.) 57, C 5
Salisbury-Ebene 42 ⓔ, E 5/6
Salisbury-Insel 60, F 33
Saljany 44, H 9
Sall. = Sallanches 32, D 2
Sallanches 33, E 3
Salland, Ldsch. 25, C 5
Salling, Halb-I. 42 ⓓ, B 2
Salmon, Fl. 56, C/B 4/3
Salmon-Berge 56, C 3/4
Salo (Finnland) 43, E 10
Salò (Italien) 33, E 11
Salomo-Inseln 53, A/B 6/7
Salon 32, F 1
Salona 37 ⓒ, b 1
Saloniki 37, C 6
Saloniki, Golf von - 37, C/D 6
Salpausselkä, Geb. 43, E 10/12
Salso, Fl. 38, F 6/5
Salta, O. 59, A 2
Salta, Prov. 59, B 2/3
Saltholm, I. 42 ⓓ, C 6
Saltillo 56, F 6
Salt Lake City 56, C 4
Salto (Prov. Buenos Aires) 59, C 3
Salto (St. Uruguay) 59, C 4
Salton-See 56, E 3
Salt River, Fl. 56, E 4
Saltsjön, MB. 43 ⓒ
Saluafata 53 ⓑ
Saluen, Fl. 48, E/H 9
Saluzzo 32, E 3
Salvador, St. 54 ⓔ, c 3
Salvador, San -, O. 54 ⓔ, c 3
Salvador, São - (Angola) 50, F 6
Salvador, São - (Bahia) 58, F 10
Salvador, São - (Kongo) 51, E 5
Salvages-Inseln 51 ⓔ, a 1/2
Salve, Hohe - (H. S.), Bg. 32, B 8
Salvore, Punta di -, K. 32, D 9
Salza, Fl. 30, E 9/10
Salzach, Fl. 30, E/D 7/8
Salzbach, Fl. 12 ⓕ
Salzbrunn, Bad - 29, D 5
Salzburg, Ld. 30, E 7/8
Salzburg, O. (i. Ld. Salzburg) 30, E 8
Salzburg (Siebenbürgen) 12 ⓕ
Salzburger Alpen 32, B 8/9
Salzdorf 12 ⓕ
Salzelmen, Bad - 28, A 7
Salz-Gebirge 48, E 4
Salzgitter 28, A 4
Salzkammergut, Ldsch. 32, B 9
Salzkotten 27, A 12
Salzschlirf, Bad - 28, D 3
Salz-See (Westaustralien) 53, C 2
Salz-See, Großer - (U. S. A., U.) 56, C 4
Salz-Seen, Trockene - 53, C 3
Salzseestadt 62, C 9
Salz-Steppe, Große - 45, F 7
Salzuflen, Bad - 28, A 1
Salzungen, Bad - 28, D 4
Salzwedel 25, C 10
Salz-Wüste, Große - 14, I 17
Sam. = Samarowsk 14, C 20
Sama, Dschebel-, Bg. 47 ⓐ
Samac 35, G 5
Samac, Bosnisch- 34, F 3
Samaden 33, C 9
Samakow 37, B 6
Samaná 56, H 13
Samanly-Dagh, Geb. 37, C 9
Samar, I. 49 ⓑ, C 6/7
Samara, Fl. 44, E 10
Samara, O. 44, E 10
Samarkand 48, D 3
Samarinda 49 ⓔ, F 5
Samarowsk 44, C 13
Samarra 47, C 4
Samawa 47, C 5
Samba 51, G 10
Sambalpur 48, G 6
Sambar, Kap - 49 ⓑ, F 4
Sambesi, Fl. 51, F/G 7/10
Sambor (Kambodja) 48, I 11
Sambor (Polen) 34, B 8
Sambre, Fl. 25, E 2/3
Samburu, Ldsch. 51, C 10
Samhan, Dschebel-, Bg. 47, F 6
Samir 47, D 8
Samland, Ldsch. 26, B 8/9
Samnaun, Fl. 33, C 10
Samnaun-Gruppe, Geb. 33, C/B 10/11
Samoa-Inseln 53 ⓕ u. 62, I b
Samöens 33, D 3
Samogitien, Ldsch. 26, A 10/12
Samojeden, V. 19 ⓐ
Samojeden-Halbinsel 60, D/E 19/18
Sámos, I. 37, E 8
Samosch, Fl. 12 ⓕ
Samosch, Große -, Fl. 12 ⓕ
Samosch, Kleine -, Fl. 12 ⓕ
Samothráke, I. 37, C 7
Sampang 49 ⓒ
Samphire-Sumpf 53, C 3
Sampit 49 ⓑ, F 4
Samsö, I. 42 ⓓ, C 4
Samsö-Belt, Meerenge 42 ⓓ, C 4
Samsum 47, A 3
Samsun 44, G 7
Samter 26, D 4
Samuel, Sir - 53, C 3
San, Fl. 35, E/D 7/6
Sana, Fl. 37, A 3
Sana, O. 47, F 4
Sanaga, Fl. 50 ⓖ
San Ambrosio, I. 58, I 2
San Andreas, I. 54 ⓐ, c 7
San Angelo (Lombardei) 33, F 8
San Angelo (U. S. A., Tex.) 56, E 6
San Antioco, I. 38, E 3
San Antonio (Argentin., Patag.) 58, M 4/5
San Antonio (Chile) 59, C 1
San Antonio (Prov. Los Andes i. Argentinien) 59, A 2
San Antonio (U. S. A., Tex.) 56, F 7
San Antonio, Kap - (Prov. Buenos Aires) 58, L 6
San Antonio, Kap - (Cuba) 56, G 10
San Augustin 59, D 4
San Benito 56, I 8
San-Bernardino-Kette, Geb. 56, E 3
San Blas 56, G 5
San Blas, Golf von - 56, K 11
San Borja 59, B 4
San Camilo 59, A 3
San Carlos (Panama) 54 ⓓ, e 8
San Carlos (Venezuela, b. Mérida) 58, B 3
San Carlos (Venezuela, b. Valencia) 58, B 4
San Christóbal (Argentin.) 59 ⓐ, C 3
San Cristóbal (Mexiko) 56, H 8
San Christoval = Bauro, I. 53, B 7
San Colombano 33, F 8
Sanct-Bečej 35, G 6
Sanct-Vincent, I. 50, D 2
Sancy, Puy-de-, Bg. 41, D 5
Sanda, I. 42 ⓓ, A 5
Sandakan 49 ⓑ, D 5
Sandberg, O. 29, B 7
Sandec, Alt- u. Neu- 34, B 5
Sandefjord, O. 43, F 4
Sandelholz-Insel 53, A/B 2/3
Sanderbans, Sumpfwälder 48, G 7/8
Sandersleben 28, B 7
San Diego 56, E 3
Sandomierz 26, F 9
San Domingo, Rep. 62, F 11
Sandonnino, Borgo - 32, E 6
Sand-See 56, A 8
Sandstone, O. 53, C 2
Sandusky 57, B 5
Sandwich-Hafen 51, H 5
Sandwich-Insel (Neue Hebriden) 53, B 7
Sandwich-Inseln 54, G/H 4/5 u. 53 ⓐ
Sand-Wüste, Große - 53, C 3
Sandy-Insel, Große - 53, C 6
Sandy-Kap 53, C 6
San Elmo, Ft. 38 ⓒ
San Erasmo, I. 38 ⓐ
San Estanislao 59, A 4
Sanetsch, P. 33, D 4
San Eugenio, Kap - 56, F 3
San Felipe 59, C 1
San Felix, I. 58, I 1
San Fernando (Chile) 59, C 1
San Fernando (Spanien, b. Cadiz) 39, D 3
San Fernando (Venezuela) 58, C 4
San Francisco, O. (Argentin., b. Santa Fé) 59, C 3
San Francisco (U. S. A., Cal.) 54, F 8 u. ⓒ
San Francisco (Franc.), Kap - 58, C 1
San Francisco, Vulkan 56, D 4
San Francisco, Rio -, Fl. 61, H 4/5
San Francisco, South - 54 ⓒ
San-Francisco-Bai 54 ⓒ
San Fructoso 59, C 4
Sang. = Sangerhausen 25, D 10
Sanga, Fl. 51, C/D 6
Sangay, Bg. 58, D 2
San Georg-Bai 58 ⓐ
Sangerhausen 28, C 6
Sangi, I. 49 ⓑ, E 7
San Giovanni 38 ⓒ
San Giovanni di Medua 37, C 4
Sangonera, Fl. 39, D 6
Sangpo, Fl. 45, G 10
Sangre-de-Cristo-Kette, Geb. 56, D 5
San Gregorio 54 ⓒ
Sangro, Fl. 38, D 5/6
San-hsing 48, B 15
San Javier (Argentinien, b. Santa Fé) 59, C 3
San Javier (Paraguay) 59, B 4
San Joaquin, Fl. 56, D 2
San José, Bg. 59, C 2
San José, Halb-I. 58, M 5
San José, O. (Argentinien, b. Rosario) 59, C 3
San José (Costa Rica) 54 ⓔ, e 5
San José (Guatemala) 54 ⓔ, e 2
San José (Niederkalifornien) 56, G 5
San José (Panama) 54 ⓓ
San José (Uruguay) 59, C 4
San José (U. S. A., Cal., b. San Francisco) 56, D 2
San José del Bosquéron, O. 59, B 3
San Juan, Fl. (z. Colorado) 56, D 5/4
San Juan, Fl. (z. Karib. Meer) 56, I 10
San Juan, O. (Argentin.) 59, C 2
San Juan (Panama) 54 ⓓ
San Juan (Paraguay) 59, B 4
San Juan (Porto Rico) 56, H 13
San Juan, Prov. 59, C 2
San Juan, Rio -, Fl. (z. Gr. Ozean) 58, C 2
San Juan del Norte 54 ⓔ, d 6
San Juan del Sur 54 ⓔ, d 5
San-Juan-Gebirge 56, D 5
San Julian 58 ⓓ
San Justo 59, C 3
Sankt-Aegidi 30, E 10
Sankt-Andrä, I. 34, D 4
Sankt-Andrä, O. (Kärnten) 30, F 9
Sankt-Andrä (Ungarn, b. Budapest) 34, D 4
Sankt-Anton (Vorarlberg) 33, B 10
Sankt-Avold 27, F 8
Sankt-Bartholomäi 12 ⓓ
Sankt-Bernhard, Großer -, P. 33, E 4
Sankt-Bernhard, Klein. -, P. 33, E 3
Sankt-Bernhardin (Berndn), P. 30, F 4
Sankt-Blasien 31, F 4
Sankt-Canzian 32, D 9
Sankt-Gabriel-Bai 60, F 8/7
Sankt-Gallen, Kt. 33, B/C 8
Sankt-Gallen, O. 33, B 8
Sankt-Georg, Fl. 35, G 10
Sankt-Georg, O. 37, A 9
Sankt-Georgs-Arm, Fl. 37, A 9
Sankt-Georgs-Berg 29, E 1
Sankt-Georgs-Kanal 42 ⓔ, E/D 3/4
Sankt-Goar 27, D 10
Sankt-Goarshausen 27, D 10
Sankt-Gotthard, O. (a. Raab) 34, E 1
Sankt-Gotthard, P. 33, C 7
Sankt-Helena, I. 61, I 8
Sankt-Helena-Bai 61, L 10
Sankt-Ingbert 31, C 2
Sankt-Johann (S. Joh.) (Salzburg) 30, E 8
Sankt-Johann, Neu- 33, B 8
Sankt-Johannis 12 ⓓ
Sankt-Leonhard (b. Bruneck) 30, F 6
Sankt-Leonhard (b. Meran) 30, F 6
Sankt-Lorenz, Fl. 56, B 13
Sankt-Lorenz-Bai 60 ⓐ
Sankt-Lorenz-Golf 56, B 14
Sankt-Lorenz-Insel 54, C 3/4
Sankt-Lorenz-Strom 57, B/A 6/8
Sankt-Ludwig (b. Basel) 31, F 3
Sankt-Margarethen 33, B 9
Sankt-Marien, Klein- 12 ⓓ
Sankt-Martin, O. (Rumänien) 12 ⓔ
Sankt-Martin (Tschechoslowakei) 34, B 3
Sankt-Martin (Ungarn) 34, D 2
Sankt-Martin, Verw.-Bez. 34, B 3/4
Sankt-Mathias, I. 49 ⓑ, F 11
Sankt-Matthäus-Insel 60, F 7
Sankt-Michael (Salzburg) 32, B 9
Sankt-Michael (Steiermark) 30, E 9
Sankt-Michel (Finnland) 43, E 12
Sankt-Moritz 33, D 9
Sankt-Moritzdorf (Siebenbürgen) 12 ⓕ
Sankt-Nicolaus 33, D 5
Sankt-Nikolas 25, D 3
Sant-Paul, I. (Atlant. Ozean) 50, E 2
Sankt-Pauli, Stadtteil v. Hamburg 25 ⓓ
Sankt-Peter, Kirche 38 ⓕ
Sankt-Peter, O. (Baden) 31, E 4
Sankt-Peter (Schlesw.-Holst.) 42 ⓓ, D 2
Sankt-Petersburg (Rußland) 43, E/F 14
Sankt-Petersburg (U.S.A., Florida) 57, E 5
Sankt-Pintak 12 ⓕ
Sankt-Pölten 30, D 10
Sankt-Sebastian (auf Gomera, Kanarien) 50 ⓕ
Sankt-Thomas, I. (U. S. A.) 56, H 14
Sankt-Truijen 27, C 5
Sankt-Veit (Kärnten) 30, F 9
Sankt-Vincent, Kap - 39, D 2
Sankt-Vith 27, D 7
Sankt-Wendel 27, F 9
Sankuru, Fl. 51, D 7
San Lazaro, Kap - 56, G 4
San Leandro 54 ⓒ
San Lorenzo (Argent., b. Rosario) 59, C 3
San Lorenzo (Honduras) 54 ⓔ, e 4
San Lorenzo (b. Oakland) 54 ⓒ
San Lorenzo, Cerro de -, Bg. 41, E 2
Sanlúcar 39, D 3
San Lucas, Kap - 56, G 4
San Luis, O. 59, C 2
San Luis, Prov. 59, C 2
San Luis Obispo 56, D 2
San-Luis-Park 56, D 5
San Luis Potosí 56, G 6
San Marco, Passo di -, P. 33, D 9
San Marcos (Texas) 57, E 2
San Marino, O. u. St. 38, C 5
San Martin (Argentin.) 59, B 4
San Martin (Kolumbien) 58, C 3
San Mateo 54 ⓒ
San-Matias-Bai 58, M 5
San Michele, I. 38 ⓔ
San Miguel, I. 61, D 6
San Miguel, O. (Bras.) 58, G 9
San Miguel, O. (Salvador) 54 ⓔ, e 3
San-Miguel-Golf 58, B 2
San-mun-Bai 48, F 14
Sann, Fl. 30, F 9/10
San Nicolas 59, C 3
Sanok 34, B 7
San-Pablo-Bai 54 ⓒ
San Pedro (Argentinien, b. Buenos Aires) 59, C 4
San Pedro (Argentinien, i. Missiones) 59, B 5
San Pedro (Elfenbeinküste) 51 ⓐ, f 3
San Pedro (Paraguay) 58, H 6
San Pedro, Point -, K. 54 ⓒ
San Pedro, Rio -, Fl. 54 ⓔ, a 2
San Pedro, Sierra de -, Geb. 39, C 3
San Pedro de Atacama 59, A 2
San Pedro Sula 54 ⓔ, b 3
San Pietro, I. 38, E 3
San Pietro, O. 38 ⓒ
Sanpo, Fl. 48, E/F 6/7
San Rafael (Argentin.) 59, C 2
San Rafael (b. S. Francisco) 54 ⓒ
San Remo 32, F 3
San Roque (Argentinien) 59, B 4
San Roque (b. Gibraltar) 39 ⓒ
San Rosa 59, C 3
San Salvador, O. 54 ⓔ, e 3
San Salvador, St. 62, F 10
Sansanding 51 ⓐ, d 3
San Sebastian 39, A 5/6
San Sebastiano 38 ⓒ
San Sepolero 38, C 5
Sanserni 50 ⓖ
San Severo 38, D 6
Sansibar, I. u. O. 51, E 10
San Stefano (b. Konstantinopel) 37, C 9
San Stefano (Sizilien) 38, E 6
Santa Ana 54 ⓔ, b 3
Santa Anastasia 38 ⓒ
Santa Anna 59, C 4
Santa Anna do Paranahyba 58, G 7
Santa Barbara, I. 58 ⓑ
Santa Barbara, O. (Kalifornien) 56, E 3
Santa Barbara (b. São Paulo) 59, A 6
Santa Barbara-Kanal 56, E 2/3
Santa Catharina, I. 59, B 6
Santa Catharina, St. 58, I 7/8
Santa Christina 12 ⓐ
Santa Clara 54 ⓒ
Santa Croce 30, F 7
Santa Crux 58 ⓓ
Santa Crux, Rio -, Fl. 58 ⓓ
Santa Cruz (Argentin.) 61, N 2
Santa Cruz (I. Flores) 50 ⓔ
Santa Cruz (I. Graciosa) 50 ⓔ
Santa Cruz (I. Palma) 50 ⓕ
Santa Cruz (Rio Grande do Sul) 12 ⓐ
Santa Cruz (Tenerife) 50 ⓕ
Santa Cruz de la Sierra 58, G 5
Santa-Cruz-Insel 53, B 7
Santa-Cruz-Inseln 53, B 7
Santa Cruz Mountains, Geb. 54 ⓒ
Santa Elena 38 ⓔ
Santa Fé, O. (Argentin.) 59, C 3
Santa Fé (U. S. A., N.M.) 56, D 5
Santa Fé, Prov. 59, B 3
Santa Ines, I. 58 ⓔ
Santa Isabel (Argentin., Prov. La Pampa) 59, D 2
Santa Isabel (Brasilien) 58, D 4
Santa Isabel (I. Fernando Po) 50 ⓖ
Santa Izabel (São Paulo) 59, A 6
Santa Lucia, I. 56, I 14
Santa Lucia, O. 59, C 4
Santa-Lucia-Bai (Madagaskar) 51, H 12
Santa-Lucia-Bai (Sulu-Ld.) 51, I 9
Santa-Lucia-See 51, I 9
Santa Maria, I. (Azoren) 50 ⓔ
Santa Maria, O. (Brasilien, Goyaz) 58, E 8
Santa Maria (Brasilien, Rio Grande do Sul) 59, B 5
Santa Maria di Leuca, Kap - 38, E 8
Santa Marta (Kolumbien) 58, A 3
Santa Martha, Sierra Nevada de -, Geb. 58, G 7
Santander 39, A 5
Santarem (Brasilien) 58, D 7
Santarem (Portugal) 39, C 2
Santa Rosa (Argentin.) 59, D 3
Santa Rosa (Honduras) 54 ⓔ, b 3
Santa Rosa (Peru) 58, F 3
Santa Rosa (Rio Grande do Sul) 58, K 6
Santa Rosa (b. San Francisco) 54 ⓒ
Santa Rosalia (Mexiko) 56, F 5
Santa Rosalia (Niederkalifornien) 56, F 4
Santa Theresa 58, I 8
Santa Victoria 59, C 5
Santee River, Fl. 57, D 6
Santen 12 ⓓ
Santhià 33, F 6
San Thomas 56, H 9
Santiago, I. 50, D 2
Santiago, O. (Bolivien) 58, G 6
Santiago (Chile) 59, C 1
Santiago (Paraguay) 59, B 4
Santiago (Rio Grande do Sul) 59, B 5
Santiago (Spanien) 39, A 2
Santiago, Prov. 59, C 1
Santiago, Rio -, Fl. (z. G. v. Honduras) 54 ⓐ, b 3/4
Santiago, Rio -, Fl. (z. Stillen Ozean) 56, G 6
Santiago de Cuba 56, G 11
Santiago del Estero, O. 59, B 3
Santiago del Estero, Prov. 59, B 3

GOTTFRIED WILHELM LEIBNIZ BIBLIOTHEK
NIEDERSÄCHSISCHE LANDESBIBLIOTHEK
Signatur: Bibliothek des Ernestinum Celle, K 1, [308] - 30
PUBLIC DOMAIN

Santi Quaranta 37, D 5
Säntis, Bg. 33, B 8
Santo, Espirito -, St. 58, H/G 9
SantoDomingo,O. 56,H13
Santo Domingo, Rep. 56, H 12/13
San Tomé 59, B 4
Santorin, I. 37, E 7
Santos 59, A 6
San Urbano 59, C 3
San Valentin, Cerro -, Bg. 58 ⓔ
San Vicente (Salvador) 54 ⓔ, c 3
San Vicente (São Paulo) 59 ⓔ, A 6
San Yuste 39, B 4
São Angelo 12 ⓗ
São Antonio 59, A 6
São-Antonio-Fälle 58, E 5
São Bento 12 ⓚ
São Borja 58, I 6
São Domingos 39, D 3
São Francisco (Rio Grande do Sul) 12 ⓗ
São Francisco (Santa Catharina) 59, B 6
São Francisco, Rio -, Fl. 58, G/E 8/10
São Gabriel 59, C 5
São João 12 ⓗ
São João del Rei 58, H 9
São João do Paraguassú 58, F 9
São-João-Inseln 58, D 9
São Joaquim da Costa 59, B 6
São Jorge 50 ⓔ
São José (Santa Catharina) 59, B 6
São José da Boavista 59, A 6
São Leopoldo 59, B 5
São Lourenço 58, K 7
São Lourenço, Rio -, Fl. 58, G 6
São Luiz 59, B 5
São Luiz do Maranhão 58, D 9
São Mamede, Serra de -, Geb. 39, C 3
São Manuel, Fl. 58, F/E 6
São-Marcos-Bai 58, D 9
São Martinho 59, B 5
São Miguel, I. 50 ⓔ
Saône, Fl. 41, C/D 6
Saône-Kanal 41, C 6
São Paulo, O. 58, H 8
São Paulo, St. 58, H 7/8
São Paulo de Loanda 51, E 5
São Pedro (Rio Grande do Sul) 12 ⓗ
São Pedro de Alcantara 58, G 8
São Roque, K. 61, H 5
São Salvador (Angola) 50, F 6
São Salvador (Bahia) 58, F 10
São Salvador (Kongo) 51, E 5
São Sebastião, I. 59, A 6
São Sebastião, O. (Rio Grande do Sul) 12 ⓗ
São Sebastião (São Paulo) 59, A 6
São Thomé, I. 51, C 4
São Vicente (Rio Grande do Sul) 59, B 5
São Vicente (São Paulo) 59, A 6
São Vicente, Kap - 39, D 2
Saporosche 44, F 7
Sapporo 49 ⓒ, A 5
Sapulpa 57, C 2
Saquenay, Fl. 57, A 7/8
Sarai-Tepé, Bg. 37 ⓑ
Sarajewo 35, H 5
Sarandi 59, C 4
Sarangani-Bai 49 ⓑ, D 6
Saransk 44, E 9
Sarapul 44, D 10
Sarata 12 ⓑ
Sarátow 44, E 9
Sarawak, Kol. u. O. 49 ⓓ, E 4
Sarayaeu 58, E 2
Sarca, Fl. 32, C/D 6
Sardes, Ru. 37, D 9
Sardinien, I. 38, D 3
Sarepta 14, F 15
Sargans 33, B 8
Sari-pul 47, B 9
Sarjek-Tjakko, Bg. 43, B 7/8
Sarkad, Deutsch- 12 ⓔ
Sarlat 41, D 4
Sarnen 33, C 6
Sarnia 57, B 5
Sarn-Tal 32, C 7
Sarntaler Alpen, Geb. 32, C 7
Sarny 35, D 9
Saros, Golf von - 37, C 8 u. ⓑ
Sáros-Patak 34, C 6
Sarpsborg 43, F 4
Sarrábús, Geb. 38, E 3
Sars Poteries 27, D 3
Sarstedt 28, A 3
Sartene 38, D 3
Sarthe, Fl. 41, B 4
Saruwaged, Bg. 53, A 5
Sarviz-Kanal 34, D/E 3
Sary-Kamysch, See 47, A 7
Sary-Su, Fl. 48, B 4/3
Sary-Turgai, Fl. 48, A/B 2
Saseho 49 ⓓ, C 2
Saseno, I. 37, C 4
Saskatoon 56, A 5
Saskatschewan, Terr. 56, A 5/6
Saskatschewan, Nord-, Fl. 56, A 4/7
Saskatschewan, Süd-, Fl. 56, A 4/5
Sassandra, Fl. 51 ⓓ, e 3
Sassandra, O. 51 ⓓ f 3
Sassari 38, D 3
Saßnitz 26, B 1
Sasso, Gran -, Bg. 38, C 5
Sassof. = Sassoferrato 32, F 8
Sastre 59, C 3
Satara 48, H 4
Sater-Land 25, B 6
Sathmar 12 ⓗ
Satledsch, Fl. 48, E/F 6/4
Sátóralja-Ujhely 34, C 6
Satpura-Gebirge 48, G 4/5
Sättersdalen, Tal 43, F 2
Sat. U. = Sátoralja-Ujhely 35, E 6
Satul-Mare, Verw.-Bez. 34, D 7/8
Sau, Fl. 38, A 6 B 7
Sau-Alpe, Bg. 32, C 10
Sauer, Fl. (z. Mosel) 27, E 6/8
Sauer, Fl. (z. Rhein) 31, C/D 3/4
Sauerland, Ldsch. 25, D 6/7
Saulgau, O. 31, E 7
Sault-Sainte-Marie 57, A 5
Saumur 41, C 3
Saura, Wadi-, Fl. 50, B/C 4
Sausalito 54 ⓒ
Savannah 57, D 5
Savannah River, Fl. 57, D 5
Save, Fl. 34, F/G 1/5
Save, O. 51, B 3
Save, Wocheiner -, Fl. 32, C 9/10
Save, Wurzner -, Fl. 32, C 9/10
Saviano 38 ⓒ
Savigliano 32, E 3
Savio, Fl. 32, F/E 8
Savona 32, E 4
Savoyen, Ld. 41, C/D 6/7
Savu-Inseln 53, B 3
Savu-See, Meeresteil 53, A 3
Sawaii, I. 53 ⓑ u. 62, I 6
Sawatch-Kette, Geb. 56, D 5
Sawelan, Bg. 47, B 5
Sawnee 57, C 2
Sawu, I. 49 ⓑ, G 6
Say 50, D 5
Saybusch 29, F 11
Sazau, Fl. 29, F 3/2
Sazawa, Fl. 20, E 8
Sbrutsch, Fl. 35, E 9
Seafel Pike, Bg. 42 ⓒ, C 5
Sealetta-Paß 33, C 9
Sealino, Bg. 33, D 9
Seapa Flow (S. F.) 42 ⓓ, A 5
Searborough, I. 49 ⓑ, B 4
Searborough, O. 42 ⓒ, C 6
Searpe, Fl. 25, E 1/2
Seesaplana, Bg. 33, B 9
Sch. = Schaffhausen 20, F 5
Sch. = Scharmbeck 25, B 7
Sch. = Schiras 14, K 17
Sch. = Schneekoppe, Bg. 26, F 3
Schabatz 37, A 4
Schächen-Tal 33, C 7
Schachty 44 ⓔ
Schadow 35, B 7
Schädrinsk 44, D 12
Schaf-Berg 30, E 8
Schaffhausen, Kt. 33, A 6/7
Schaffhausen, O. 33, A 7
Schaf-Inseln = Färöer 14, C 5
Schafstädt 28, C 7
Schahd. = Schahdschanpur 48, F 5
Schahrud, O. 47, B 6
Schaib, Dschebel-, Bg. 47, D 2
Schajoh, Fl. 48, D/E 5
Schakanau 29 ⓔ
Schakrah 47, D 5
Schalscha 29 ⓓ
Schal-See 25, B 10
Schamatz 37, A 4
Schamla 37, B 8
Schammar, Wüste 47, D 4
Schammar, Dschebel-, Bg. 47, D 4
Schamo, Wüste 48, C/B 10/13
Schan, V. 48, G 9/10
Schandau, Bad - 28, D 12
Schanghai 48, E 14
Schansi, Prov. 48, D 12
Schantabun 48, I 10
Schantar-Inseln 60, G/H 12
Schantung, Halb-I. 48, D 13/14
Schara, Fl. 35, C 8
Schara-Muren, Fl. 49 ⓓ, A 1
Scharberg, O. 12 ⓕ
Schar-Dagh, Geb. 44, G 4
Schärding 30, D 8
Schardja 47, D 7
Schar-Gebirge 37, C/B 5
Scharhörn, I. 25, B 7
Schari, Fl. 51, B/A 6
Schari-Bai 49 ⓓ, A 5
Schari-Ubangi-Gebiet 51, B 6/8
Scharki, Dschebel-el-, Geb. 47, C 3
Scharley 29, E 10 u. ⓔ
Scharmbeck (Sch.) 25, B 7
Scharnitz 30, E 6
Scharosch 12 ⓕ
Scharr, Dschebel-e'-, Bg. 47, D 3
Schasi 48, E 12
Schäßburg, O. 34, E 9
Schatt-el-Arab, Fl. 47, C 5
Schatzlar 29, D 4
Schau-hing 48, E/F 14
Schauinsland, Bg. 31, F 3
Schaulen 35, B 7
Schaumburg-Lippe, St. 28, A 2
Schau-tschou 48, G 12
Schebbin-Karahissar 47, A 3
Schebu 51, B 4
Schech-Othman 47 ⓓ
Schech-Said 47 ⓓ
Scheibbs 30, D 10
Scheideck, Reschen-, O. 33, C 11
Scheideck, Reschen-, P. (R. Scheid.) 33, A 4
Scheidegg, O. 31, F 7
Scheidegg, P. 33, C 6
Scheinfeld, O. 31, B 8
Schekka 50, D 7
Scheksna, Fl. 44, D 7
Schelag, Fl. 47, C 8
Schelde, Fl. 25, D/E 2/3
Schelde, Oster-, Fl. 27, A/B 2/3
Schelde, Wester-, Fl. 27, B 3/2
Schelif, Fl. 39 ⓓ, A 4
Schemacha 44, G 9
Schemnitz 34, C 3
Schendi 47, F 2
Schenk, Groß- 12 ⓕ
Schenkursk 44, C 8
Schensi, Prov. 48, E/D 11
Scherfede 28, B 2
Scheri, Fl. 51, D 11
Scherki, Sahr-esch-, See 39 ⓓ, A 4
Scherki, Schott-esch-, See 39 ⓓ, B 3/4
Scherrebek 42 ⓓ, C 2
Schesch, Erg-esch-, Ldsch. 51 ⓓ, b/a 3/4
Scheschanen 39 ⓓ, A 2
Schellitz 31, B 10
Schetschu, Fl. 48, E 10
Scheveningen 25, C 3
Schiavo, Monte -, Bg. 32, E 4
Schicho 48, C 6
Schidsuoka 49 ⓓ, B/C 4
Schiedam 27, A 3
Schiermonnig. = Schiermonnikoog 25, B 5
Schiewenhorst 26, B 6
Schiffbek 20 ⓔ
Schiffer-Inseln 62, I 6
Schifferstadt 31, C 4
Schigansk 60, E 13
Schigatse 48, F 7
Schijndel 27, A 5
Schikarpur 48, F 3
Schikoku, I. 49 ⓓ, C 3
Schildberg, O. (Posen) 26, E 5
Schildberg, Mährisch- 29, F 6
Schildberger Höhen 26, E 5/6
Schildhorn, Landzunge 24 ⓓ
Schilka, Fl. 48, A 13
Schiltach 31, E 4
Schiltigheim 31, D 3
Schimono 49 ⓓ, C 2
Schinas 47, E 7
Schingu 49 ⓓ, C 4
Schio 32, D 7
Schipka-Paß (Sch. P.) 37, B 7
Schiras 47, D 6
Schirati 51, D 9
Schire, Fl. 50, G 8
Schirkanjon 12 ⓕ
Schirmeck 31, E 2
Schirwa-See 51, G 10
Schischmareff-Einfahrt 60 ⓓ
Schisdra 44, E 6
Schitambo 51, F 9
Schitomir 44, E 5
Schiul, Fl. 37, A/B 6
Schivelbein 26, C 3
Schkeuditz 28, C 8
Schkodra 37, B 4
Schl. = Schladming 32, B 9
Schl. = Schlanders 30, F 5
Schl. = Schlern, Bg. 32, C 7
Schlackenwerth 28, E 9
Schladming 30, E 8
Schlaggenwald, O. 28, E 9
Schlan 30, B 9
Schlanders (Schl.) 30, F 5
Schlangen-Fluß 56, C/B 4/2
Schlangen-Insel 37, A 10
Schlatten, Groß- 12 ⓕ
Schlatten, Klein- 12 ⓕ
Schlawa 29, B 5
Schlawaer See 29, B 5
Schlawe 26, B 4
Schlei, MB. 25, A 8
Schleiden 27, C 7
Schleitheim 31, F 4
Schleiz 28, D 7
Schlern (Schl.), Bg. 32, C 7
Schlesien, Land (Tschechoslowakei) 29, E/F 7/10
Schlesien, Prov. 29, C/E 3/9
Schlesien, Nieder-, Prov. 26, E/F 3/5
Schlesien, Ober-, Prov. 26, E/F 5/6
Schlesien-Grube 29 ⓓ
Schlesische Bucht, Ldsch. 20, D 9
Schlesisch-Ostrau 29, F 9
Schleswig 25, A 8
Schleswig-Holstein, Prov. 25, A/B 8/9
Schleswig-Holsteinisches Hügelland 20, B 5/6
Schlettstadt 31, E 2
Schleusingen 28, D 5
Schlichtingsheim 29, B 5
Schliersee, O. 31, F 11
Schlitz 28, D 3
Schlochau 26, C 5
Schlock 43, G 10
Schloppe 26, C 4
Schluch-See 31, F 4
Schlüchtern 28, E 3
Schluckenau 29, C 1
Schlüsselburg, O. 44, D 6
Schlüsselfeld, O. 31, B 9
Schm. = Schmalkalden 25, E 9
Schm. = Schmiedeberg, O. (Schlesien) 26, F 3
Schmachtendorf 27 ⓑ
Schmalkalden 28, D 4
Schmallenberg, O. 29, B 11
Schmargendorf, Vorort v. Berlin 24 ⓔ
Schmidmühlen 31, C 11
Schmiedeberg, O. (Sachsen) 28, B 9
Schmiedeberg, O. (Schlesien) 29, D 4
Schmiegel 29, A 6
Schmölln 28, D 8
Schmöllnitz 34, C 5
Schmücke, Bg. (b. Heldrungen) 28, C 6
Schmutter, Fl. 31, E/D 9
Schn. = Schnee-Berg (Fichtelgeb.) 25, E 10
Schn. = Schneekoppe, Bg. 35, D 3
Schnee-Alpe, Geb. 32, B 11
Schnee-Berg (Fichtelgeb.) 28, E 7
Schnee-Berg (b. Fiume) 32, D 10
Schnee-Berg (Nieder-Österr.) 30, E 10
Schneeberg, O. (Sachsen) 28, D 9
Schnee-Berg, Großer - (Sudeten) 29, E 6
Schnee-Eifel, Geb. 27, D 7
Schneekoppe, Bg. 29, D 4
Schneidemühl 26, C 4
Schnelle Körös, Fl. 35, F 7/6
Schnepfau 31, G 7
Schnierlach 31, E 2
Schoa, Ld. 51, B/A 10
Schober-Paß 30, E 9
Schöckl, Bg. 32, B 11
Schoden 35, A 6
Schokland, I. 25, C 4
Scholapur 48, H 5
Schöllkr. = Schöllkrippen 28, E 2
Scholth 12 ⓒ
Schomberg, O. 29 ⓔ
Schömberg, O. 31, E 5
Schon, Fl. 48, G 6
Schön. = Schönbeck (b. Magdeburg) 25, C 10
Schönau (a. d. Katzbach) 29, C 4
Schönau (b. Leipzig) 24ⓑ
Schönau, Groß- (Sachsen) 29, D 2
Schönau, Teplitz- 28, D11
Schönberg, O. (i. Böhm.) 29, F 1
Schönberg (b. Lübeck) 25, B 9
Schönberg, Mährisch-, O. 29, F 6
Schönbrunn, O. (Krim) 44, F 6
Schönbrunn (Mähren) 29, F 5
Schönbrunn, Schl. (b. Wien) 32 ⓓ
Schönbuch, Ldsch. 31, D 5/6
Schönebeck (b. Essen) 27 ⓑ
Schönebeck (b. Magdeburg) 28, A 7
Schöneberg, Stadtteil v. Berlin 24 ⓓ
Schönefeld, Stadtteil v. Leipzig 24 ⓑ
Schonen, Ldsch. 43, H/G5
Schongau, O. 31, F 9
Schönhengst 29, F 6
Schöningen 28, A 5
Schönlanke 26, C 4
Schönmünzach 31, D 4
Schönwald, O. 29, E 10 u. ⓔ
Schönwetter-Bai 60, G 3
Schoonhoven 27, A 4
Schopfheim 31, F 3
Schöppenstedt 28, A 5
Schorfheide, Ldsch. 26, D 1
Schorndorf 31, D 7
Schoschong 51, H 8
Schotten, O. 28, D 2
Schotten, V. 19 ⓒ
Schottisches Hochland 14, D 5/6
Schottland, Ld. 42 ⓔ, A/C 4/5
Schottland, Neu-, Prov. 57, A/B 8/9
Schotts, Seen 50, B 5
Schotts, Hochebene der - 39 ⓓ, B/A 3/4
Schotts, Plateau der - 50, B 4/5
Schottwitz 26 ⓔ
Schouten-Inseln 49 ⓑ, F 9
Schouven, I. 27, A 2/3
Sch. P. = Schipka-Paß 37, B 7
Schraalenburg, O. 57 ⓔ
Schramberg, O. 31, E 4
Schraplau 28, C 7
Schreckens-Bai 60, E 29
Schreiberhau 29, D 4
Schrimm 26, D 5
Schrobenhausen 31, D 10
Schroda 26, D 5
Schrunz 33, B 9
Schubin 26, C 5
Schuguli-Fälle 51, E 10
Schuir 27 ⓑ
Schuja 44, D 8
Schukra 47, G 5
Schulpforta 28, C 7
Schula 33, C 10
Schumadija, Ldsch. 37, A 5
Schumagin-Inseln 60, H 5
Schumen 37, B 8
Schurgast 29, D 8
Schur-Wald 31, D 7
Schuscha 47, B 5
Schuschter 47, C 5
Schussen, Fl. 33, A 9
Schussenried, O. 31, E 7
Schütt, Große Insel - 34, C/D 2
Schütt, Kleine -, I. 34, D 2
Schüttenhofen 30, C 8
Schutter, Fl. 31, E/D 3
Schw. = Schwanebeck 25, D 10
Schw. = Schwelm 25, D 6
Schwaan 25, B 11
Schwabach, O. 31, C 10
Schwaben, Ld. 31, E 7/9
Schwaben, Rgbz. 30, D/E 5
Schwabing, Stadtteil v. München 24 ⓒ
Schwäbische Alb, Geb. 31, E/D 5/8
Schwäbische Rezat, Fl. 31, C 9/10
Schwäbisches Hügelland 31, F 6/7
Schwäbische Türkei, Ldsch. 12 ⓔ
Schwäbisch-Fränkisches Becken 20, E/D 5/6
Schwäbisch-Fränkisches Stufenland 20, E 5/6
Schwabmünchen 31, E 9
Schwaigern 31, C 6
Schwalbach, Bad - 27, D 11
Schwalm, Fl. 28, D 2
Schwandorf 30, C 7
Schwanebeck 28, B 6
Schwarza, Fl. 28, D/E 6
Schwarzach, Fl. 30, C 6/7
Schwarzau, Fl. (z. Leitha) 30, E 10/11
Schwarzau, Fl. (z. Zwittau) 30, C 11
Schwarzbach, Fl. (z. Blies) 31, C 3
Schwarzburg, O. u. Schl. 28, D 6
Schwarze Berge 51, K 7
Schwarze Elster, Fl. 28, B/C 9/12
Schwarze Körös, Fl. 34, E 7/6
Schwarze Laber, Fl. 31, C 11
Schwarzenberg, O. (Rheinland) 27 ⓑ
Schwarzenberg (Sachsen) 28, D 9
Schwarzer Drin, Fl. 37, C/B 5
Schwarzer Irtysch, Fl. 48, B 7
Schwarzer Regen, Fl. 30, C/D 7/8
Schwarzer Volta, Fl. 51, A/B 2
Schwarzes Meer 44, G 5/7
Schwarze Wüste 47, B 8
Schwarzhorn, Bg. 33, C 6
Schwarzkosteletz 29, F 2
Schwarzort 26, A 9
Schwarzwald, Geb. 31, F/D 4
Schwarzwälder Hochwald, Geb. 27, F/E 8
Schwarzwasser, Fl. (z. Weichsel) 26, C 6
Schwarzwasser, Fl. (z. Zwickauer Mulde) 28, D/E 9
Schwaz 30, E 6
Schwechat, Fl. 30, D10/11
Schweden, St. 43, F/B 5/9
Schweden, V. 19 ⓒ
Schwedisch-Südnorwegisches Flachland 14, D/B 9/11
Schwedt 26, C 2
Schweich 27, E 8
Schweidnitz 29, D 5/6
Schweinfurt 28, E 4
Schweinitz 28, B 10
Schweiz, St. 24, F 4/5 u. 33
Schweiz, Fränkische -, Geb. 28, F 6
Schweiz, Sächsische -, Ldsch. 28, D 12
Schweizer Alpenvorland 32, C/B 2/5
Schweizer Jura, Geb. 32, D/B 1/3
Schweizer Mittelland 20, F 4/5
Schwelle, Atlantische -, Meeresboden 5 ⓐ/ⓕ
Schwelle, Azoren- 61, D 6/7
Schwelle, Kerguelen- 5 ⓑ
Schwelle, Neufundland- 61, B/C 4/5
Schwelm 27, B 9
Schwendi 31, E 7
Schwenningen 31, E 5
Schwerin (Grenzmark) 26, D 3
Schwerin (Mecklenburg) 25, B 10
Schwerte 29, B 10
Schwetz (Westpreußen) 26, C 6
Schwetzingen 31, C 5
Schwetzkau 29, B 5
Schwh. = Schwarzhorn, Bg. 33, C 6
Schwiebus 26, D 3
Schwieloch-See 26, D 2
Schwientochlowitz 29 ⓔ
Schwinge, Fl. 20 ⓔ
Schwinge-Kanal 25, B 7/8
Schw. R. = Schwarzer Regen, Fl. 30, C/D 7/8
Schwyz, Kt. u. O. 33, B 7
Schyl, Fl. 37, A/B 6
Sciacca 38, F 5
Scilla 38, E 6
Scilly-Inseln 42 ⓓ, F 3
Scopa 33, E 6
Scopi, Bg. 33, C 7
Scoresby-Sund, MB. 60, D 28
Scott, Fort - 57, C 3
Scott-Insel 5 ⓔ
Scranton 57, B 6
Scrivia, Fl. 32, E 4
Scutari 61, C 10
Sea Islands, In. 57, D 5
Seattle 56, B 2
Sea View, Mount -, Bg. 53, D 6

GOTTFRIED WILHELM LEIBNIZ BIBLIOTHEK
NIEDERSÄCHSISCHE LANDESBIBLIOTHEK
Signatur: Bibliothek des Ernestinum Celle, K 1, [309] - 31
PUBLIC DOMAIN

Sebastian, San- (Span.) 39, A 5/6
Sebastian, Sankt - (Kanarien) 50 (f)
Sebastiano, San - 38 (c)
Sebastião, São -, I. 59, A 6
Sebastião, São-, O. (Rio Grande do Sul) 12 (h)
Sebastião, São - (São Paulo) 59, A 6
Sebcha-Bardawil, See 50 (g)
Sebenico-Šibenik 37, B 2
Sebkha-Oran, See 39 (d), A 3
Sebnitz 28, D 12
Sebsewar 47, B 7
Sebu, Wadi-, Fl. 39 (d) B 3/2
Secchia, Fl. 32, E 6
Seckau 30, E 9
Seckenheim 31, C 5
Seclin 25, E 2
Seco, Rio -, Fl. 58 (d)
Secondigliano 38, (c)
Sed, Fl. 34, D 2/3
Sedalia 57, C 3
Sedan 41, B 6
Seddil-Bahr 37 (b)
Sedhiu 51 (a), d 1
Seealpen, Geb. 54, D 7/8
See-Berg 28, D 5
Seefelder Paß (Seef. Paß) 30, E 6
Seehausen (Altmark) 25, C 10
Seehausen (b. Magdeburg) 28, A 6
Seeheim (Deutsch-Südwestafrika) 51, I 6
Seeheim (Hessen) 27, E 12
Seeland, I. 42 (d), C 5/6
Seeland, Ldsch. 33, C/B 4
Seeland, Prov. 27, B/A 1/3
Seelbach, O. 31, E 3
Seesen 28, B 4
Seesker Berg 26, B 10
Seesvenna, Bg. 33, C 10
Seetal-Alpen, Geb. 32, B/C 10
Seez, Fl. 33, C/B 8
Sefid-Koh, Geb. 48, E 3/4
Sefid-Kuh, Bg. 47, C 8
Sefid-Rud, K. 47, B 5/6
Segeberg, O. 25, B 9
Seggueur, Wadi- Fl. 39 (d), B 4
Sego-See 44, C 6
Segóvia (Spanien) 39, B 4
Segovia, Rio -, Fl. (Nicaragua) 54 (a), c/b 5/6
Segre, Fl. (z. Ebro) 39, A/B 8/7
Segré, O. (Frankreich, Dep. Maine-et-Loire) 41, C 3
Segu 50, D 4
Seguam, I. 60, H 7
Segura, Fl. 39, C 5/6
Seguro, Porto - 61, I 5
Segu Sikoro 51 (a), d 3
Seidenberg, O. 29, C 3
Seifhennersdorf 29, D 2
Seille, Fl. 30, C/D 1
Seilles 27, C 5
Seim, Fl. 44, E 7/6
Sein, I. 41, B 1
Seine, Fl. 41, C/B 6/4
Seine-Bai 41, B 3
Seine-Becken, Ldsch. 20, E 1/2
Seistan, Ldsch. 47, C 8
Seiz, Fl. 27, E 11
Seja, Fl. 60, H 13
Sejrö-Bucht 42 (d), C 5
Sekondi 51, B 2
Sekor, Bg. 29, G 5
Selajar, I. 49 (b), G 6
Selb 28, E 8
Selbeck 27 (b)
Selbitz, Fl. 28, D/E 6/7
Selby 42 (c), a 3
Sele, Fl. 38, D 6
Sele, Kap - 49, (b) F 8
Selenga, Fl. 48, B 10
Selenginsk 48, A 11
Seligenstadt 28, E 1
Seliger See 44, D 6
Selima, Oase - 47, E 1
Selke, Fl. 28, B 5/6
Selkirk, Fort - 60, F 3
Sellin 26, B 1
Selm 27, A 9
Selma 57, D 4
Selters (Oberlahnkreis) 27, C 11
Selters (Westerwald) 27, C 10
Selters, Nieder- 27, D 11
Selters, Ober- 27, D 11
Seltschan 30, C 9
Selva, Pente - 33, E 9
Selvas, Ldsch. 58, E 3/6
Selz, Fl. (z. Rhein) 31, B 4
Selz, O. (Elsaß) 31, D 4
Selz (Steiermark) 32, B 10
Selzthal, O. 30, E 9
Semarang 49 (b), G 4 u. (c)
Sembr. = Sembrancher 33, D 4
Semendria, O. 37, A 5
Semendria, Verw.-Bez. 34, F 5/6
Semeni, Fl. 37, C 5/4
Semeru, Bg. 49 (b), G 4 u. (c)
Semil 29, D 3
Semipalatinsk 48, A 6
Semiretschinsk, Ldsch. 48, C/B 5
Semjatitsche 26, D 10
Semlak, Klein- 12 (c)
Semlin 35, G 6 u. (b)
Semmering, P. 30, E 10
Semnan 47, B 6
Semois, Fl. 41, B 6
Semoy, Fl. 25, F 3/4
Sempach 33, B 6
Semplen, Kom. 34, C 6
Sena 51, G 9
Senafe 47, G 3
Sendai 49 (c), B 5
Sendai-Bai 49 (c), B 5
Sendenhorst, O. 27, A 10
Sendling, Stadtteil von München 24 (c)
Sendling, Ober-, Stadtteil v. München 24 (c)
Senegal, Fl. 51 (a), d/c 2/1
Senegambien, Kol. 51 (a), d 1/2
Senftenberg, O. (Böhm.) 29, E 5
Senftenberg (Niederlausitz) 26, E 1/2
Sengsen-Gebirge 32, B 10
Senigallia 38, C 5
Senjen, I. 43, A 6
Senjen, See 43, A 7
Sennar, Ldsch. 50, D 8
Sennar, O. 47, G 2
Senne, Fl. 27, C 3
Senne, Ldsch. 28, B 1
Senne, O. 28, B 1
Sennheim 31, F 2
Senones 31, E 1
Sens 41, B 5
Sensburg, O. 26, C 9
Sense, Fl. 33, C 4
Senta 37, A 5
Sentis, Bg. 32, B 5
Sepik, Fl. 53, A 5
Sepolcro, San - 38, C 5
Sepsi-Szent-György 34, F 10
Septimer, P. 33, D 9
Sept-Isles, Les -, In. 41, B 2
Serafschan, Fl. (Jarkend) 48, D 5
Serafschan, Fl. (b. Samarkand) 48, C 2/3
Seraing 27, C 6
Serajewo 37, B 4
Serakhs 48, D 2
Serang, I. 49 (b), F 7/8
Serapeum 50 (a)
Serben, V. 19 (c)
Serbien, Ld. 37, A/B 4/6
Serbische Morawa, Fl. 37, B 4/5
Serchio, Fl. 32, E/F 6
Sercq, I. 41, B 2
Serdze-Kamen, Kap - 60 (g)
Serena, La -, Ldsch. (Spanien) 39, C 4
Serena, La -, O. (Chile) 58, I 3
Seres 37, C 6
Sereth, Fl. (z. Dnjestr) 35, E 8
Sereth, Fl. (z. Donau) 35, E/G 8/9
Sereth, O. 35, F 9
Sergiopol 48, B 6
Sergipe, St. 58, F 10
Seringapatam 48, I 5
Serino, Monte -, Bg. 38, D 6
Sériphos, I. 37, E 7
Serk, I. 42 (e), F 5
Serm 27 (b)
Sermione 33, F 11
Sernf, Fl. 33, C/B 8
Serowe 51, H 8
Serpuchow 44, E 7
Serra, La -, Geb. (Kalabrien) 38, E 7
Serra, La -, Geb. (Lombardei) 33, E/F 5
Serra Geral, Geb. 59, B 5
Serre, Fl. 25, F 1/3
Serres 32, E 1
Serro Azul 59, A 6
Serrola, Bocca -, P. 32, F 8
Servan, Saint- 41, B 3
Servance 33, A 3
Sescheke 51, G 7
Sesia, Fl. 33, E/F 5/7
Sessola, Sacca -, In. 38 (c)
Sesto Calende 33, E 7
Sestos, Ru. 37 (b)
Sestr. = Sestrières, P. 32, E 2
Sestri 32, E 5
Sétif 39 (d), A 5
Settafa, Wadi-, Fl. 39 (d), B 4
Settat 39 (d), B 2
Setúbal 39, C 2
Seulingswald, Geb. 28, D 3
Sev. = Sevilla 14, H 5
Sever, Saint- 41, E 3
Severin, Verw.-Bez. 34, F 6/7
Severin, Turnu- 35, G 7
Severn, Fl. (z. Bristol-Kan.) 42 (e), b/c 2/1
Severn, Fl. (z. Hudson-Bai) 60, H 35
Severo, San - 38, D 6
Sevier-See 56, D 4
Sevilla 39, D 3/4
Sevo, Pizzo di -, Bg. 38, C 5
Sèvre, Fl. (z. Golf v. Biscaya) 41, C 3
Sèvre, Fl. (z. Loire) 41, C 3
Seward 60, F 4
Sewaren 57 (a)
Sewastopol 12 (b)
Sewerodwinsk 44, C 9
Sewersh 29, E 11
Seychellen, In. 50, F 10
Seyda 28, B 9
Seydisfjord, O. 60 (d)
Seymour 57, C 4
Seyne, La - 41, E 6
Sezemitz 29, E 4
S. F. = Scapa Flow, M.-B. 42 (a), A 5
Sfax 39 (d), B 6
Shaluf 50 (a)
Shannon, Fl. 42 (a), C/D 2
Shannon-Insel 60, C 27
Shark-Bai 53, C 2
Shashi, Ldsch. 51, D 9
Shasta, Mount -, Bg. 56, C 2
Sheboygan 57, B 4
Sheerness, O. 41, A 4
Sheffield, O. 42 (c), a 3
Shelburne-Bai 53, B 5
Shelderviken, MB. 43, G 5
Shen. = Shenectady 57, B 7
Sherbro-Insel 51 (g), e 2
Sherbrooke 57, A 7
Sherman 57, D 2
Shetland-Inseln 42 (e), A 6
Shetland-Inseln, Süd- 5(a)
Shields, North - 42 (c), C 6
Shields, South - 42 (c), C 6
Shikoku, I. 45, F 15
Shimonoseki 48, E 16
Shipley 42 (c), a 3
Shmerinka 35, E 10
Shreveport 57, D 3
Shrewsbury 42 (c), b 2
Shropshire, Gfsch. 42 (c), D 5
Si. = Similaun, Bg. 32, C 6
Siabod, Mount -, Bg. 42 (c), a 1
Siak 49 (b), E 2
Siam, St. 49 (b), B 1/2
Siam, Golf von - 49 (b), C/D 2
Siam, Meerbusen von - 45, H/I 12
Siang-jang 48, E 12
Siang-kiang, Fl. 48, F/G 12
Šibenik = Sebenico 38, C 6
Siberut, I. 49 (b), F 1
Sibillinische Berge 38, C 5
Sibiriakow-Insel 60, D 18
Sibirien, Ld. 60, G 18/15
Sibolga 49 (b), E 1
Sibsagar 48, F 8
Sichem (Belgien) 27, C 4
Sichem (Palästina) 47, C 3
Sichota-Alin, Geb. 49 (e), A/A' 3/4
Sicie, Kap - 41, E 6
Sickinger Höhe, Bg. 31, C 2/3
Sídaros, Kap - 37, F 8
Siders 33, D 5
Sidi-bel-Abbes 39 (d), A 3
Siebenberge, Geb. 28, A 3
Siebenbürgen, Ld. 35, F 7/9
Siebenbürgisches Erzgebirge 34, E 8
Sieben-Gebirge 27, C 9
Siebenhonnschaften, Niederlassungen 27 (b)
Sieben Inseln (b. Spitzbergen) 60 (b)
Sieben Inseln (b. Tokio) 49 (e), C 4
Siebenstromland 48, C/B 5
Siedlce 35, C 7
Sieg, Fl. 27, C 11/9
Siegburg, O. 27, C 9
Siegen 27, C 11
Siemensstadt, Stadtteil v. Berlin 24 (c)
Siemianowitz 29 (c)
Siemreap 48, I 10
Siena 38, C 4
Sieradz 26, E 6
Sierck 27, F 7
Sierock 26, D 9
Sierpz 26, D 7
Sierra, Geb. 58, E 2
Sierra Bullones, Geb. 39 (c)
Sierra de Montsech, Geb. 39, A/B 7
Sierra la Luna, Geb. 39 (c)
Sierra Leone, Kol. 51 (g), e 2
Sierra-Leone-Küste 50, E 3
Sierra-Leone-Schwelle, Meeresboden 61, F/G 6/7
Sierra Madre, Östliche -, Geb. 56, F/H 6/7
Sierra Madre, Südliche -, Geb. 56, H 6/7
Sierra Madre, Westliche - Geb. 56, E/G 5/6
Sierra-Madre-Plateau 56, E 5
Sierra Morena, Geb. 39, C 3/5
Sierra Nevada, Geb. (Spanien) 39, D 5
Sierra Nevada, Geb. (U. S. A., Cal.) 56, C/D 2/3
Sierra Simonito, Geb. 39 (c)
Sieve, Fl. 32, E/F 7
Sigiri 51 (g), d 3
Sigmaringen 31, E 6
Sigtuna 43, F 7
Sihl, Fl. 33, B 7
Sihuatanejo 56, H 6
Siikajoki, Fl. 43, C 12/11
Sikasso 51 (g), d 3
Sikiang, Fl. 45, G 12/13
Sikkim, Bg. 48, F 7
Sila-Gebirge 38, E 7
Silberberg, O. 29, D 6
Silberskalitz 29, F 2
Sile, Fl. 32, D 8
Silento, Geb. 38, D 6
Silfi 47, D 5
Silhat 48, G 8
Silian-See 43, E 6
Silistria 37, A 8
Siljord 43, F 3
Silkeborg 42 (d), B 3
Sill, Fl. 30, F/E 6/7
Silla del Papa, La -, Bg. 39 (c)
Sillein 34, B 3
Sils 33, D 9
Silv. = Silves 39, D 2
Silvapl. = Silvaplana 33, D 9
Silver City 56, E 5
Silver Lake, See 56 (b)
Silves (Silv.) 39, D 2
Silvretta, Bg. 33, C 9/10
Silvretta, Geb. 32, C 6
Silvretta-Gruppe, Geb. 33, C 9/10
Sim. = Simonka, Bg. 34, C 6
Sim, Kap - 39 (e), B 2
Simalu, I. 49 (b), E 1
Simancas 39, B 4
Simav 37, D 9
Simbabye, Ru. 51, H 9
Simbirsk 44, E 9
Simcoe-See 57, B 6
Simeto, Fl. 38, F 6
Similaun (Si.), Bg. 32, C 6
Simla 48, E 5
Simme, Fl. 33, D/C 4/5
Simmern 27, E 10
Simnitza 37, B 7
Simonito, Sierra -, Geb. 39 (c)
Simonka (Sim.), Bg. 34, C 6
Simpeln 33, D 6
Simplon, P. 33, D 6
Simpson, Fort - 54, C 8
Simpsonhafen 53, A 6
Sinai, Bg. u. Kloster 47, D 2
Sinai, Halb-I. 47, D 2
Sinaia 34, F 10
Sinaloa 56, F 5
Sinaloa-Nayarit, St. 56, F/G 5
Sindelfingen 31, D 5/6
Sinder 50, D 5
Sindh, Ldsch. 48, F 3
Sines 39, D 2
Si-ngan 48, E 11
Singapur, Kol. 49 (d)
Singapur, O. 49 (b), E 2 u. (d)
Singapur-Straße, Meerenge 49 (d)
Singaradja 53, A 2
Singen 31, F 5
Singgora 45, I 12
Singkep, I. 49 (b), F 2
Si-ning 48, D 10
Sinkiang, Prov. 48, C 6/8
Sinn, Fl. 28, E 3
Sinope 47, A 3
Sinowiewsk 44, F 6
Sinsheim 31, C 5
Sintang 49 (b), E/F 4
Sintschan 49 (e), A' 1
Sinu 51 (g), e 3
Sinu, Riu -, Fl. 58, B 2
Sinzheim 31, D 4
Sion = Sitten 33, D 4
Sioux City 57, B 2
Sioux Falls, O. 57, B 2
Sipan-Dagh, Bg. 47, B 4
Siphnos, I. 37, E 7
Sipylos, Bg. 37, D 8
Siquia, Rio -, Fl. 54 (g), c 5/6
Sir-Edward-Pellew-Gruppe, In. 53, B 4
Sirhan, Wadi-, Fl. 47, C 3
Sirmien, Ldsch. 12 (c)
Siroka, Fl. 34, B/C 7/6
Sirra, Wadi-, Fl. 47, E 5
Sirreh, God-i-, See 47, D 8
Sir Samuel 53, C 3
Sissek 30, G 11
Sisteron 32, E 1
Sistow 37, B 7
Sitka 54, D 7
Sittang, Fl. 48, G/H 9
Sittard 27, C 6
Sitten 33, D 4
Sitter, Fl. 33, B 8
Situbondo 49 (c)
Siuen-kwa 48, C 12
Siut 47, D 2
Siwa, O. 50, C 7
Siwah, Oase 45, G 4
Siwas 47, B 3
Sizilianischer Apennin, Geb. 38, F 5/6
Sizilien, I. 38, F 5/6
Sizilien, Straße von -, Meerenge 39 (d), A 5/6
Sizilisches Meer 14, H 9
Sjas, Fl. 44, D 6
Sjenitza 37, B 4
S.-Joh. = Sankt-Johann (Salzburg) 30, E 8
Skaga-Fjord, MB. 60 (d)
Skagen 42 (d), A 4
Skagens-Horn, Kap - 43, G 4
Skagens-Rev, K. 42 (d), A 4
Skager-Rak, Meeresteil 43, G/F 2/4
Skagway 54, D 7
Skaka 47, C 3
Skala 34, C 11
Skalanova 37, E 8
Skalitz (b. Reichenberg i. Böhmen) 30, B 10
Skalitz (Slowakei) 34, C 2
Skalitz, Böhmisch- 29, E 5
Skalm. = Skalmierzyce 26, E 5
Skanderborg 42 (d), B 3
Skandinavien, Ld. 45, C/B 2/3
Skandinavisches Hochgebirge 14, C/B 8/12
Skandinavisches Hochland 60, F/E 25/23
Skantzura, I. 37 (c), a 3
Skara 43, F 5
Skardo 48, D 5
Skawa, Fl. 34, B 4
Skegness, O. 42 (e), a 5
Skelder-Vik, MB. 42 (d), B 6
Skelderviken, Bai - 35, A 2
Skellefteå 43, C 9
Skellefteå-Elf, Fl. 43, C 8/9
Skelskör, O. 42 (d), C 5
Skerki-Bank 38, F 4
Skiathos, I. 37, D 6 u. (c), a 2
Skien 43, F 3
Skierniewice 26, E 8
Skive 42 (d), B 3
Skjerke-Aa, Fl. 42 (d), C 3/2
Skjerna 42 (d), C 2
Skjaven-Küste 51, B 3
Sklaven-See, Großer - 54, C 9/10
Skomvær, I. 43, B 4/5
Skópelos, I. 37, D 6 u. (c), a 2
Skópelos, O. 37 (c), a 2
Skoplje 37, B 5
Skotschau 29, F 10
Skrwa, Fl. 26, C/D 7
Skumbi, Fl. 37, C 5/4
Skutari (Albanien) 37, C 9
Skútari (b. Konstantinopel) 37, C 9 u. (c)
Skutsch 29, F 4/5
Skwira 35, E 10
Skye, I. 42 (a), B 3
Skyli, Kap - 37 (c), c 2
Skýros, I. 37, D 7 u. (c), b 3
Skýros, O. 37 (c), b 3
Slagelse 42 (d), C 5
Slamet, Bg. 49 (c)
Slanica 34, B 4
Slatina 37, A 7
Slatitza 37, B 7
Slatoust 44, D 11
Slatsch, Fl. 35, E/C 9
Slaven, V. 19 (c)
Slavonien, Ld. 34, F 2/4
Slawischin 26, E 6
Slawjansk 44 (c)
Slawonien, Kroatien-, Ld. 37, A 2/4
Sliedrecht 27, A 4
Sligo 42 (a), C 2
Slivnitza 37, B 6
Sliwen 37, B 8
Slobodskoi 44, D 10
Slobosia, O. 35, G 9
Slonim 35, C 8
Slowakei, Ld. 34, C 3/7
Slowaken, V. 19 (b)
Slowakisches Bergland 35, E 5/6
Slowenen, V. 19 (b)
S. L. P. = San Luis Park 56, D 5
Sluis 25, D 2
Slupza 26, D 5
Slutsch, Fl. 35, C 9
Sluzk 35, C 9
Slyne Head, K. 42 (a), D 1
Småland, Prov. 43, G 5/6
Smara 51 (g), a 2
Smederovo 35, G 6
Smith, Fort - 57, C 3
Smith-Sund (Meerenge) 54, B 13
Smólen, I. 43, D 2/3
Smolensk 44, E 6
Smolika, Bg. 37, C/D 5
Smyrna 37, D 8
Smyrna, Golf von - 37, D 8
Snaasen 43, C 5
Snake River, Fl. 56, C/B 4/2
Sneek 25, B 4
Snehaetten, Bg. 43, D 3
Sne-Nut, Bg. 43, F 2
Sniatyn 35, E 8
Snowdon, Bg. 42 (a), D 4/5
Snuen-Fjeld, Bg. 43, E 3
Soa-Salzpfanne 50, H 7
Sob. = Szobotist 34, C 2
Sobat, Fl. u. O. 51, B 9
Sobeir 47, C 5
Sobernheim 27, E 10
Sobéslau 29, G 2
Sobotka 29, E 3
Sobral 58, D 9
Soccavo 38 (c)
Sochaczew 26, D 8
Sochondo, Bg. 48, A/B 12
Socorro 58, B 3
Soda, Dschebel-es-, Bg. 14, K 9/10
Sodankylä 43, B 12
Söderhamn 43, E 7
Söderköping 43, F 7
Södermanland, Prov. 43, F 6/7
Soest 27, A 11
Sofala 51, H 9
Sofedschin, Fl. 39 (e), B 6
Sofia 37, B 6
Sogne-Fjord 43, E 1/2
Sohar 47, E 7
Sohl, Verw.-Bez. 34, C 4
Sohland, O. 29, C 1
Sohrau 29, E 10
Soignies 27, C 3
Sois-Berg 28, D 3
Soissons (sur Aisne) 41, B 5
Soja, Kap - 49 (e), A' 5
Sokal 34, A 9
Sokia 37, E 8
Sokna 50, C 6
Sokolka 26, C 11
Sokolo 51 (g), d 3
Sokolów 26, D 10
Sókoto, Ld. 51, A 4/5
Sókoto, O. 51, A 4
Sokotra, I. 50, D 10
Sol. = Solingen 25, D 6
Sol. = Solothurn 19 (c)
Sol, Ponta do - 50 (d)
Soldau, Fl. 26, C/D 7/8
Soldau, O. 26, C 8
Soldin 26, D 2
Soledade 59, B 5
Soleiman-Gebirge 48, F/E 3/4
Sölen-Fjeld, Bg. 43, E 4
Solferino 32, D 6
Solikamsk 44, D 11
Solimões, Fl. 58, D 3/7
Solingen 27, B 9
Sollefteå 43, D 7
Soller 39, C 8
Solling, Geb. 28, B 3
Solmes, Verw.-Bez. 34, D 8/9
Solnhofen 31, D 9
Solo, Fl. 49 (c)
Sologne, Ldsch. 41, C 4/5
Solothurn, Kt. 33, B 4/5
Solothurn, O. 33, B 5
Solowetzky-Insel 44, B 7
Solre-le-Château 27, D 3
Solst. = Solstein, Bg. 32 B 7
Solt 34, E 4
Soltau 25, C 9

GOTTFRIED WILHELM LEIBNIZ BIBLIOTHEK
NIEDERSÄCHSISCHE LANDESBIBLIOTHEK
Signatur: Bibliothek des Ernestinum Celle, K 1, [310] - 32
PUBLIC DOMAIN

Solway Firth, MB. 42 ⓔ, C 4/5
Som. = Somain 25, E 2
Söm. = Sömmerda 30, A 6
Soma 37, D 8
Somali-Halbinsel 50, E/D 9
Somåland, Britisch-, Kol. 51, B 11/12
Somåland, Italienisch-, Kol. 51, C/B 11/12
Sombor 34, F 4
Somborn 31, A 6
Sombrerete 56, G 6
Somerset, Ldsch. 41, A 2
Somerset, O. 57, C 5
Somerset, Nord-, I. 60, D 35
Somlyó 34, D 2
Somma, O. (Lombardei) 33, E 7
Somma, O. (b. Neapel) 38 ⓒ
Somma, Monte-, Bg. 38 ⓒ
Somme, Fl. 41, B/A 5/4
Sommen-See 43, F/G 6
Sommerburg, O. 12 ⓕ
Sömmerda 28, C 6
Sommerfeld, O. 29, B 2
Somogy, Kom. 34, E 2
Somosierra, Bg. 39, B 5
Soncino 33, F 9
Sond. = Sondershausen 24, D 6
Söndalo 33, D 10
Sonderburg, O. 42 ⓓ, D 3
Sondernheim 31, C 4
Sondershausen 28, C 5
Sondrio 33, D 9
Song-bo, Fl. 48, G 10
Songea 51, F 10
Song-ka, Fl. 48, G 10/11
Songo 51, B 6
Songo-Town 51 ⓐ, e 2
Söngtschin 49 ⓐ, A 2
Sonico 38, A 4
Sonnblick, Bg. 30, E 7/8
Sonneberg, O. 28, E 6
Sonnenburg, O. 26, D 2
Sonoma 54 ⓒ
Sonoma Mountain, Bg. 54 ⓒ
Sonora, St. 56, E/F 4/5
Sonora, Rio-, Fl. 56, E/F 5/4
Sonrhai, V. 50, D 5
Sonthofen 31, F 8
Sooden, Bad- 28, C 3
Soonwald, Geb. 27, E/D 10
Soor 29, E 4
Sophiental, O. 12 ⓑ
Sopron, Kom. 34, D 1/2
Sora 38, D 5
Sorata 58, G 4
Sorau 29, B 3
Soresina 33, F 9
Sorgono 38, D 3
Soria 39, B 5
Soriano 59, C 4
Sormonne, Fl. 25, F 3
Sörö, I. 43 ⓐ
Soroki 35, E 10
Soroksár 34, D 4
Sörö-Sund 43 ⓐ
Sorrent 38, D 6
Sorsele 43, C 7
Sortavala 43, E 14
Sosch, Fl. 44, E 6
Sosn. = Sosnowice 35, D 5
Sosnitza 29 ⓐ
Sosnowice 29, E 11
Sosopol 37, B 8
Sospel 32, F 3
Soswa, Fl. 44, C 12
Soto, De- 57, C 3
Sotschi 44, G 7
Sottegen 27, C 2
Soujärvi, See 43, D 14
Söul 49 ⓐ, B 2
Soure (I. Marajó) 58, D 8
Soure (Portugal) 39, B 2
Souris, Fl. 56, B 6
Southampton, I. 54, C 12
Southampton, O. 42 ⓔ, E 6
Southampton, Süd-, I. 62, A 10
South-Bend 57, B 4
South Downs, Geb. 42 ⓔ, E 6/7
Southend, O. 42 ⓓ, E 7 u. ⓔ, c 5
South Head, Inner-, K. 53 ⓓ
Southport 42 ⓔ, a 1
South San Francisco 54 ⓒ
South Shields 42 ⓓ, C 6
Sowjet-Union 62, A/B 1/3
Sp. = Spandau 24, C 7
Spa 27, D 6
Spaichingen 31, E 5
Spain, Port of - 56, I 14
Spálato = Split 37, B 3
Spalding 42 ⓔ, b 4
Spalt 31, C 9
Spandau, O. 24 ⓐ
Spanien, St. 61, D 8
Spanier, V. 19 ⓐ
Spanisches Becken 61, B/C 7
Spanisches Hochland 45, E 1
Spanisch-Guinea, Kol. 51, C 4/5
Sparagio, Monte-, Bg. 38, E 5
Sparta 37, E 6
Spartivento, Kap - (Kalabrien) 38, F 7
Spartivento, Kap - (Sardinien) 38, E 3
Spassk 48, B 4
Speer, Bg. 33, B 8
Speik-Kogl, Bg. 32, B 11
Speldorf 27 ⓑ
Spencer-Golf 53, D 4 u. 12 ⓚ
Sperchcios, Fl. 37 ⓔ, b 1
Sperenberg, O. 28, A 10
Spessart, Geb. 28, E/F 2
Spetsai 37 ⓒ, c 2
Spey, Fl. 42 ⓓ, B 4/5
Speyer 31, C 4
Speyerbach, Bg. 31, C 3/4
Spezia 32, E 5
Sphakiá 37, F 7
Spiez 33, C 5
Spinazzola 38, D 7
Spindelmühle, O. 29, D 4
Spirding-See 26, C 9/10
Spithead, K. 42 ⓓ, E 6
Spittal 30, F 8
Spittel 27, F 8
Spitz-Berg 29, B 1
Spitzbergen, In. 60, C 24/23 u. ⓑ
Spizza 37, B 4
Split = Spalato 38, C 7
Spl. P. = Splügen-Paß 33, C 8
Splügen, O. 33, C 8
Splügen-Paß (Spl. P.) 33, C 8
Spokane 56, B 3
Spöl, Fl. 33, C 10
Spoleto 38, C 5
Sporaden, In. 37, D/E 8
Sporaden, Nördliche-, In. 37, D 6/7
Spreča, Fl. 34, G 3
Spree, Fl. 26, E/D 2/1
Spree-Wald, Ldsch. 26, D/E 1/2
Spremberg, O. 26, E 2
Sprendlingen (Rheinhess.) 31, B 3/4
Sprendlingen (Starkenburg) 31, A 5
Springbock 51, I 6
Springe 28, A 3
Springfield, O. (U. S. A., Ill.) 57, C 4
Springfield (Mass.) 57, B 7
Springfield (Mo.) 57, C 3
Springfield (O.) 57, C 5
Springsare 53, C 5
Sprottau 29, B 4
Sprotte, Fl. 29, C/B 5/4
Spt. = Septimer, P. 30, F 4
Spurn Head, K. 42 ⓔ, a 5
Spytkowice 29, F 12
Squillace, O. 38, E 7
Squillace, Golf von - 38, E 7
Srinagar 48, E 4
Ssewernaja-Semlja, I. 60, C 16/15
Staab 28, F 10
Staaten-Insel 61, N 2
Staaten River, Fl. 53, B 5
Stade 25, B 8
Stadthagen 28, A 2
Stadtilm 28, D 6
Stadtlohn 27, A 8
Stadtprozelten 31, B 6
Stadtroda 28, D 7
Staffa, I. 42 ⓒ, B 3
Staffel-Berg 28, E 6
Staffel-See 31, F 10
Staffelstein, O. 31, A 10
Stäffis 33, C 3
Stafford 42 ⓔ, b 2
Stainford 42 ⓔ, b 4
Stalač 35, H 6
Stalatsch 37, B 5
Stalin 44, F 7 u. ⓚ
Stalinabad 47, B 9
Stalingrad 44, F 8
Stallupönen 26, B 10
Stambul 37 ⓓ
Stanimaka 37, B/C 7
Stanislau, O. 35, E 8
Stanislau, Verw.-Bez. 34, C 9/10
Stankow 29, E 11
Stanley 58 ⓐ
Stanley-Fälle 51, C 8
Stanley-Pool, See 51, D 6
Stanleyville 51, C 8
Stanowoi-Kette, Geb. 45, D 13/15
Stans 33, C 6
Stanzer Tal 33, B 10
Staraja-Russa 44, D 6
Stara-Zagora 37, B 7
Staremiasto 34, B 7
Stargard (Pommern) 26, C 3
Stargard, Preußisch- 26, C 6
Starkenbach, O. 29, D 4
Starkenburg, Prov. 31, B 5
Starnberg, O. 31, E/F 10
Starnberger See 31, F 10
Starodub 44, E 6
Starokonstantinow 35, E 9
Start, Kap - 41, A 2
Staßfurt 28, B 7
Staszów 26, F 9
Stat, Kap - 43, D 1
Staten-Insel 58 ⓐ
Staten-Island, I. 57 ⓐ
Statesville 57, C 5
Staufen 31, F 3
Staun Creek, O. 54 ⓐ, a 3
Staunton 47, C 6
Stavanger 43, F 1
Stavelot 27, D 6
Stavenhagen 25, B 11
Stavnshoved, K. 42 ⓓ, B 4
Stavoren 25, C 4
Stawell, O. 53, D 5
Stawrópol 44, F 8
St. B. = Stemmer Berg 25, C 7
St.-Canz. = Sankt-Canzian 30, G 9
Steckborn, O. 31, F 5
Steele 27 ⓑ
Steenbergen 27, A 3
Steep Point, K. 53, C 2
Steewijk 25, C 5
Stefanau 29, F 6
Stefanie-See 51, C 10
Stefano, San - 38, E 6
Stege 42 ⓓ, C/D 6
Steglitz, Stadtteil von Berlin 24 ⓐ
Steierdorf 34, F 6
Steiermark, Ld. 30, E 9
Steig, Hoher-, Bg. 31, C 8
Steigerwald, Geb. 31, B 8/9
Stein (Krain) 30, F 9
Stein (b. Säckingen a. Rhein) 31, F 3
Stein (Siebenbürgen) 12 ⓕ
Stein (Kt. Thurgau) 33, A 7
Steinamanger, O. 34, D 1
Steinau, Fl. 26, F 5
Steinau, O. 29, C 5
Steinbach, O. 31, D 4
Stein-Berg 26, B/C 4
Steiner Alpen, Geb. 32, C 10/11
Steinfeld, Ldsch. 30, E 11
Steinfeld, O. (Südaustr.) 12 ⓚ
Steinhagen 27, A 11
Steinheim 28, B 2
Steinhuder Meer (St. M.), See 25, C 8
Steinige Tunguska, Fl. 45, C 12/10
Steinitzer Wald, Geb. 34, B 1/2
Steinwald, Geb. 28, F 8
Steinwerder, Stadtteil v. Hamburg 25 ⓐ
Stella, Pizzo-, Bg. 33, D 8
Stellingen, Stadtteil von Hamburg 20 ⓐ
Stemmer Berg (St. B.) 25, C 7
Stenay 25, F 4
Stendal 25, C 10
Stenkjaer 43, D 4
Stentsch 26, D 3
Stepanakert 44, H 9
Stěpánow 29, E 3
Stephano, San - 37, C 9
Sterkrade 27, A 8 u. ⓑ
Sterlitamak 44, E 11
Sternberg, O. (Mecklenburg) 25, B 10
Sternberg (Neumark) 26, D 3
Sternberg (Tschechoslowakei) 29, F 7
Sternen-Meer, See 48, E 9
Stero 39, A 4
Sterzing 30, F 6
Stettin (Pommern) 26, C 2
Stettin (U. S. A., Wis.) 12 ⓒ
Stevns-Klint, K. 42 ⓓ, C 6
Stewart-Insel 53, E 7
Steyr, Fl. 30, E/D 9
Steyr, O. 32, A 10
Steyregg 32, A 10
Stiel-Paß 35, F 8
Sti. J. = Stilfser Joch, P. 32, C 6
Stilfser Joch, P. 33, C 10
Stille Adler, Fl. 30, B/C 10/11
Stiller od. Großer Ozean 5 ⓐ
Stiol-Paß 34, D 9
Stirling 42 ⓓ, B 5 u. ⓒ
Stjördalen, Ldsch. 43, D 4
St. M. = Steinhuder Meer, See 25, C 8
St.-Mich. = Sankt-Michael (Salzburg) 30, E 8
Stober, Fl. 29, C/D 9/8
Stockach 31, F 6
Stockera 30, D 11
Stockholm 43, F 8 u. ⓒ
Stockhorn, Bg. 33, C 5
Stockport 42 ⓔ, a 2
Stockton (England) 32 ⓓ, C 6
Stockton (U. S. A., Cal.) 56, D 2
Stock-Weiher, See 31, D 1
Stoffeln, Hohen-, Bg. 33, A 7
Stoh, Bg. 34, C 8
Stoke 42 ⓔ, b 2
Stołac 38, C 7
Stolbcy 35, C 9
Stolberg, O. (b. Aachen) 27, C 7
Stolberg (i. Harz) 28, B 5
Stollarzowitz 29 ⓐ
Stollberg, O. (i. Sachsen) 28, D 9
Stolp 26, B 5
Stolpe, Fl. 26, B 5/4
Stolpmünde 26, B 4
Stolzenburg, O. 12 ⓕ
Stolzenfels, Burg 27, D 10
Stonehaven 42 ⓓ, B 5
Stopniza 26, F 8
Stoppenberg, O. 27 ⓑ
Stör, Fl. 25, B 10
Stor-Aa, Fl. 42 ⓓ, B 2
Stora-Lule-Elf, Fl. 43, B/C 8/9
Storchen 29, B 6
Store-Börge-Fjeld, Bg. 43, C 5
Store-Fond, Bg. 43, F 2
Stören 43, D 4
Stor-Fjord 43, D 1/2
Storlien 43, D 5
Stormarn, Ldsch. 25, B 8/9
Stornoway 42 ⓔ, A 3
Storo 33, E 11
Storojinet, O. u. Verw.-Bez. 34, C 10
Stor-See 43, D 6
Stor-Uman, See 43, C 7
Stötteritz 24 ⓑ
St. Pet. = Sankt-Petersburg 14, D 13
Straelen 27, B 7
Strakonitz 30, C 8
Strala, Fl. 26, F/G 1
Stralau, Stadtteil von Berlin 24 ⓔ
Stralsund, O. 25, A 12
Strambino 33, F 5
Strasburg (b. Stettin) 26, C 1
Strasburg (Westpreußen) 26, C 7
Straßberg, O. 12 ⓕ
Straßburg (Elsaß) 31, D 3
Straßburg (Rep. d. Wolgadeutschen) 12 ⓑ
Straßnitz 34, C 2
Stratford 42 ⓔ, b 3
Strathmore, Ldsch. 42 ⓓ, B 5
Straubing 30, D 7
Strausberg, O. 26, D 1
Strážišť, Bg. 29, E 3
Streaky-Bai 53, D 4
Strehla 28, C 10
Strehlen 29, D 7
Strehlitz, Groß- 29, D 9
Streitfurt 12 ⓕ
Streiu, Fl. 34, F 8/7
Strejetensk 48, A 13
Strela, Fl. 28, E/F 10/11
Strela-Sund, M.-Str. 26, B 1
Strelitz 26, C 1
Strelitz, Neu- 26, C 1
Strelno 26, D 6
Stresa 33, E 7
Strib 42 ⓓ, C 3
Striegau 29, D 5
Strivali-Inseln 37, E 5
Strjetensk 60, H 14
Ströbitz 29, B 1
Strohgäu, Ldsch. 31, D 5/6
Ström 43, D 6
Strom-Berg 31, C 5/6
Stromboli, I. 38, E 6
Strömstad 43, F 4
Stroppen 29, C 6
Stroppiana 33, F 6
Stroud 42 ⓔ, c 2
Struer 42 ⓓ, B 2
Struma = Strymon, Fl. 37, B/C 6
Strumitza, Fl. u. O. 37, C 6
Strwiaz, Fl. 34, B 7/8
Stryi, Fl. 34, C/B 8/9
Stryi, O. 34, B 8
Stryszawa 29, F 12
Stuart 53, C 4
Stuart-Kette, Geb. 53, C 4
Stubai, Fl. 32, B 7
Stubai-Alpen, Geb. 32, B/C 7
Stubbenkammer 26, B 1
Stühlingen 31, F 4
Stuhlweißenburg, Kom. u. O. 34, D 3
Stuhm 26, C 7
Stura, Fl. (z. Po) 33, F 4/5
Stura, Fl. (z. Tanaro) 32, E 2/3
Sturt Creek, Fl. 53, C/B 3
Sturt-Ebene 53, B 4
Stuttg. = Stuttgart 20, E 5
Stuttgart 31, D 6
Stuxberg, Kap - 60, C 14
Stykkisholm 60 ⓓ
Styr, Fl. 35, D/E 8/9
Styrum 27 ⓑ
Suakin 47, F 3
Sual 48, H 14
Suara el Charbie 39 ⓓ, B 6
Suarez 59, D 3
Suarez, Porto - 58, G 6
Su. Bleh. = Sulzer Belchen, Bg. 30, E 1/2
Suchona, Fl. 44, D/C 7/9
Süchteln 27, B 7
Suchum 44, G 8
Sucre 58, G 4/5
Sucuruina, Fl. 58, F 6
Suczawa, Fl. 34, D 10
Suczawa, O. 35, F 9
Suda-Bai 37, F 7
Südafrika-Bund, Kol. 50, I/G 6/8
Sudak 44, G 6
Sudan, Ld. 50, D 4/8
Sudan, Englisch-Ägyptischer-, Kol. 51, A 7/9
Sudan, Französischer-, Kol. 51 ⓐ, c/d 3/4
Sudan, Port- 47, F 3
Sudang, Fl. 49 ⓑ, E 4
Süd-Antillen-Bogen, Untiefe 5 ⓐ
Südäquatorialschwelle 50, G 6/8
Südatlantische Schwelle 61, I/M 7
Südaustralien, St. 53, C 4
Südaustralische Mulde 62, M 2/3
Südbulgarische Niederung 14, G 11/12
Sudbury (England) 42 ⓔ, b 5
Sudbury (Kanada) 57, A 5
Süd-Carolina, St. 57, D 5/6
Südchinesisches Bergland 45, G 12/13
Südchinesisches Meer 45, I/G 13
Süd-Dakota, St. 56, C 6/7
Südende, Stadtteil 24 ⓐ
Süder-Elbe, Fl. 20 ⓐ
Süderoog, I. 25, A 7
Süder-See 25, C 4
Sudeten, Geb. 29, D/F 3/8
Sudetisches Bergland 20, D/E 8/9
Südfall, I. 25, A 7
Süd-Georgien, I. 61, N 5
Süd-Holland, Prov. 27, A 3/4
Sudi 51 ⓐ, e 3
Südinsel (Neuseeland) 53, E 8
Südiranisches Randgebirge 47, B/D 5/8
Süd-Kap (Spitzbergen) 60 ⓑ
Südkarpaten, Geb. 35, G 7/8
Südliche Riu-Kiu-Inseln 48, G/F 14/15
Südlicher Red River, Fl. 56, E 6/8
Südliche Sierra Madre, Geb. 56, H 6/7
Süd-Natuna-Inseln 49 ⓑ, E 3
Süd-Nigeria 50 ⓖ
Süd-Orkney-Inseln 5 ⓔ
Südost-Inseln 49 ⓑ, G 8
Südostkap (Tasmanien) 53, E 5
Süd-Park (Colorado, Nationalpark) 56, D 5
Süd-Paß 56, C 4/5
Süd-Platte, Fl. 56, C 5/6
Südpol, Magnetischer-, 5 ⓔ
Südpolarschwelle, Pazifische-, 5 ⓔ
Süd-Rhodesien, Kol. 51, G 8/9
Süd-Saskatschewan, Fl. 56, A 4/6
Sudschenka 60, G 17
Südschottisches Bergland 42 ⓔ, C 4/5
Süd-See 62, G 4/7
Süd-Shetland-Inseln 5 ⓐ
Südslawen, V. 19 ⓐ
Südslawien, St. 37, A/B 3/5
Süd-Southampton, I. 62, A 10
Südsteirisches Bergland 32, C 10/11
Süd-Territorien 39 ⓓ, B 3/5
Südtirol, Ld. 38, A 4/5
Südtiroler Dolomiten, Geb. 32, C 7/8
Süd-Viktoria-Land (Antarktis) 5 ⓔ
Südwest-Afrika, Deutsch-Mandat 51, G/I 6
Südwestindisches Becken 5 ⓑ
Südwest-Inseln 49 ⓑ, G 7
Südwest-Paß (Mississippi-Mündung) 57, E 4
Sues, O. 50, B 8 u. ⓐ
Sues, Golf von - 47, D 2
Sues, Landenge von - 14, I 13
Sues-Kanal 50 ⓐ
Sufflenheim 31, D 3
Suffolk, Gfsch. 42 ⓓ, D 7
Sugana, Val-, Tal 32, C 7
Sugi, I. 49 ⓓ
Suhl 28, D 5
Suijuan, O. 48, C 12
Suijuan, Prov. 48, C 11/12
Suir, Fl. 42 ⓔ, D 3
Suisun, O. 54 ⓒ
Suisun-Bai 54 ⓒ
Sukabumi 49 ⓒ
Sukadana 49 ⓒ, F 3/4
Suk-Ahras 39 ⓔ, A 5
Sula, San Pedro - 54 ⓐ, b 3
Sula-Inseln 49 ⓑ, F 6/7
Sulak 44, G 9
Suleimanije 47, B 5
Suliman-Gebirge 45, F 8/9
Sulina, Fl. u. O. 37, A 9
Süll-Berge 20 ⓐ
Sulm, Fl. 32, C 11
Sulmirschütz 29, B 8
Sulmona 38, C 5
Sultanabad 47, C 5
Sulu, O. 49 ⓑ, D 6
Sulu-Inseln 49 ⓑ, E/D 6
Sulu-Land 51, I 9
Sulu-See 49 ⓑ, D 5/6
Sulz (b. Hagenau, Elsaß) 31, D 3
Sulz (b. Mülhausen, Elsaß) 31, F 2
Sulz (a. Neckar) 31, E 5
Sulza, Bad - 28, C 7
Sulzbach, O. (i. d. Oberpfalz) 31, B 11
Sulzbach, O. (i. Saargebiet) 31, C 2
Sulzberg, Ldsch. 30, F 5
Sulzburg, O. 33, A 5
Sulzer Belchen, Bg. 31, F 2
Sumatra, I. 49 ⓑ, D/F 1/2
Sumba, I. 53, A/B 2/3
Sumbawa, I. u. O. 53, A 2
Sumberisi, Bg. 51, D 8
Sumbo (a. Sambesi) 51, G 9
Sumbu (a. Tanganjika-See) 51, E 9
Sumburgh Head, K. 42 ⓔ, A 6
Sümeg 34, E 2
Sumenep 49 ⓒ
Sumidagawa, Fl. 49 ⓔ
Sumiswald, O. 33, B 5
Sumy 44, E 6
Sunba, I. 49 ⓑ, G 5/6
Sund, Meerenge 42 ⓓ, C 6
Sunda-Graben, Meerestiefe 5 ⓑ
Sunda-Inseln 62, G/I 1/3
Sunda-Inseln, Kleine- 53, A 2/3
Sundals-Elf, Fl. 43, D 3
Sunda-Rinne 62, H/I 2
Sunda-Schelf 45, I/K 12/13
Sunda-See, Meeresteil 49 ⓑ, G 5/7
Sunda-Straße 49 ⓑ, G 3
Sunderland, O. 42 ⓔ, C 6
Sundgau, Ldsch. 31, F 2
Sundsvall 43, D 7
Sungari, Fl. 48, C/B 15/16
Sunol 54 ⓒ
Süntel, Geb. 28, A 2
Superior 57, A 3
Sur 47, E 7
Sur, Es- 47, B 4
Sura, Fl. 44, E/D 9
Surabaja 49 ⓒ
Surakarta 49 ⓒ
Suram-Gebirge 47, A 4
Suram-Paß 44, G 8
Surasch 26, D 10/11
Surat 48, G 4
Sure, Fl. 25, F 4/5
Surendal, O. 43, D 3
Surgut 60, F 18
Surinam, Kol. 58, C 6/7
Surma, Fl. 48, G 8
Surrey, Ldsch. 42 ⓓ, E 6
Sursee, O. 33, B 6
Suruga-Bai 49 ⓐ, C 4
Sus, Ldsch. 39 ⓔ, B 2

GOTTFRIED WILHELM LEIBNIZ BIBLIOTHEK
NIEDERSÄCHSISCHE LANDESBIBLIOTHEK
Signatur: Bibliothek des Ernestinum Celle, K 1, [311] - 33
PUBLIC DOMAIN

Süs 33, C 10
Sus, Wadi-, Fl. 39 (d), B 2
Susa, O. (Ober-Italien) 32, D 3
Susa (Tunesien) 39 (d), A 6
Susa, Ru. 47, C 5
Sus-Aa, Fl. 42 (d), C 5
Sušak 37, A 2
Suschi 48, C 11
Susdal, O. 44, D 8
Suse, Fl. 33, B 3/4
Susquehanna, Fl. 57, B 6
Susques 59, A 2
Süsser-See 28, B/C 7
Sussex, Gfsch. 42 (e), E 6/7
Sussitino 44, D 5
Süßwasser-Kanal 50 (e)
Susten-Paß 33, C 6
Susughurlu, Fl. 37, D/C 9
Sutschou (Kansu) 48, D 9
Sutschou (Kiangsu) 48, E 14
Sü-tschou 48, F 10
Suvla-Burun, K. 37 (f)
Suwa 62, I 5
Suwalki 26, B 10
Suwön 49 (e), B 2
Svalbard = Spitzbergen 60, C 24/23
Svanstein, O. 43, B 10
Svartis, Geb. 43, B 5/6
Svealand, Landesteil 43, F 5/8
Svendborg 42 (d), C 4
Svidnik, Bg. 29, G 2/3
Svištow 35, H 8
Svolvær 43, A 6
Svuku-Fjeld, Bg. 43, D 4/5
Sw. = Swinemünde 24, C 8
Swakopmund 51, H 5
Swan Islands, In. 54 (e), a 5/6
Swansea 42 (e), E 5
Swartenhuk-Halbinsel 60, D 31
Swasi-Land 51, I 9
Swa-tau 48, G 13
Sweaborg, Ft. 43, E 11
Sweatwater, Fl. 56, C 5
Swenzjany 35, B 9
Swerdlowsk 44, D 12
Swiatoi-Noss, K. 44, B 7
Swin. = Swinemünde 35, C 3
Swindon 42 (e), c 3
Swine, Wasserstraße 26, C 2
Swinemünde 26, C 2
Swir, Fl. 44, G 6/7
Swira, Fl. 34, C 8
Swist, Fl. 27, C 8
Sworbe, Halb-I. 43, F/G 10
Sybaris, Ru. 38, E 7
Sych, Mount -, Bg. 42 (e), b 1
Sydney (Austr.) 53, D 6 u. (d)
Sydney (Kap-Breton-Insel) 57, A 9/10
Sydra, Meerbusen von - 14, I 10
Syene 47, E 2
Sylarna, Bg. 43, D 5
Sylt, I. 42 (d), C/D 2
Sylte 43, D 2
Sými, I. 37, E 8
Syr, Fl. 45, E 8
Sýra, I. 37, E 7
Syracuse 57, B 6
Syrakus 38, F 6
Syr-darja, Fl. 48, C/B 3/2
Syrien, Ld. 47, C/B 3/4
Syrische Wüste 47, C 3/4
Syrjänen, V. 44, C 9/11
Syrmien, Ldsch. 34, F 4
Syrte, Große -, MB. 14, I 10
Syrte, Kleine -, MB. 14, I 9
Sysrán 44, E 9
Syssolsk, Ust- 44, C 10
Sywtywkar 44, C 10
Szabolcs, Kom. 34, C 6/7
Szalónta, Nagy- 34, E 6
Szamos, Fl. 34, D/C 8/7
Szamos, Große -, Fl. 34, D 9/8
Szamos, Kalte -, Fl. 34, E 8
Szamos, Kleine -, Fl. 34, E/D 8
Szamos, Warme -, Fl. 34, E 7/8
Szamos-Ujvár 34, D 8
Szarvas 34, E 5
Szaszkabánya 34, G 6
Szasz-Régen 34, E 8
Szatmár, Kom. 34, D 7
Szatmár-Németi 34, D 7
Szeben, Kis- 34, B 6
Szegedin 34, E 5
Szegszárd 34, E 3
Szek 12 (f)
Szekely-Udvarhely 12 (f)
Szekler, V. 19 (f)
Szentes 34, E 5
Szent-Márton 34, E 5
Szent-Miklós 34, E 10
Szent-Tamás 34, F 4
Szeszapa, Fl. 26, B 11/10
Szetschwan, Prov. 48, F/E 10/11
Sziget, Maramaros- 35, F 7
Szigetvár 34, E 2
Szilágy-Somlyó 34, D 7
Szoboszlá 34, D 6
Szobotist (Sob.) 34, C 2
Szöllös, Nagy- 34, C 8
Szolnok 34, D 5
Szöni, Ó- 34, D 3
Szydowiec 26, E 8

T

T. = Tanger 14, H 5
Taasinge, I. 42 (d), C/D 4
Tabala 47, F 4
Tabapy 59, B 4
Tabatinga 58, D 4
Tabelbala 14, K 6
Ta-Berg 43, G 6
Tabor 30, C 9
Tabora 51, E 9
Täbris 47, B 5
Tabyn-Bogdo-ola, Bg. 48, B 7
Tac. = Tacubaya 56, H 7
Tacana, Bg. 54 (e), b 2
Tachan 28, F 9
Tacna 58, G 3
Tacoma 56, B 2
Tacutu, Fl. 58, C 6/5
Tademait, Plateau 14, K 7
Tadsch, Geb. 45, F 8/9
Tadschikien, St. 47, B 9
Taf. = Tafelfichte, Bg. 26, F 3
Tafassasset, Wadi-, Fl. 50, D 5
Tafel-Bai 51, K 6
Tafel-Berg 50 (e)
Tafelfichte (Taf.), Bg. 26, F 3
Tafeljura, Geb. 31, G/F 3/4
Tafilelt, Ldsch. 39 (d), B 3
Tafna, Wadi-, Fl. 39 (d), B/A 3
Taganrog 44, F 7
Tagant, Wüste 51 (e), c 2
Taghit 39 (d), B 3
Tagl. = Tagliamento, Fl. 35, F/G 2
Tagliamento, Fl. 32, C/D 8/9
Tahiti, I. 62, I 6/8
Tahlequah 57, C 3
Ta-ho, Fl. 48, G 10/12
Taiden 49 (e), B 2
Taif 47, E 4
Taifür-Köi 37 (f)
Taihoku 48, F/G 14
Tai-jüen 48, D 12
Taikju 49 (e), B 2
Tail. = Saint-Taillefer, Bg. 32, D 1
Tailfingen 31, E 6
Taillefer, Saint- (Tail.), Bg. 32, D 1
Taimyr-Bai 60, C 16
Taimyr-Halbinsel 45, B 10/12
Taimyr-See 45, B 11/12
Tain 42 (e), B 4
Tai-nan 48, G 14
Tais 47, G 4
Taischan, Geb. 48, D 13
Tai-See 48, E 13/14
Tai-wan, I. 48, G/F 14
Tajo, Fl. 39, B/C 6/2
Tajumalco, Bg. 54 (e), b 2
Ta-ka 48, D 13
Takamatsu, O. 49 (e), C 3
Takaoka 49 (e), B 4
Takasaki 49 (e), B 4
Takassie, Fl. 47, G 3
Takata 49 (e), B 4
Ta-kau 48, G 14
Takkuu 49 (e), B 2
Takla-Makan, Wüste 48, D 5/7
Takum 50 (f)
Tala, Rio -, O. 59, C 4
Talaut-Inseln 49 (b), E 7
Talavera 39, C 3
Talbert, Kap - 41, B 2
Talbot, Kap - 53, B 3
Talca, O. 59, D 1
Talca, Prov. 59, D 1
Talcahuano 59, D 1
Tal der süßen Wasser 37 (d)
Täler, Zone der großen - 20, C 6/9
Ta-li 48, F 10
Talinn 43, F 11
Taljao, Fl. 49 (e), A 1
Tall. = Tallegalla, Bg. 48, K 6
Talladega 57, D 4
Tallahassee, O. 57, D 5
Tallegalla (Tall.), Bg. 48, K 6
Tallin 44, D 4
Talmesch 12 (f)
Talsen 43, G 10
Taltal, O. 59, B 1
Talysch, Ldsch. 44, H 9
Tamalpais, Mount -, Bg. 54 (e)
Taman 44, F 7
Tamar, Fl. 41, A 1
Tamás, Szent- 34, F 4
Tamatave 51, G 12
Tamaulipas, St. 56, G/F 7
Tambach-Dietharz 28, D 5
Tambelan-Inseln 49 (b), E 3
Tambo, Fl. 58, F 2/3
Tambora, Bg. 49 (b), G 5
Tambów 44, E 8
Tambura 51, B 8
Tamega, Fl. 39, B 3/2
Tamegrut 51 (e), a 3
Tamina, Fl. 33, C 8
Tamina-Schlucht 33, C 8
Tamines 27, D 4
Tamins 33, C 8
Tamise 27, B 3
Tammerfors 43, E 10
Tampa 57, E 5
Tampa-Bai 57, E 5
Tampere 43, E 10
Tampico 56, G 7
Tamworth 53, D 6
Tana, Fl. (Kenia) 51, D 10/11
Tana, Fl. (Norwegen) 43, A 11/12
Tana-Fjord 43 (e)
Tanana, Fl. 60, F 4/5
Tananarivo 51, G 12
Tanaro, Fl. 32, E 3/4
Tana-See 51, A 10
Tandil 59, D 4
Tandil, Sierra de -, Bg. 59, D 4
Tandjung-Balai 49 (b), E 1
Tandsch. = Tandschernagor 48, I 5
Tandscha 39 (e)
Tandschernagor (Tandsch.) 48, I 5
Tanega-Insel 49 (e), C 3
Tanew, Fl. 34, A 8/7
Tanga 51, D 10
Tangale Peak, Bg. 50 (f)
Tanganjika, Mandat 51, D/E 9/10
Tanganjika-See 51, D/E 8/9
Tanger 39, E 4
Tangermünde 25, C 10
Tann 28, D 4
Tanna, I. 53, B 7
Tann-Berg 33, B 10
Tanne 28, B 5
Tannen-Berg 28, B 9
Tannenberg, O. 26, C 8
Tännen-Gebirge 32, B 9
Tannis-Bucht 42 (d), A 3/4
Tannu-Gebirge 48, A/B 8/9
Tannu-Tuwa, Ldsch. 48, A 9
Tanta 47, C 2
Tanunda 12 (h)
Taodenni 51 (e), b 4
Taonan 48, B 14
Taor, Fl. 49 (e), A' 1
Taormina 38, F 6
Tapajóz, Fl. 58, E/D 6
Tapa-schan, Geb. 48, E 11/12
Tapaua, Fl. 58, E/D 4/5
Tapiau 26, B 9
Taps 43, F 11
Tapti, Fl. 48, G 5/4
Taquara 59, B 5
Taquary, Fl. 12 (h)
Taquary, O. 59, B 5
Tara, Fl. 37, B 4
Tarabison 44, G 7
Tarabulu 47, C 3
Taracz, Fl. 34, C 8
Tarai, Region der -, Ldsch. 48, F 6/7
Tarakan, I. 49 (b), E 5
Taranaki-Bai, Nord- 53, D 8
Tarantaise, Ldsch. 33, F/E 2/3
Taranto, Golf von - 37, C/D 3
Tarapaca 58, G 4
Tarare 32, D 1
Tarascon (a. Ariège) 41, E 4
Tarascon (a. Rhône) 41, E 6
Tarasp 33, C 10
Tarbagatai, Geb. 48, B 6
Tarbes 41, E 4
Tarčin 35, H 5
Tarcoola 53, D 4
Tarcza, Fl. 34, B/C 5/6
Tarent 38, D 7
Tarent, Golf von - 38, D/E 8
Targo-gangri, Bg. 48, E 7
Targu-Okna 35, F 9
Tarhmanant, Bir-, Oase 51 (e), b 4
Tarifa, O. 39, D 4
Tarifa, Kap - 14, H 5
Tarija 58, H 5
Tarim, Fl. 48, C/D 5/7
Tarim-Becken 48, D/C 6/8
Tarma 58 F 2
Tarn, Fl. 41, E/D 5/4
Tarna, Fl. 34, C/D 4/5
Tarnava-Mare, Kom. 34, E 9
Târnava-Mică, Kom. 34, E 9
Tarnopol 35, E 8
Tarnów 26, F 8/9
Tarnowitz 29, E 10
Taro, Fl. 32, E 5/6
Tarragona 39, B 7
Tarrasa 39, B 7
Tarsus 47, B 2
Tartlau 12 (f)
Tartschin 37, B 4
Tartu 43, F 12
Tarudant 39 (d), B 2
Tarutinu 35, F 10
Tarvis 30, F 8
Tas, Fl. 60, F/E 17/18
Tas-Busen 45, C 9
Taschkent 48, C 3
Taschkurgan 47, B 9
Tasch-Tepé, Bg. 37 (b)
Tasman-Bai 53, E 8
Tasmanien, I. 53, E 5
Tasman-Land 53, B 3
Tasman-See, Meeresteil 53, D 6/7
Tassilin, Geb. 50, C 5
Tataren, V. 19 (e)
Tataren-Paß 34, C 9
Tataren-Sund 45, D/E 16
Tataristan, St. 44, D 9/10
Tati 51, H 8
Tatra, Niedere -, Geb. 34, C 4/5
Tatra-Gebirge 34, B 4/5
Tatros, Fl. 34, E 10/11
Ta-tsien 48, E 10
Ta-tung 48, C 12
Tauber, Fl. 31, C/B 8/7
Tauberbischofsheim 31, B 7
Tauber-Grund, Ldsch. 31, C 7/8
Taucha 28, C 8
Tauern, Hohe -, Geb. 32, B 8/9
Tauern, Niedere -, Geb. 32, B 9/10
Tauern-Paß, Radstädter- 32, B 9
Taufers 30, F 6
Taufik, Port - 50 (d)
Taufstein, Bg. 28, D 2
Tau-ho, Fl. 48, E 10
Taui, I. 49 (b), F 11
Taunton 41, A 2
Taunus, Geb. 27, D 10/11
Taunza-Berg 50 (g)
Taupo-See 53, D 8
Taurien, Ldsch. 44, F 6/7
Tauroggen 26, A 10
Taurus, Geb. 47, B 2/3
Taurus, Armenischer -, Geb. 47, B 3/4
Taus 30, C 7
Tavastehus 43, E 11
Tavignano, Fl. 38, C 3
Tavira 39, D 3
Tavolara, I. 38, D 3
Tawang 48, F 8
Tawao 49 (b), E 5
Tawda, Fl. 44, C/D 12/13
Tay, Firth of -, MB. 42 (e), B 5
Taygetos, Geb. 37, E 6
Taylor-Bai 53 (d)
Taytao-Halbinsel 58 (e)
Taza 39 (d), B 3
Tazenakht 39 (d), B 2
T. D. = Terek-Dawan, P. 48, D 4
Teatree-Well, O. 53, C 4
Tebbes 47, C 7
Tebessa 39 (d), A 5
Tebicuary, Rio -, Fl. 59, B 4
Tecklenburg, O. 25, C 6
Técsö, O. 34, C 8
Tedschen 47, B 8
Teelin Head, K. 42 (e), C 2
Tees, Fl. 42 (e), C 6
Tegal 49 (c)
Tegel (b. Berlin) 24 (e)
Tegelort (b. Berlin) 24 (e)
Tegernsee, O. 31, F 11
Tegucigalpa 56, I 9
Teheran 47, B 6
Tehuantepec 56, H 7
Tehuantepec, Golf von - 56, H 7/8
Tehuantepec, Landenge von - 56, H 7/8
Teima 47, D 3
Tejedor 59, D 3
Tejo, Fl. 39, B/C 6/2
Tekes, Fl. 48, C 6
Tekir-Dagh, Geb. 37, C 8
Tekna, Ldsch. 51 (e), a 2/3
Tekutsch 37, A 8
Tekutschi 35, G 9
Tel Awiw 47, C 2
Telegraphen-Plateau 61 B 5/6
Telemarken, Ldsch. 43, F 2/3
Telezker See 48, A 7
Telfs 31, G 10
Telgte 27, A 10
Teller 60, E 6
Tellina, Val -, Tal 33, D 8/10
Telok-Anson 49 (b), E 2
Telok-Betong 49 (b), G 3
Telschen 35, B 7
Teltow 28, A
Teltsch 29, G 3
Tembu-Land 51, K 8
Téme, Fl. 42 (e), b 2
Temes, Fl. 34, F/G 7/5
Temesch, Fl. 37, A 6/5
Temeschburg, O. 34, F 6
Temes-Terontal, Kom. 34, F 5/6
Temnikow 44, E 8
Tempelburg, O. 26, C 4
Tempelhof (Berlin) 24 (e)
Tempelhof (Rußland) 12 (b)
Tempelhofer Feld 24 (e)
Tempe-Tal 37, D 6
Tempio 38, D 3
Temple 57, D 2
Templin 26, C 1
Temuco 58, L 3
Tenafly 57 (e)
Tenasserim, Ldsch. 48, H/I 9
Tenasserim, O. 48, I 9
Tenda, O. 32, E 3
Tenda, Colle di -, P. 32, E 3
Tendre, Mont -, Bg. 33, C 2
Tenduf 50, C 4
Ténedos, I. 37, D 7/8
Tenerife, I. 50, C 3
Ténès 39 (d), A 4
Tengger-Gebirge 49 (c)
Tengri-nor, See 48, E 8
Teng-tschou 48, D 13
Teniber-Inseln 49 (b), G 8
Tennant Creek, Fl. 53, B 4
Tennessee, St. 57, C 4
Tennessee River, Fl. 57, D/C 5/4
Tennstedt, Bad - 28, C 5
Tensift, Wadi -, Fl. 39 (d), B 2
Tepé, Kaba-, K. 37 (b)
Tepic 56, G 6
Tepl, Fl. 28, E/F 9
Tepl, O. 28, F 9
Tepl. = Teplitz 35, D 2
Tepla 34, B 4
Tepler Gebirge 28, E/F 9/10
Teplitz (Böhmen, b. Aussig) 30, B 8
Teplitz (Böhmen, b. Karlsbad) 30, C 7
Teplitz (Slowakei) 34, B 3
Teplitz-Schönau 28, D 11
Ter, Fl. 39, A/B 8
Tera, Fl. 39, B 3/4
Teraino 38, C 5
Terceira, I. 50 (e)
Tercero, Rio -, Fl. 59, C 3
Teregova 35, G 7
Terek, Fl. 44, G 9
Terek-Dawan (T. D.), P. 48, D 4
Tergovischt 35, G 8
Terim 47, F 5
Terl 38, D 7
Terl. = Terlizzi 38, D 7
Termination-Eiszunge 5 (e)
Termini 38, F 5
Ternate-Tidore 49 (b), E 7
Ter-Neuzen 27, B 2
Terni 38, C 5
Ternowaner Wald 32, C/D 9
Terracina 38, D 5
Terranova, I. u. O. 38, D 3
Terre-Haute, O. 57, C 4
Terrel 57, D 2
Terrible, Mont -, Bg. 33, B 4
Terror, Bg. 5 (e)
Terschelling, I. 25, B 4
Terskische Küste 44, B 7/8
Teruel 39, B 6
Terzigno 38 (c)
Tes, Fl. 48, B/A 9/8
Tesanj 34, G 2
Teschen, O. 34, B 3
Teschen, Prov. 34, B 3
Teschen, Polnisch- 29, F 10
Teschen, Tschechisch- 29, F 10
Tessenderloo 27, B 5
Tessin, Fl. 33, C/F 7/8
Tessin, Kt. 33, D 7
Tessiner Alpen 32, C 4
Têt, La -, Fl. 41, E 5
Tete 51, G 9
Teterew, Fl. 35, E/D 10/11
Teterow 25, B 11
Teffe 58, D 5
Tetovo, Ldsch. 37, C 5
Tetschen 29, D 1
Tettnang 33, A 9
Tetuan 39, E 4
Teuchern 28, C 8
Teuco, Rio -, Fl. 59, A/B 3
Teufels-Moor 25, B 7/8
Teulada, Kap - 38, E 3
Teuschnitz 28, E 6
Teutoburger Wald, Geb. 28, B 1
Texas, St. 56, E 6/7
Texel, I. 25, B 3
Teyde, Pico de -, Bg. 50 (f)
Thala 39 (d), A 5
Thale 28, B 6
Thalkirchen 24 (e)
Thanh-hoa 49 (b), B 3
Thann 33, A 4
Thannhausen 31, E 8
Tharandt 28, D 11
Tharapia 37 (g)
Tharr, Wüste 48, F 4
Tharsis 39, D 3
Thasos, I. 37, C 7
Thaya, Fl. 35, E 3/4
Thaya, Deutsche -, Fl. 30, C/D 10/11
Thaya, Mährische -, Fl. 30, C/D 10/11
Theben, O. (Griechenland) 37 (c), b 2
Theben (b. Preßburg) 30, D 11
Theben, Ru. 47, D 2
Theiß, Fl. 34, C/F 9/5
Theiß, Schwarze -, Fl. 34, C/D 9
Theiß, Weiße -, Fl. 34, C/D 9
Thekla 24 (b)
Themse, Fl. 42 (e), E 5/7
Themse-Mündung 20, D 1
Theniers, Puget - 32, F 2
Theodore, Rio -, Fl. 58, F/E 5
Theodoros, Bg. 37, F 7
Theodul-Paß 33, E 5
Theophilo-Ottoni 58, G 9
The Pas, Verkehrsweg 60, H 35
Thera, I. 37, E 7
Theres. = Theresienstadt, 26, F 2
Theresa, Santa - 58, I 8
Theresien-Kanal 34, F 5/6
Theresienstadt 30, B 9
Theresiopel, Maria- 37 A 4
Thereza, Villa 12 (h)
Therezina 58, E 9
Thermia, I. 37 (c), c 3
Thermopylen, P. 37 (c), b 1
Thessalien, Ldsch. 37, D 5/6
Thessaloniki 37, C 6
Thetford 42 (e), b 5
Theux 27, C 6
The Wash, MB. 24, C 1
Thièle, Fl. 33, C 3
Thielt 27, B 1
Thierry, Château-, O. 41, B 5
Thiès 51 (e), d 1
Thisted 42 (d), B 2
Thiwä 37 (c), b 2
Thlinkit-Inseln 54, D 7
Thomas, Saint- 57, B 5
Thomas, San- 56, H 9
Thomasbruck 12 (e)
Thomé, São -, I. 51, C 4
Thomson-Rücken, Wyville-, 42 (e), A 3
Thones 33, E 2
Thonon 33, D 2
Thorenburg, O. 34, E 8
Thörens 33, E 2
Thorn 26, C 6
Thourout 25, D 2
Thrakien, Ld. 37, C 7/8
Thrakisches Becken 14, G 12
Three Points, Kap - 51, C 2
Three Rivers, O. 57, A 7
Thuin 27, D 3
Thun 33, C 5
Thuner See 33, C 5
Thur, Fl. (z. Ill) 33, A 3/4
Thur, Fl. (z. Rhein) 33, B/A 7
Thurgau, Ldsch. 33, A 7/8
Thüringen, Ldsch. 28, C 4/8
Thüringen, St. 28, D 4/8
Thüringer Becken 20, D 6
Thüringer Wald, Geb. 28, D 4/6
Thursday Island, I. 53, B 5
Thurso 42 (e), A 5
Thusis 33, C 8

GOTTFRIED WILHELM LEIBNIZ BIBLIOTHEK
NIEDERSÄCHSISCHE LANDESBIBLIOTHEK
Signatur: Bibliothek des Ernestinum Celle, K 1, [312] - 34
PUBLIC DOMAIN

Thyborön-Kanal 42 d, B 2
Thy-Land, Ldsch. 42 d, B 2
Thysville 51, E 5
Tiaret 39 d, A 4
Tiban, Wadi-, Fl. 47 a
Tibâti, Ldsch. u. O. 50 g
Tiber, Fl. 38, C/D 5
Tiberíça, Porto - 58, H 7
Tibesti 50, C/D 6
Tibet, Ld. 48, E 6/9
Tiburon, Kap - 54 e, e 9
Tical 54 a, a 3
Tichau 29, E 10
Tichit 51 e, c 3
Tichwin 44, D 6
Ticino = Tessin, Fl. 33, C/F 7/8
Tidikelt, Ldsch. 14, K 7
Tidjikdja 51 e, c 2
Tidung, Ldsch. 49 b, E 5
Tiefe, Valdivia- 5 e
Tiefenkastel 33, C 9
Tiefe Rinne, Die - 20, C/D 2
Tiegenhof 26, B 7
Tiel 27, A 5
Tieling 49 a, A 1
Tienen 27, C 4
Tiengen 31, F 4
Tienschan, Geb. 48, D/C 3/8
Tientschangtai 49 a, A 1
Tientsin 48, D 13
Tiergarten (Berlin) 24 a
Tierra de Campos, Ldsch. 39, A 4
Tietar, Fl. 39, B/C 4
Tieté, O. 59, A 6
Tieté, Rio -, Fl. 59, A 6
Tiflis 47, A 4
Tignes 33, F 3
Tigre, Ldsch. 47, G 3/4
Tigri, Schott-, See 39 d, B 3
Tigris, Fl. 47, B/C 4/5
Tih, Wüste e'- 47, C/D 2
Tihamma, Ldsch. 47, D/F 3/4
Tiirismaa, Bg. 43, E 11
Tikar, Ldsch. 50 g
Tikresch, Ldsch. 37, C 5/6
Tilburg, O. 27, A 5
Tille, Fl. 32, B 1
Tillen-Berg 28, F 9
Tilsit 24, B 11
Timagami-See 57, A 5/6
Timan-Berge 44, B/C 9/10
Timaru 53, E 8
Timbo 51 a, d 2
Timbuktu 51 a, c 4
Timiskaming-See 57, A 6
Timok, Fl. 37, B/A 5/6
Timor, I. 53, A/B 3
Timorlaut, I. 53, A 4
Timor-See, Meeresteil 53, B 3
Timsah-See 50 a
Tina, Ebene von - 50 a
Tina-Bai 50 a
Tinduf 51 a, a 3
Tineo 39, A 3
Tingher-Plateau 14, K 8/9
Tinguirica, Bg. 59, C 1
Tinischt 29, E 5
Tinogasta 59, B 2
Tinos, I. 37, E 7
Tinto, Rio -, Fl. 39, D 3
Tintümma-Steppe 50, D 6
Tione 33, D 11
Tipagy, Rio -, Fl. 59, A 5
Tipperary 42 a, D 2
Tirana 37, C 4
Tirano 33, D 10
Tiraspol 35, F 10
Tiratsch Mir, Bg. 48, D 3/4
Tiree, I. 42 a, B 3
Tirgovistea 34, G 10
Tirgu-Jiu 34, F 8
Tiris, Ldsch. 51 a, a/b 2
Tirlemont, O. 27, C 4
Tirnowo 37, B 7
Tirol, Ld. 30, F 5/7
Tirolisch-Bayrische Kalkalpen 32, B 6/7
Tirro 43, A 12
Tirschenreuth 28, F 8
Tirso, Fl. 38, D/E 3
Tischnowitz 29, G 5
Tista, Fl. 48, F 7
Tisza-Füred 34, D 5
Tisza-Ujlak 34, C 7
Titicaca-See 58, G 3/4
Titingo 58, E 2
Titi-See 33, A 6
Titlis 33, C 6
Titschein, Neu- 34, B 2/3
Titz 27, B 7
Tivoli 38, D 5
Tiziren, Dschebel-, Bg. 39 d, B 2/3
Tizi-Uzu 39 d, A 4
Tjareme, Bg. 49 e
Tjilatjap 49 e
Tjombol-Straße, M.-Str. 49 d
Tjoor, I. 49 b, F 8
Tjumén 44, D 13
Tkwibuli 44, G 8
Tlaxcala 56, H 7
Tlemcen 39 d, B 3
T. M. = Totes Meer 14, I 14
Tmolos, Bg. 37, D 8/9
To. = Toblach 30, F 7
Toba 49 a, C 4
Tobago, I. 58, A 5
Toba-See 49 b, E 1
Tobitschau 29, G 7
Tobl. = Toblach 32, C 8
Tobol, Fl. 44, E/D 12/13
Tobolsk 45, D 8
Tocantins, Rio -, Fl. 58, G/D 8
Toce, Fl. 33, D/E 6/7
Tocopilla 58, H 3
Tödi, Bg. 33, C 7
Todos os Santos, Bahia de - 58, F 10
Todra, Wadi-, Fl. 39 d, B 2/3
Todtnau 33, A 5
Toekang-Besi-Inseln 53, A 3
Tofua, Bg. 53 b
Toggenburg, Ldsch. 33, B 8
Togo, Kol. 51, B 3
Tojama, O. 49 a, B 4
Tojama-Bai 49 a, B 4
Tojohaschi 49 a, C 4
Tokaj 34, C 6
Tok-Dschalung 48, E 6
Tokelau, I. 62, I 6
Tokio 49 a, B 4
Tokuschima 49 a, C 3
Tola, Fl. 48, B 11/10
Toledo, O. (Ohio) 57, B 5
Toledo (Spanien) 39, C 4
Toledo, Sierra de -, Geb. 39, C 4
Tolen, I. u. O. 27, A 3
Tolima, Bg. 58, C 2
Tolkemit 26, B 7
Tollense, Fl. 26, C 1
Töll-pos, Bg. 44, C 11
Tolmein 32, C 9
Tolmezzo 32, C 9
Tolna, Kom. u. O. 34, E 3
Tolo, Fl. 49 a, A' 1
Tolo, Golf von - 53, A 3
Tolosa 39, A 5
Tolstado 59, B 3
Tolten, Rio -, Fl. 12 g
Toluca, Bg. 56, H 6
Tölz, Bad - 31, F 11
Tom, Fl. 45, D 10
Tomales 54 e
Tomales-Bai 54 e
Tomales Point, K. 45 e
Tomaschau 26, E 7
Tomaszow 34, A 8
Tomé, San - 59, B 4
Tomelloso 39, C 5
Tomini 49 b, E 6
Tomini, Golf von - 53, A 3
Tomor, Bg. 37, C 5
Tomori, Golf von 49 b, F 6
Tomsk 45, D 10
Tonale, Bg. 32, C 6
Tonale-Paß 33, D 11
Tondern 42 d, D 2
Tondi 50, D 4
Tonga-Graben, Meerestiefe 5 a
Tonga-Inseln 62, K 5
Tonga-Land 51, I 9
Tonga-Rinne 62, K 5
Tongern 27, C 5
Tong-king, Prov. 48, H/G 11
Tong-king, Golf von - 48, H/G 11
Tonle-Sap, See 48, I 10
Tönning 42 d, D 2
Tönsberg, O. 43, F 4
Tönset 43, D 4
Tonstad 43, F 2
Tontoli 49 b, E 6
Toodyay 53, D 2
Toowoomba 53, C 6
Topanfalva 12 f
Topčidersko-Brdo, Bg 35 b
Topeka 57, C 2
Topla, Fl. 35, E 6
Toplitza, Ldsch. 37, B 5
Topolya, Fl. 34, B/C 6
Topolya, O. 34, F 4
Topo-See 44, B 6
Toposero, See 43, C 14/15
Toppila 43, C 11
Tor. = Toronto 54, E 13
Torda, Kom. 34, E 8
Torda, O. 34, E 8
Tordillo, El - 58, K 5
Torez, Fl. 44 a
Torgau 28, B 10
Töris 12 f
Tormes, Fl. 39, B 4/3
Torneå, Fl. 43, B/C 9/10
Torneå, O. 43, C 11
Törnen 12 f
Torneträsk, See 43, A 8
Tornio 43, C 11
Tornquist 59, D 3
Toro 39, B 4
Toroczkó 34, E 8
Török-Becse 34, F 5
Török-Szent-Miklós 34, D 5
Torontal, Kom. 34, E 5
Toronto 57, B 6
Torozko 12 f
Torquay 42 a, E 5
Torr. = Torriglia 32, E 5
Torras, Bg. 43, B 6
Torre Annunziata, O. 38 c
Torre del Greco, O. 38 c
Torrens-See 53, D 4
Torreón 56, F 6
Torres, Porto - 38, D 3
Torres-Straße, M.-Str. 53, A 5
Torres Vedras, O. 39, C 2
Torriglia (Torr.) 32, E 5
Torrowangee 53, D 5
Tortoli 38, E 3
Tortona 32, E 4
Tortosa 39, B 7
Tortuga, I. 56, G 12
Tortugas, I. 56, G 10
Törzberg-Paß 34, F 10
Törzburg, O. 34, F 10
Tosa, Fl. 33, D/E 6/7
Tosia 47, A 2
Toskana, Prov. 38, C 4/5
Toskanische Inseln 38, C 3/4
Toskanisches Hügelland 38, C 4
Töß, Fl. 33, A 7
Tost 29, E 10
Totes Gebirge 32, B 9/10
Totes Meer 47, C 3
Tótis 34, D 3
Tót-Komlós 34, E 5
Totma 44, D 8
Totomosiri, I. 49 a, A' 5
Tottenham (b. London) 42 b
Tottenville 57 c
Tottori 49 a, B 3
Toul 41, B 6
Toulon 41, E 6
Toulousain, Ldsch. 41, E 4/5
Toulouse 41, E 4
Touraine, Prov. 41, C 4
Tourane 48, H 11
Tourcoing 41, A 5
Tour du Pin, La -, O. 32, D 1
Tournai 41, A 5
Tournon 32, D 1
Tours 41, C 4
Townsville 53, B 5
Tozeur 39 d, B 5
T. P. = Töll Pos, Bg. 14, C 18
Tr. = Trälleborg 43, H 5
Tr. = Traunstein, Bg. 32, B 9
Tr. = Treskavitza-Planina, Bg. 37, B 4
Tr. = Triest 14, F 9
Tr. = Troncsin 35, E 5
Trachenberg, O. 29, C 6
Trafalgar, Kap - 39, D 3
Trafaria 39 a
Trafoi 33, C 11
Traiguén 12 g
Traisen, Fl. 30, E/D 10
Trajansthor, P. 37, B 6/7
Trakehnen 26, B 10
Tralee 42 c, D 2
Trälleborg (Tr.) 43, H 5
Tram. = Tramelan 33, B 4
Trani 38, D 7
Tranquilla 54 b
Trans-Alai, Geb. 48, D 4
Trans-Baikalien, Prov. 45, D 13
Trans-Himalaja, Geb. 48, E/F 6/7
Transkaukasien, St. 44, G 8/9
Trans-Kei, Ldsch. 51, K 8
Transsylvanische Alpen, Geb. 34, F 7/10
Transvaal, Kol. 51, I 8/9
Traona 33, D 9
Trapani 38, E 5
Trapezunt 47, A 3
Trarbach, O. 31, B 2
Trasimenischer See 38, C 4/5
Trattendorf 29, B 1
Traun, Fl. 30, E/D 8/9
Traun-See 30, E 8
Traunstein (Tr.), Bg. 32, B 9
Traunstein, O. 32, B 8
Trautenau 29, D 4
Travancur, Ldsch. 48, I/K 5
Trave, Fl. 25, B 8/10
Travemünde 25, B 9
Travers 33, C 3
Travers, Val -, Tal 33, C 3
Travis 32, C 9
Trawnik 37, A 3
Traz os Montes, Prov. 39, B 3
Trebbia, Fl. 32, E/D 5
Trebbin 28, A 10
Trebel, Fl. 26, B/C 1
Trebinje 37, B 4
Trebitsch 29, G 4
Trebnitz 29, C 7
Trebnitzer Höhen 29, C 6/7
Treene, Fl. 42 d, D 3
Treffurt 28, C 4
Treinta y Trés, O. 59, C 5
Trei Scaune, Kom. 34, F 10/11
Trelleborg 26, A 1
Tremessen 26, D 5
Tremiti-Inseln 38, C 6
Tremles 29, G 3
Tremont, Stadtteil 57 a
Trenque-Lauquén 58, L 5
Trent, Fl. 42 c, D 5/6
Trenton 57, B 7
Trentschin 34, C 3
Tréport, Le - 41, A 4
Treptow (Berlin) 24 a
Treptow (a. d. Rega) 26, B 3
Treptow (a. Tollense) 26, C 1
Tresa, Fl. 33, E 7
Tres Arroyos, O. 59, D 3
Trescorre 33, E 9
Tres Forcas, Kap - 39 d, A 3
Tres Forquilhas 59, B 6
Treskavitza-Planina (Tr.) Bg. 37, B 4
Treuburg, O. 26, B 10
Treuchtlingen 31, D 9
Treuen 28, D 8
Treuenbrietzen 28, A 9
Treviglio 33, E 9
Trevillers 33, B 3
Treviso 32, D 8
Trevose Head, K. 41, A 1
Treysa 28, D 2
Tri. = Trichinopoli 48, I 5
Triberg, O. 31, E 4
Trichinopoli (Tri.) 48, I 5
Tricht 27, A 5
Trident, Prov. 30, F 5/6
Triebel 29, B 2
Trient (a. Etsch) 32, C 7
Trient (Schweiz) 33, D 3
Trier 27, E 8
Triesch 29, G 4
Triest 32, D 9
Triest, Golf von - 32, D 9
Triestiner Karst, Geb. 32, D 9/10
Trifels, Schl. 31, C 3
Triglav, Bg. 32, C 9
Trikkala 37, D 5
Trikkeri, Kanal von - 37 c, a 2
Trinacria 59, A 4
Trincomali 48, K 6
Tringano 49 b, D 2
Trinidad, I. 58, A 5
Trinidad, O. (Bolivien) 58, F 4
Trinidad (a. Cuba) 56, G 10
Trinidad (Paraguay) 59, B 4
Trinidad (Uruguay) 59, C 4
Trinidad-Bai 54 b
Trinity-Bai 56, B 16
Trinity River, Fl. 56, E 7/8
Trino 33, F 6
Trip. = Tripolis 14, I 9
Tripolis, Ld. 39 d, B 6
Tripolis, O. (Griechenl.) 37, E 6
Tripolis (Nordafrika) 39 d, B 6
Tripolitanien, Ld. 50, C 6/7
Tripolitanisches Randgebirge 14, I 9
Tripolitza 37 c, e 1
Trisanna, Fl. 33, C/B 10/11
Trischen, I. 25, A 7
Tristan da Cunha, I. 61, L 7
Trivandrum 48, K 5
Troas, Ldsch. 37, D/C 8
Trogen 33, B 8
Troisdorf 27, C 9
Troisen, Fl. 32, B/A 11
Troizk 44, E 12
Troja, Ru. 37, D 8
Trojan 37, B 7
Trollhättan 43, F 5
Trompetas, Rio -, Fl. 58, C/D 6
Trompia, Val -, Tal 33, E 10
Tromsö, O. 43, A 8
Troncsin (Tr.) 35, E 5
Trond, Saint- 27, C 5
Tröndelag, Ldsch. 43, D/C 4/5
Trondenaes, O. 43, C 5
Trondheim 43, D 4
Trondheim-Fjord 43, D/C 4/5
Tronto, Fl. 38, C 5
Troodos, Bg. 47, B 2
Tropez 32, F 2
Troppau 29, F 8
Trossingen 31, E 5
Trotusch, Fl. 35, F 9
Trouville 41, B 4
Troy 57, B 7
Troyes 41, B 6
Trozkcje 43, F 14
Trübau, Fl. 29, F/E 5
Trübau, Böhmisch- 29, E 5
Trübau, Mährisch- 29, F 6
Truckee-Paß 56, D 2
Truijen, Sankt- 27, C 5
Trujillo (Peru) 58, E 2
Trujillo (Spanien) 39, C 4
Trumao 12 g
Truns 33, C 7
Trunz 26, B 7
Truro 42 a, E 4
Truxillo 56, H 9
Truyère, Fl. 41, D 5/4
Trysil 43, E 5
Trzebinia 29, E 11
Ts. = Tsingtau 48, D 14
Tsachar, Ldsch. 48, C 12/13
Tsadjura-Bai 51, A 11
Tsaratanana, Bg. 51, F 12
Tsch. = Tschernawoda 44, G 5
Tschachang-See 49 a, A 1
Tschad-See 51, A 5
Tschagos-Inseln 45, K 9
Tschahbar 47, D 8
Tschamag 47, D 8
Tschambal, Fl. 48, G/F 5
Tschambesi, Fl. 51, E/F 9
Tschanak 37, C 8
Tschand 48, G 7
Tschang-ho, Fl. 48, D 12/13
Tschangri 47, A 2
Tschangscha 48, F 12
Tschang-tang, Hochland 48, E 6/9
Tschangteh 48, F 12
Tschangtschun 48, C 14/15
Tschangtu 49 a, A 1
Tschansch, Groß- 26 a
Tschansch, Klein- 26 a
Tschansena 48, G 13
Tschantaban 49 b, C 2
Tschanwutaimönn 49 a, A 1
Tschapajew 44, F 10
Tschaplin, Kap - 60 a
Tschardak 37 b
Tscharchschui 47, B 8
Tscharklik 48, D 7
Tschaslau 29, E 3
Tschatyr-Kul, See 48, C 5
Tschaur-Bai 60, D/E 9/8
Tscheboksary 44, D 9
Tschebtschi-Gebirge 50 g
Tschechen, V. 19 a
Tschechisch-Teschen 29, F 10
Tschechoslowakei, St. 35, E 2/7
Tschedschu, I. 49 a, C 2
Tschegan, Fl. 44, F 10/11
Tschekiang, Prov. 48, F 14
Tscheleken, I. 44, H 10
Tscheljábinsk 44, D 12
Tscheljuskin, Kap - 45, B 12
Tschemkent 48, C 3
Tschemulpo 49 a, B 2
Tscheng-te 48, C 13
Tschengtiatun 49 a, A 1
Tschenstochau 29, D 11
Tscherdyn 44, C 11
Tscheremissen, V. 44, D 9
Tscherepowez 44, D 7
Tscheribon 49 c, b 3
Tscherksk, Nowo- 44, F 8
Tscherkow, Bg. 30, C 7
Tscherna, Fl. (z. Wardar) 37, C 5
Tschernawoda 37, A 9
Tschernembi 30, G 10
Tschernigow 44, E 6
Tschernowitz, Kom. u. 34, C 10
Tscherrapundschi 48, F 8
Tscherski-Gebirge 45, C 15/17
Tschertschen 48, D 7
Tscheskaja-Bai 44, B 9
Tschiando 48, E 9
Tschiatury 44, G 8
Tschiba 49 a, B 5
Tschi-fu 48, D 14
Tschikischljar 44, H 10
Tschim 45, D 8
Tschimulpho 48, D 15
Tschinab, Fl. 48, E/F 5/4
Tschinampo 49 c, B 2
Tschinde 51, G 10
Tsching-kiang 48, E 13
Tschin-tschou 48, E 13
Tschirikoff, I. 60, G 5
Tschirnau 29, B 6
Tschistopel 44, D 10
Tschita 48, A 12
Tschitral, Fl. 48, D/E 4
Tschitschen-Boden 32, D 9/10
Tschittagong 48, G 8
Tschiugoku, Halb-I. 49 a, C/B 3
Tschobe, Fl. 61, I 11
Tschöling-Paß 48, F 12
Tscholon 48, I 11
Tschöngtu 48, E 10
Tschorlu 37, C 8
Tschoruk, Fl. 47, A 4
Tschoschi 49 a, B 5
Tschu, Fl. 45, E 8/9
Tschuapa, Fl. 51, D 7/6
Tschugatsch-Gebirge 60, F 4
Tschugutschak 48, B 6
Tschuktschen-Halbinsel 45, C 19/20
Tschulum, Fl. 60, G 17/16
Tschuna, Fl. 60, H/G 16
Tschungtschu 49 a, B 2
Tschunking 48, F 11
Tschuntschon 49 a, B 2
Tschu-san-Insel 48, E 14
Tschusowaja, Fl. 44, D 11
Tschuwaschen, V. 44, D 9
Tschwanbien, Ldsch. 48, E 8/10
Tsin 48, E 11
Tsinan 48, D 13
Tsingtau (Ts.) 48, D 14
Tsin-ling-schan, Geb. 48, E 11/12
Tsitsikar 60, I 13
Tsüan-tschou 48, G 13
Tsugaru-Straße, M.-Str. 49 a, A 4/5
Tsumeb 51, G 6
Tsuruga 49 a, B 4
Tsu-shima, I. 48, E 15
Tu 44, F 5
Tua, Fl. 39, B 3
Tuamotu-Inseln 62, I/K 7/8
Tuareg-Massiv, Ldsch. 50, C 5/6
Tuat, Fl. 50, C 4
Tuat, Oase 61, E 8
Tüb. = Tübingen 20, E 5
Tuba 51 a, e 3
Tabarão 59, B 6
Tübingen 31, D 6
Tubuai-Inseln 62, K 7
Tuburi-Sumpf 51, A 5
Tucacas 58, A 4
Tuchel 26, C 5
Tuchler Heide 26, C 5/6
Tuckum 43, G 10
Tucson 56, E 4
Tucumán, O. 59, B 2
Tucumán, Prov. 59, B 2/3
Tudela 39, A 6
Tudmur 47, C 3
Tuftan, Kuh i -, Bg. 47, D 8
Tug Der Nagal, Fl. 51, B 12
Tugela, Fl. 51, I 9
Tuggurt 39 d, B 5
Tuhle 29, D 9
Tuil, Wadi-, Fl. 39 d, B/A 4
Tukkum 12 d
Tula 44, E 7
Tuiare-See 56, D 3
Tulie 41, D 4
Tulieat 51, H 11
Tullins 32, D 1
Tulln 34, C 1
Tuloma, Fl. 44, B 6
Tuloss-See 43, D 14
Tulsa 57, C 2
Tultscha 35, G 10
Tulungagung 49 c
Tumac-Humac-Gebirge 58, C 6/7
Tumatumari 58, B 6
Tumba-See 51, D 6
Tumbez 58, D 1
Tumbudra, Fl. 48, I/H 5
Tumen, Fl. 49, A 2
Tumilat, Wadi-, Fl. 50 a
Tummo, P. 50, C 6
Tun 47, C 7
Tundscha, Fl. 37, B/C 8
Tunesien, franz. Schutzgebiet 39 d, A/B 5/6
Tung-ho, Fl. 48, E/F 10
Tung-kiang, Fl. 48, G 13/12
Tung-Kuan 48, E 12
Tungting-See 48, F 12
Tung-tschou 48, E 11
Tung-tschuan 48, F 10
Tunguska, Obere -, Fl. 45, D 12/11
Tunguska, Steinige -, Fl. 45, C 12/10
Tunguska, Untere -, Fl. 45, C 12/10
Tunis, O. 39 d, A 6
Tunis, franz. Schutzgeb., 50, B 5
Tunis, Golf von - 39 d, A 6
Tunis, Straße von -, Meerenge 50, B 5/6
Tunja 58, B 3
Tun-kin-tsching 49 a, A 2
Tunuyan, Rio -, Fl. 59, C 2
Tupiza 58, H 4
Tupungato, Bg. 59, C 2
Tur, Fl. 34, D/C 8/7
Tür, Mezö- 34, D 5
Tura, Fl. 45, D 8
Tur-Abdin, Geb. 44, H 8
Turácz, Fl. 34, C/B 3

GOTTFRIED WILHELM LEIBNIZ BIBLIOTHEK
NIEDERSÄCHSISCHE LANDESBIBLIOTHEK
Signatur: Bibliothek des Ernestinum Celle, K 1, [313] - 35
PUBLIC DOMAIN

Turan 47 ⓔ
Turan, Tiefland von - 45, E 7/8
Turek 26, D 6
Turfan 48, C 7
Turgai, Fl. 48, A/B 2
Turgai, O. 48, B 2
Turgai, Sary-, Fl. 48, A/B 2
Turin 33, F 5
Turinsk 44, D 12
Turja, Kap - 44, B 6
Turka (a. Stryi, Polen) 34, B 8
Türkei, St. 47, B 3/4
Türkei, Schwäbische -, Ldsch. 12 ⓔ
Turkeve 34, D 5
Turkistan, Ost-, Ldsch. 45, E/F 9/10
Turkistan, West-, Ldsch. 45, E 8/9
Turkmenen, V. 19 ⓐ
Turkmenen-Wüste 50, B 10/11
Turkmenien, St. 47, B 7/8
Turku = Åbo (Finnland) 43, E 10
Turm-Berg 26, B 6
Turm-Paß, Roter- 37, A 7
Turnau 29, D 3
Turneffe, I. 54 ⓐ, a 4
Turnhout 27, B 4
Türnich 27, C 8
Turn-Severin 37, A 6
Turnu-Severin 34, G 7
Turtkul, O. 48, C 2
Turu, Bg. 51, D 9/10
Turuchansk 45, C 10
Turvo, Rio -, Fl. 59, A 6
Turyassú 58, D 8
Turzófalva 29, G 10
Tüschen 27 ⓑ
Tusia 44, G 6
Tuslow, Fl. 44 ⓐ
Tus-Tschöllü, See 47, B 2
Tusun 50 ⓐ
Tuticorin 48, K 5
Tutrakan 37, A 8
Tuttlingen 31, F 5
Tutuila, I. 53 ⓑ
Tuwaik, Dschebel-, Geb. 47, E 5
Tuxtla 56, H 8
Tuxtla Chico 54 ⓐ, b 1
Tuy 39, A 2
Tuzla, Kom. 34, G 3
Tuzla, O. 37, A 4
Tweed, Fl. 42 ⓐ, C 5
Twente, Ldsch. 25, C 5
Twer 44, D 7
Twist. = Twistringen 19 ⓔ
Two Harbors 57, A 3
Tykoczin 26, C 10
Tyliczer Sattel, P. 34, B 6
Tyne, Fl. 42 ⓐ, C 5/6
Tyri-Fjord 43, E 4
Tyrnau 34, C 2
Tyrrhenisches Meer 38, D/E 4/5

U

Uaupes, Rio -, Fl. 58, C 3/4
Üb. = Überlingen 32, B 5
Übach, O. 27, C 7
Ubango, Fl. 51, C 7/6
Ubaye, Fl. 32, E 2/1
Überlingen 31, F 6
Überlinger See (Überl. See) 31, F 6
Überruhr 27 ⓑ
Ubon 49 ⓑ, B 2
Ubsa-nor, See 48, A 8
Ubun 48, H 10
Ucayali, Fl. 58, E/D 3
Uccle 27, C 3
Uchtspringe 25, C 10
Uckermünde 26, C 2
Ückingen 27, F 7
Uda, Fl. 45, D 15
Udain 47 ⓐ
Udaipur 48, G 4
Uddeholm 43, E 5
Uddevalla 43, F 4
Ude 48, C 12
Udi 51, B 4
Udine 32, C 9
Udinsk, Nischne- 60, H 16
Udinsk Werchne- 45, D 12
Udjidji 50, F 7
Udong 48, I 10
Udschda 39 ⓓ, B 3
Uelle-Makua, Fl. 51, C 8/7
Uemba, Ldsch. 51, E 8/9
Ufa, Fl. 44, D 11
Ufa, O. 44, E 11
Ufa, Plateau von - 44, D 11
Uffenheim 31, B 8
Ufgau, Ldsch. 31, D 4
Ugalla, Ldsch. 51, E/D 9
Uganda, Protektorat 51, C 9
Ugines 33, E 2
Uglitsch 44, D 7
Ugogo, Ldsch. 51, E 9/10
Ugosca, Kom. 34, D 7
Uha, Ldsch. 51, D 9
Uhabis 51, I 6
Uhehe, Ldsch. 51, E 9/10
Ühlfeld, O. 31, B 9
Ui, Fl. 44, E 12
Uintah-Gebirge 56, C 4/5
Uist, I. 42 ⓐ, B 3
Ujeda 49 ⓐ, B 4
Ujest 29, E 9
Ujpest, Stadtteil 34 ⓐ
Ujszállás, Kis- 34, D 5
Ukamba, Ldsch. 51, D 10
Uker, Fl. 26, C 1/2
Ukerewe-Insel 51, D 9
Ukermark, Ldsch. 26, C 1/2
Ukonongo, Ldsch. 51, E 9
Ukraine, St. 44, F 5/7
Ukraine, Schwelle der - 44, F 5/7
Ukrainischer Bug, Fl. 44, F 5/6
Ukrina, Fl. 34, G/F 2
Ulache, Fl. 49 ⓐ, A 3
Ulad-Nail, Dschebel- 39 ⓓ, B 4
Ulan-Butor-Choto 48, B 11
Uleå, Fl. 43, C 12/11
Uleåborg 43, C 11
Uleå-See 43, C 12
Uled-Dschella 39 ⓓ, B 5
Ulflingen 27, D 7
Uliassutai 48, B 9
Ulj. = Uljassutai 45, E 11
Uljanowsk 44, E 9
Ullersdorf, Bad - 29, E 7
Ulm 31, E 7
Ulm, Neu- (Schwaben) 31, E 7/8
Ulm, Neu- (U. S. A., Minn.) 57, B 3
Ulmos, Los - 12 ⓖ
Ulster, Fl. 28, D/E 3/4
Ulster, Prov. 42 ⓐ, C 3
Ulu-kem, Fl. 48, A 9/8
Ulunda, St. 61, H/I 11
Ulungur-See 48, B 7
Ulvik 43, E 2
Ülzen 25, C 9
Uman 44, F 6
Uman, Stor-, See 43, C 7
Umanak-Fjord 60, D 31
Umboi, I. 49 ⓑ, G 11
Umbr. = Umbrail, Bg. 32, C 6
Umbrien, Prov. 38, C 5
Umbrischer Apennin, Geb. 38, C 5
Umbrisches Bergland 38, C 5
Umeå, Fl. 43, C/E 6/9
Umeå, O. 43, D 9
Umeå-Vand, See 43, B 6
Umer-Rebia, Fl. 39 ⓓ, B 2
Umivik, I. 60, F 30
Umkehr, Kap - 60, D 4
Umnak, I. 60, H 6
Umon 50 ⓖ
Ump-See 44, B 6
Umstadt, Groß- 31, B 5
Una, Fl. 37, A 3
Unac, Fl. 35, G 4
Unalaschka, I. 54, D 4
Unatz, Fl. 37, A 3
Ung, Fl. 34, B/C 7
Ung, Kom. 34, C 6/7
Ungarisch-Altenburg 34, D 2
Ungarisch-Brod 34, B 2
Ungarisches Erzgebirge 34, C 3/6
Ungarisches Mittelgebirge 34, D/C 4/5
Ungarische Tiefebene 14, F 10/11
Ungarisch-Hradisch 34, B 2
Ungarn, V. 19 ⓐ
Ungarn, St. 35, F 4/6
Ungava, Terr. 60, G 33/32
Ungava-Bai 54, D 14
Ungvár 34, C 7
Uniamwesi, Ldsch. 51, E/D 9
União da Victoria, O. 59, B 5
Unimak, I. 60, H 6
Union, Fort - 60, I 36
Unión, La - (Chile) 12 ⓖ
Unión, La - (Salvador) 54 ⓓ, e 4
Unión, La - (Spanien) 39, D 6
Unionport, Stadtteil 57 ⓐ
Unjoro, Ldsch. 51, C 9
Unna, Fl. 35, G 4
Unna, O. 27, A 10
Unscha, Fl. 44, D 8
Unst, I. 42 ⓓ, A 6
Unstrut, Fl. 28, C 4/7
Unt. = Unters-Berg 32, B 8/9
Unterbautzen 29, E 3
Unterberg, O. 12 ⓕ
Unter-Drauburg, O. 32, C 11
Unter-Drau-Tal 30, F 8
Untere Angara, Fl. 60, H/G 15/16
Unter-Engadin, Ldsch. 33, C 10
Untere Tunguska, Fl. 45, C 12/10
Unterfranken, Rgbz. 31, B 6/8
Unter-Gröningen 31, D 7
Unterhallau 31, F 4
Unter-Inn-Tal 30, E 6/7
Unterkralowitz 29, E 3
Unter-Menzing 24 ⓒ
Unternbibert 31, C 9
Unters-Berg (Unt.) 32, B 8/9
Unter-See 31, F 5/6
Unterwald, Ldsch. 12 ⓕ
Unterwalden, Kt. 33, C 6
Untra 43, E 7
U-nung 48, G 9
Upernivik 54, B 15
Upington 51, I 7
Upolu, Insel - 53 ⓑ
Upper-Bay 57 ⓐ
Upsala 43, F 7
U. R. = Uri-Rotstock, Bg. 33, C 7
Uraba, Golf von - 58, B 2
Urach 31, E 6
Ural, Fl. 44, E/F 11/10
Ural, Erzreicher -, Geb. 44, D 11
Ural, Nördlicher -, Geb. 44, B/C 12/11
Ural, Waldreicher -, Geb. 44, E/D 11
Ural, Wüster -, Geb. 44, B/C 12/11
Ural-Gebiet 45, C 8/9
Ural-Gebirge 14, B/E 19/18
Uralsk 44, E 10
Urbach, O. 44, E 9
Urbano, San - 59, C 3
Urbino 32, F 8
Ürd. = Ürdingen 25, D 5
Urda 44, F 9
Ürdingen 27, B 8
Urès 56, F 4
Urfa 47, B 3
Urfahr 30, D 9
Urft-Talsperre 27, C 7
Urga 48, B 11
Uri, Kt. 33, C 7
Uri-Rotstock (U. R.), Bg. 33, C 7
Urizkij 44, G 10
Urk, I. 25, C 4
Urmia 47, B 5
Urmia-See 47, B 5
Urner See 33, C 7
Urori, Ldsch. 51, E 9
Urseren-Tal 33, C 6/7
Urua, Ldsch. 51, E 8
Urubamba, Fl. 58, F 3
Uruguay, St. 59, C 4/5
Uruguay, Rio -, Fl. 59, B/C 5/4
Uruguayna 59, B 4
Urumtschi 45, E 10
Urumtsi 48, C 7
Urungu, Fl. 48, B 7
Urungu, Ldsch. 51, E 9
Urville, Cap-d'- 49 ⓑ, F 9
Urwegen 12 ⓕ
Usagara, Ldsch. 51, E 10
Usambara, Ldsch. 51, D 10
Usaramo, Ldsch. 51, E 10
Usbekien, Ldsch. 47, A/B 8/9
Usboj, Fl. 47, A/B 7
Usbol, Fl. 44, H/G 11
Usch, Fl. 35, D 10/11
Usch. = Uschuaia 58 ⓖ
Uschak 37, D 9
Uschiza 37, B 4
Uschuaia (Usch.) 58 ⓖ
Usedom, I. 26, B/C 1/2
Usen, Großer -, Fl. 44, F/E 9
Usen, Kleiner -, Fl. 44, F/E 9
Usensk, Nowo- 44, E 9
Uskoken-Gebirge 32, D 11
Üsküb 37, B 5
Uslar 28, B 3
Uspallata-Paß 59, C 1
Ussa, Fl. 44, B 12/11
Usses, Fl. 33, D 2/1
Ussuri, Fl. 48, C/B 16
Ustawa, Fl. 28, F 11/10
Uster 33, B 7
Ustica, I. 38, E 5
Ustjansk 60, D 12
Ustj-Kamenogorsk 48, B 6
Ustj-Strelka 48, A 14
Ust-Urt-Platte 44, G 10/11
Usuki 49 ⓐ, C 3
Usukuma, Ldsch. 51, D 9
Usumacinta, Fl. 54 ⓐ, a 2
Usumburu 51, D 8
Usun-Ada 44, H 10
Utad-Uled-el-Hadj 39 ⓓ, B 3
Utah, St. 56, D 4
Utah-See 56, C 4
Utardit 49 ⓑ, B 2
Utena 35, B 8
Ütersen 20 ⓐ
Utiarity 58, F 6
Utica 57, B 6
Utiel 39, C 6
Utila, I. 54 ⓐ, a 4
Utrecht (Natal) 51, I 9
Utrecht (Niederl.) 25, C 4
Utrera 39, D 4
Utschiura-Bai 49 ⓐ, A 5
Utsunomija, O. 49 ⓐ, B 4
Uttenweiler 31, E 7
Utupua, I. 53, B 7
Utznach 33, B 7
Uusikaupunki 43, E 9
Uvea, I. 53, C 7
Uve-Dagh, Bg. 37 ⓑ
U. W. = Unterwalden, Kt. 30, F 3
Uwadschima 49 ⓐ, C 3
Uwali-Höhen 44, D/C 9/10
Uyuni 58, H 4
Uz, Fl. 34, E 11
Uzès 41, D 6
Uzhorod = Ungvár 34, C 7
Užica 35, H 5
Uzsok-Paß 34, B 7
Uzunderelu 37 ⓑ

V

V. = Vohwinkel 25, D 6
Vaal, Fl. 50, H 7
Vaals 27, C 7
Vaasa 43, D 9
Vaca, Mount -, Bg. 54 ⓒ
Vacaville 54 ⓒ
Vaccaria 59, B 5
Vacha 28, D 4
Vácz 34, D 4
Vad. = Vaduz 32, B 5
Vadkert 12 ⓔ
Vadsö, O. 43 ⓐ
Vaduz 33, B 9
Værö, I. 43, B 5
Vaihingen (a. d. Enz) 31, D 5
Vaihingen (b. Stuttgart) 31, D 6
Vajda-Hunyad 34, F 7
Val. = Valence 20, G 3
Val. = Valencia 14, H 6
Val. = Valenciennes 20, D 2
Valamo, I. 43, E 14
Val Blenio, Tal 33, C/D 7 ⓑ
Val Camonica, Tal 33, E/D 10
Válcea, Verw.-Bez. 34, G 8/9
Val d'Entremont, Tal 33, D/E 4
Valdepeñas 39, C 5
Valders, Ldsch. 43, E 3
Valdes-Halbinsel 58, M 5
Valdezia 51, H 8
Val di Chiana, Tal 32, F 7
Val di Daone, Tal 33, D/E 11
Val-Divedra, Tal 33, D 6
Valdivia 58, L 3
Valdivia-Tiefe 5 ⓔ
Val di Vigezzo, Tal 33, D 6/7
Valdosta 57, D 5
Valença 39, A 2
Valence 41, D 6
Valencia, O. (Altkastilien) 39, A 4
Valencia (Valencia) 39, C 6
Valencia (Venezuela) 58, A 4
Valencia, Prov. 39, C/B 6
Valencia, Golf von - 39, C/B 7
Valenciennes 25, E 2
Valeni 34, F 11
Valentia, I. 42 ⓐ, E 1
Valentin, Cerro San -, Bg. 58 ⓔ
Valenza 32, D 4
Valéry, Saint- 42 ⓐ, E 7
Valery-en-Caux, Saint- 41, B 4
Valery-sur-Somme, Saint- 41, A 4
Valetta, La - 38, F 6
Val Genova, Tal 33, D 11
Valjevo 35, G 5
Valkenswaard 27, B 5
Vall. = Valladolid 14, G 6
Valladolid 39, B 4
Valle, La - 59, B 4
Vallée de Joux, Tal 33, C 2
Vallejo 54 ⓒ
Vallemosso 33, E 6
Vallenar 59, B 1
Vallendar 27, D 10
Val Leventina, Tal 33, D 7
Valley City 57, A 2
Valley Ford, O. 54 ⓒ
Valli di Comacchio, See 32, E 7/8
Val Mesocco, Tal 33, D 8
Valois, Ldsch. 41, B 5
Valona 37, C 4
Valparaiso 59, C 1
Val Pelline, Tal 33, E 4
Valréas 41, D 6
Val Sabbia, O. 33, E 10
Valsch, Kap - 49 ⓑ, G 9
Valserine, Fl. 33, D 1
Val Sugana, Tal 32, C 7
Val Tellina, Tal 33, D 8/10
Val Travers, Tal 33, C 3
Val Trompia, Tal 33, E 10
Vanaja-See 43, E 10/11
Vancouver 56, B 2
Vancouver-Insel 56, B 1
Van-Diemen-Golf 53, B 4
van-Diemens-Land 53, E 5
Van-Diemen-Straße 49 ⓐ, C 3
Vanikoro, I. 53, B 7
Vanil-Noir, Bg. 33, C 4
Vannes 41, C 2
Vanua-Levu, I. 62, I 5
Var, Fl. 32, E/F 2/3
Vara, Fl. 32, E 5
Váraljá, Arva- 34, B 4
Varallo 33, E 6
Varanger-Fjord 43 ⓐ
Varano, Lago di -, See 38, D 6
Varas 58, M 3
Varas, Puerto - 12 ⓖ
Varazze 32, E 4
Varberg, O. 42 ⓓ, A 6
Várda, Kis- 34, C 7
Varde 42 ⓓ, C 2
Varde-Aa, Fl. 42 ⓓ, C 3/2
Vardö, O. 43 ⓐ
Varel 25, B 7
Varenna 33, D 8
Varennes 25, F 4
Vares, Kap - 39, A 3
Varese 33, E 7
Várhegy, Bg. 34, F 10
Varillas, Las - 59, C 3
Varin 34, B 3
Varjag-Njarga, Vorgeb. 43 ⓐ
Varsad 12 ⓔ
Vas, Kom. 34, D 1
Vásárhely, Maros- 35, F 8
Vasklot, I. 43, D 9
Västerås, O. 43, F 7
Vasto 38, C 6
Vathy 37, E 8
Vatna-Jökull, Bg. 60 ⓓ
Vatneyri 60 ⓓ
Vättis 33, C 8
Vaux, La -, Ldsch. 33, D 3
V. (= Vulcano) del Agua, Bg. 54 ⓐ, b 2
Vecchio, Porto - 38, D 3
Vecht, Fl. 25, C 4
Vechta, 25, C 7
Vechte, Fl. 25, C 5/6
Veela 39, C 6
Veddel, Stadtteil 25 ⓐ
Vedia 59, C 3
Veeder Mountain, Bg. 54 ⓒ
Veendam 25, B 5
Veenendaal, O. 27, A 6
Vefsen-Elf, Fl. 43, C 5
Vega, La -, Ldsch. 39, D 4/5
Vegen 43, C 4/5
Vegesack 25, B 7
Veglia, I. 32, D/E 10
Veglia, O. 32, D 10
Vei. = Veitsch-Alpe, Geb. 32, B 11
Veile 24, B 5
Veit, Sankt- 32, C 10
Veitsch-Alpe (Vei.), Geb. 32, B 11
Vejér de la Frontera 39 ⓒ
Vejle 42 ⓓ, C 3
Vela 59, D 4
Velas, Kap - 54 ⓐ, d 5
Velbert 27 ⓑ
Velden 31, B 11
Velebit-Gebirge 38, B 6
Veles 37, C 5
Velez Málaga 39, D 4
Vel-Fjord 43, C 4/5
Velhas, Vila das - 50 ⓒ
Veliki-Vračar, Bg. 35 ⓑ
Vellebit-Gebirge 37, A 2
Velletri 38, D 5
Velp 27, A 6
Velten 25, C 12
Veltheim 31, F 5
Veltlin, Tal 33, D 8/10
Veluchi, Bg. 37, D 5
Veluwe, Ldsch. 25, C 4/5
Ven. = Venedig 14, F 9
Ven. = Venediger, Bg. 32, B 8
Venado (Panama) 54 ⓑ
Venado (Santa Fé) 59, C 3
Venaria 33, F 5
Vendas novas 39, C 2
Vendôme 41, C 4
Vendres, Port- 41, E 5
Vend-Syssel, Ldsch. 42 ⓓ, A 3/4
Venedig 32, D 8
Venedig, Golf von - 38, B 5
Venediger (Ven.), Bg. 32, B 8
Venet-Berg 33, B 11
Venetianer-Alpen, Geb. 32, C/D 8/9
Venezien, Prov. 38, B 4/5
Venezien, Julisches -, Prov. 38, A/B 5/6
Venezien, Trident.-, Prov. 38, A 4
Venezuela, St. 58, B 3/5
Venezuela, Küstengebirge von - 58, B 4/5
Venlo 27, B 7
Venn, Hohes -, Geb. 27, C 6/7
Venoge, Fl. 33, C 2/3
Venraij 27, A 6
Vent 32, C 6
Vent. = Ventimiglia 38, C 2
Ventana, Sierra de la -, Bg. 59, D 3
Ventimiglia 32, F 3
Ventoux, Mont-, Bg. 41, D 6
Ventuari, Fl. 58, B/C 5/4
Ver. = Verona 20, G 6
Vera 59, B 3
Vera Cruz 56, H 7
Verbász, Neu- 12 ⓔ
Vercelli 32, D 4
Vercors, Ldsch. 32, D/E 1
Verd. = Verdun 20, E 3
Verde, Kap - 50, D 3
Verde-Inseln, Kap - 50, D 2
Verden 25, C 8
Verdon, Fl. 32, F 2/1
Verdun (a. d. Maas) 41, B 6
Verdun (a. d. Saône) 41, C 6
Verecze-Paß 34, C 8
Vereinigte Staaten 54, E/G 8/14
Verin 39, B 3
Verlegen-Huk, K. 60 ⓓ
Vermilion 57, A 3
Vermont, St. 57, B 7
Vernon, Mount -, O. 57 ⓔ
Verolannova 33, F 10
Verona 32, D 6/7
Vérroia 37, C 6
Vers. = Versailles 20, E 2
Versailles 41, B 5
Verseez 35, G 6
Vértes-Gebirge 34, D 3
Verviers 27, C 6
Ves. = Vesuv, Bg. 14, G 9/10
Vesdre, Fl. 27, C 7/6
Vesle, Fl. 25, F 2/3
Vesoul 32, B 2
Vespolate 33, F 7
Vesteraalen, In. 44, B 2/3
Vest-Fjord 43, B/A 5/6
Vesuv, Bg. 38, D 6 u. ⓒ
Veszprim, Kom. 34, D 2
Veszprim, O. 34, D 2
Vevey 33, D 3
Vézère, Fl. 41, D 4
Vezouse, Fl. 31, D 2/1
Vezz. = Vezzano 32, C 7
Viamala, Ldsch. 33, C 8
Viamonte, O. 59, D 3
Viana (do Castelo) 39, B 2
Vianen 27, A 5
Vianna 58, D 9
Viareggio 32, F 6
Viborg 42 ⓓ, B 3
Vicente, Kap São - (K. St. Vincent) 39, D 2
Vicente, San - (Salvador) 54 ⓔ, e 3
Vicente, São - (Rio Grande do Sul) 59, B 5
Vicente, São - (São Paulo) 59, A 6
Vicentiner Alpen, Geb. 32, D 7
Vicenza 32, D 7
Vich 39, B 8
Vichaquén 59 ⓐ, C 1
Vichy 41, C 5
Vicksburg, O. 57, D 3
Viçosa, Vila - 39, C 3
Vico-See 38, C 5
Victoria, O. (Argentinien, Entre Rios) 59, C 3/4
Victoria (Brasilien, Espirito Santo) 58, H 9/10
Victoria (Chile) 12 ⓖ
Victoria (Französ.-Guinea) 51 ⓒ, d 2
Victoria (Hong-kong) 48, G 12
Victoria (a. Insel Vancouver) 56, B 2
Victoria (La Pampa) 59, D 2
Victoria (Süd-Nigeria) 50 ⓖ
Victoria (Süd-Rhodesien) 51, H 9
Victoria, Santa - 59, C 5
Victoria, União da - 59, B 5
Victoria-Fall 51, G 8
Victoria-Land (Kanad. Inseln) 60, D/E 36
Victoria-Nil, Fl. 51, C 9
Victoria-Station 51, D 9
Victoria-Straße 60, E 36/35

GOTTFRIED WILHELM LEIBNIZ BIBLIOTHEK
NIEDERSÄCHSISCHE LANDESBIBLIOTHEK
Signatur: Bibliothek des Ernestinum Celle, K 1, [314] - 36
PUBLIC DOMAIN

Vidal 59, D 4
Viedma 58, M 5
Viedma-See 58 ⓐ
Viejo, Rio -, Fl. 54 ⓑ
Vielsalm 27, D 6
Vienne, Fl. 41, C 4/3
Vienne, O. 41, D 6
Vierlande, Ldsch. 20 ⓔ
Viernheim 31, B 5
Viersen 27, B 7
Vierwaldstätter Alpen 32, C 4
Vierwaldstätter See 33, B/C 6/7
Vigan, Le - 41, E 5
Vigévano 32, D 4
Vigezzo, Val di -, Tal 33, D 6/7
Vigio, El - 54 ⓑ
Vignôle, Le -, I. 38 ⓐ
Vigo 39, A 2
Vigo, Ria de -, MB. 39, A 2
Vigsö-Bai 42 ⓓ, A 2
Vigten-Insel 43, C 4
Vigy 27, F 7
Vihorlat, Bg. 34, C 6/7
Vihorlat-Gebirge 34, C 7/8
Viipuri = Viborg 43, E 13
Vijose, Fl. 37, D/C 5/4
Vikajärvi, O. 43, B 12
Viktoria, O. (Texas) 57, E 2
Viktoria, St. 53, D 5
Viktoria-Land, Süd-, (Antarktis) 5 ⓒ
Viktoria River, Fl. 53, B 4/3
Viktoria-See 51, D 9
Viktoriawüste, Große - 53, C 3
Vila Baleira 50 ⓓ
Vila da Praia 50 ⓔ
Vila das Velhas 50 ⓔ
Világos 34, E 6
Vilaine, Fl. 41, B/C 3/2
Vila Real (Portugal, Algarve) 39, D 3
Vila Real (Traz oz Montes) 39, B 3
Vila Viçosa 39, C 3
Vilbel 28, E 1
Vilhelmina 43, C 7
Villa Bella (Bolivien) 58, F 4
Villa Bella (I. São Sebastião) 59, A 6
Villa Bella (Matto Grosso) 58, F 5/6
Villa Bella (Pernambuco) 58, E 10
Villach 30, F 8
Villa Cisneros 51 ⓐ, b 1
Villa de Mercedes 58, K 4
Villa del Pilar 58, I 6
Villa de Orotava 50 ⓕ
Villa Dolores 59, C 2
Villa Florida 59, B 4
Villafranca 32, D 6
Villagarcia 39, A 2
Villa Germania 12 ⓚ
Villaguay 59, C 4
Villahermosa 56, H 8
Villa Maria 59, C 3
Villa Mercedes 59, C 2
Villa Nueva 58, K 5
Villány 34, F 3
Villard-Bonnot 33, F 1
Villarica (Chile) 58, L 3
Villa Rica (Paraguay) 58, I 6
Villarica-Paß 58, M 3
Villarreal 39, C 6
Villa Thereza 12 Ⓐ
Villaviciosa 39, A 4
Ville, Höhenzug 27, C 8
Villefranche 41, D 5
Villegaignon, I. u. Ft. 58 ⓑ
Villegas 59, D 3
Villeneuve (a. Genfer See) 33, D 3
Villeneuve (a. d. Lot) 41, D 4
Villersexel 33, A 2
Villers-Bretonneux 25, F 1
Villers-Sire-Nicole 27, D 3
Villeta 59, B 4
Villingen 31, E 4
Vilm, I. 26, B 1
Vilm-See 26, C 4
Vils, Fl. (z. Donau) 30, D 7/8
Vils, Fl. (z. Naab) 30, C 6
Vils, O. 33, A 11
Vilseck 31, B 11
Vilshofen 30, D 8
Vilvorde 27, C 3
Viña del Mar 59, C 1
Vinalapo, See 39, C 6
Vincent, Kap Sankt- 39, D 2
Vincent, Saint-, I. (Windwärts-In.) 56, I 14
Vincent, Sankt-, I. (Kapverde-In.) 50, D 2
Vincent-Golf, Saint- 53, D 4
Vindhya-Gebirge 48, G 4/5
Vinh 48, H 11
Vinh-long 48, I 11
Vinkovci 34, F 3
Vintschgau, Ldsch. 32, C 6/7
Vire 41, B 3
Virgines, Kap - 58 ⓐ
Virginia (U. S. A., Minn.) 57, A 3
Virginia (Nev.) 56, D 3
Virginien, St. 57, C 5/6
Virginien, West-, St. 57, C 5/6
Virgin River, Fl. 56, D 4/3
Viri-See 43, B 7
Virovititz 34, F 2
Visé 27, C 6
Višegrad (a. d. Drina) 35, H 5
Visegrad (Ungarn) 34, D 3
Viso, Monte -, Bg. 32, E 3
Visp, Fl. u. O. 33, D 5
Visso, Fl. 35, F/E 8/7
Vissö, Felsö- 34, D 9
Vista, Bella-, O. 59, B 4
Vista, Cerro Buena -, Bg. 54 ⓐ, e 6
Vista, Rio -, O. 54 ⓒ
Visza, Fl. 34, D 9
Viterbo 38, C 5
Vith, Sankt- 27, D 7
Vitö, I. 60 ⓑ
Vito, Kap - 38, E 5
Vitoria (Spanien) 39, A 5
Vittoria (Sizilien) 38, F 6
Vittorio 32, D 8
Vitry le François 41, B 6
Viù 33, F 4
Vivarais, Monts du -, Geb. 41, D 6
Vizëu 39, B 3
Vizille 32, D 1
Vjepor-Gebirge 34, C 4/5
Vl. = Vlissingen 20, D 2
Vlaard. = Vlaardingen 27, A 3
Vlämische Kappe, Untiefe 61, C 4
Vlasitsch-Planina, Geb. 37, A 4/5
Vlegyásza, Bg. 34, E 7
Vlieland, I. 25, B 3/4
Vlissingen 27, B 2
Vlotho 25, C 7
Vočin 34, F 2
Vöckl. = Vöcklabruck 30, E 8
Vöcklabruck 32, B 9
Vogelkopf, Halb-I. 49 ⓑ, F 8
Vogels-Berg 28, D/E 2
Vogesen, Geb. 32, B/A 2/3
Voghera 32, E 4/5
Vogler, Bg. 28, B 3
Vogogna 33, D 6
Vogtland, Ldsch. 28, E 7/9
Vohémar 51, F 12
Vohenstrauß 28, F 8
Vohwinkel (V.) 25, D 6
Voiron 32, D 1
Volano, Po di -, Fl. 32, E 7/8
Volg-See 43, C 7
Volkach 28, F 4
Völkermarkt 32, C 10
Völkerschlacht-Denkmal 24 ⓑ
Völklgn. = Völklingen 25, F 5
Völklingen 27, F 8
Völmerstod (Vst.), Bg. 25, D 7
Vólos 37, D 6
Vólos, Golf von - 37, D 6
Vologne, Fl. 31, E 1
Volpiano 33, F 5
Volta, Fl. 50, E 5
Volta, O. 33, F 11
Volta, Ober-, Ldsch. 51, A 2
Volta, Schwarzer -, Fl. 51, A/B 2
Volta, Weißer -, Fl. 51, A/B 2/3
Volterra, O. 38, C 4
Volturno, Fl. 38, D 6
Voorne, I. 27, A 3
Vorarlberg, Ld. 33, B 9/10
Vorau 30, E 10
Vörde 27, A 8
Vorderindien 45, H/G 9/10
Vordernberg, O. 30, E 9
Vorderrhein, Fl. 33, C 7/8
Vorder-Rhön, Geb. 28, D 3/4
Vordingborg 42 ⓓ, C 5
Voreifel, Geb. 27, D 9
Vor-Kordillere, Geb. 59, B/A 2
Vormen, Fl. 43, E 4
Vorpommern, Ldsch. 26, B/C 1/2
Vorstenlande, Ldsch. 49 ⓒ
Voruralische Platte, Ldsch. 44, D/E 12/11
Vöslau 30, E 11
Voss 43, E 2
Vottore, Monte -, Bg. 38, C 5
Vouga, Fl. 39, B 3/2
Vouziers 25, F 3
Vrbanja, Fl. 34, G 2
Vrbas, Fl. 35, G 4
Vries-Straße, de -, Meerenge 45, E 16
Vryburg 51, I 7
Vst. = Völmerstod, Bg. 25, D 7
Vuache, Bg. 33, D 1
Vucht 27, A 5
Vukovar, O. 34, F 3
Vukovar, Verw.-Bez. 34, F 4
Vulcano, I. 38, E 6
Vulkan-Gebirge 34, F 8
Vulkan-Inseln 62, E 3
Vulkan-Paß 35, G 7
Vultur, Bg. 38, D 6
Vuollerim 44, B 4
Vuoxen, Fl. 43, E 13/14
Vüpuri 44, C 5
Vütasaari 43, D 11

W

W. = Weimar 20, D 6
W. = Wetzstein, Bg. 25, E 10
W. = Witzenhausen 25, D 8
W. = Wollin 35, C 3
Wa. = Washington 54, F 13
Wa. = Wasserkuppe, Bg. 25, E 8
Waadt, Kt. 33, D/C 2/3
Waag, Fl. 20, E 10/9
Waag-Neustadtl 34, C 2
Waal, Fl. 25, D 3/5
Waalwijk 27, A 5
Wabash, Fl. 56, C/D 9
Waccasassa-Bai 57, E 5
Wachau, Ldsch. 30, D 10
Wachita-Berge 57, D 2/3
Wachsch, Fl. 47, B 9
Wachtebeke 27, B 2
Waco 57, D 2
Wadai, Ldsch. 50, D 6/7
Waddington Mount, Bg. 60, H 2
Waddinxveen 27, A 4
Wadelai 51, C 9
Wadern 27, E 8
Wadi-Dráa, Fl. 50, C/B 4
Wadi-el-Ehel, Fl. 51 ⓐ, a 4
Wadi-Halfa, O. 50, C 8
Wadi-Ighargar, Fl. 50, C 5
Wadi-Tumilat, Fl. 50 ⓐ
Wadowice 34, B 4
Waes, Ldsch. 27, B 2
Waga, Fl. 44, C 8
Wagadugu 50, D 4
Wageningen 27, A 6
Wagin 53, D 2
Wagram 34, C 1
Wagrien, Ldsch. 25, A 9
Wagstadt 29, F 9
Wahabiten, V. 47, E 4/5
Wahlen 31, B 5
Wahlstatt 29, C 5
Wahn 27, C 9
Wahren, Stadtteil 24 ⓑ
Wahsatch-Gebirge 56, D/C 4
Waiblingen 31, D 6
Waidhofen (a. Thaya) 30, D 10
Waidhofen (a. Ybbs) 30, E 9
Waigatsch, I. 44, A/B 11/12
Waigatsch-Straße 60, D 20
Waigeu, I. 49 ⓑ, E/F 8
Wai-ho, Fl. 48, E 14
Wai-king 48, D 12
Wailuku 53 ⓐ
Waimate 53, E 8
Waimea 53 ⓐ
Waingapoe 53, A 3
Waitzen 35, F 5
Wak. = Wakajama 49 ⓓ, C 4
Wakamatsu, O. 49 ⓔ, B 4/5
Wakasa-Bai 49 ⓓ, B 4
Wakefield, O. 42 ⓔ, a 3
Wakefield, Stadtteil 57 ⓐ
Wake-Insel 62, F 5
Wakkanai 49 ⓓ, A¹ 5
Wal. = Walenstadt 32, B 5
Walachei, Ldsch. 14, G 11/12
Walachei, Große -, Ldsch. 35, G 8/9
Walachei, Kleine -, Ldsch. 35, G 7/8
Walata 51 ⓔ, c 3
Walchen-See (W. S.) 32, B 7
Walchensee-Kraftwerk 31, F 10
Walcheren, I. 27, A/B 1/2
Walchow, Fl. 44, D 6
Waldai-Höhe 44, D 6
Waldau 29, C 3
Waldbröl 27, C 10
Waldeck, O. 28, C 2
Waldeck, ehem. Freist. 28, C 1/2
Waldenburg (Sachsen), O. 28, D 9
Waldenburg (Schlesien) 29, D 5
Waldenburg (Schweiz) 33, B 5
Waldenrath 27, B 7
Waldensee, O. 59, C 4
Wälder-See 56, B 8
Waldfeucht 27, B 6
Waldheim 28, C 10
Waldkappel 28, C 3
Waldkirch 31, E 3
Waldmahr 27, F 9
Waldmichelbach, O. 31, B 5
Wald-Naab, Fl. 28, F 8
Waldreicher Ural, Geb. 44, C/D 11
Walds. = Waldsassen 25, E/F 11
Waldsee, O. 31, F 7
Waldshut 31, F 4
Waldstein-Kette, Geb. 28, E 7/8
Walen-See 33, B 8
Walenstadt (Wal.) 32, B 5
Wales, Ldsch. 42 ⓓ, E/D 5
Wales, Bergland von - 42 ⓔ, e/a 1
Wales, Bucht von - 42 ⓓ, D 4
Wales, Prinz von -, K. 54, C 4
Wales-Insel, Prinz- 60, D 36/35
Walfisch-Bai 51, H 5
Walfisch-Rücken 61, K/L 8/9
Walgau, Ldsch. 33, B 9
Walgett 53, D 5
Waljewo 37, A 4
Walk 43, G 11
Wallachisch-Klobouk 29, G 9
Wallachisch-Meseritsch 34, B 2
Walldürn 31, B 6
Wallendorf 34, C 5
Wallenstadt 30, E 4
Wallis, Kt. 33, D 4/6
Wallis, Ldsch. 32, C 3/4
Walliser Alpen 32, D/C 3/4
Wallonen, V. 19 ⓓ
Wallriff, Großes - 53, B 5/6
Walnut 54 ⓒ
Walsall 42 ⓔ, b 3
Walser Tal 33, B 9/10
Walsrode 25, C 8
Walsum 27, A 8
Walsumermark 27 ⓑ
Waltershausen 28, D 5
Waltershof 25 ⓐ
Walthamstow, Vorort 42 ⓑ
Waltrop 27, A 9
Wami, Fl. 51, E 10
Wan, O. 47, B 4
Wan-See 47, B 4
Wandi 51, C 9
Wandischah 48, I 5
Wandre 27, C 6
Wandsbek 20 ⓓ
Wanfried 28, C 4
Wang. = Wangeroog, I. 25, B 6
Wanga 51, D 10
Wanganui 53, D 8
Wangarei 53, D 8
Wangen 31, F 7
Wangeroog (Wang.), I. 25, B 6
Wanheim 27 ⓑ
Wanheimerort 27 ⓑ
Wanne-Eickel (W.-Eickel) 27, A 9
Wansen 29, D 7
Wanz. = Wanzleben 25, C 10
Waran, Wüste 51 ⓐ, b 2/3
Warasdin, O. 20, F 9
Warasdiner Gebirge 20, F/G 9
Warberg, O. 43, G 5
Warburg, O. 28, C 2
Warburton, Ldsch. 53, C 3
Wardar, Fl. 37, C 5/6
Wardein, Groß- 35, F 6
Wardha, Fl. 48, G/H 5
Warekauri, I. 62, M 6
Waremme 27, C 5
Waren 25, B 11
Warendorf 27, A 10
Wargla (Algerien) 50, B 5
Warmbad 51, I 6
Warmbrunn, Bad - 29, D 4
Warmensteinach 31, B 11
Warna 37, B 8
Warnemünde 25, A 11
Warnow, Fl. 25, A/B 10/11
Warnsdorf 26, F 2
Warr. = Warrington 42 ⓔ, a 2
Warrego, Fl. 53, C 5
Warren 57, B 6
Warrington (Warr.) 42 ⓔ, a 2
Warschau 26, D 8/9
Warstein, O. 29, B 11
Warta 26, E 6
Wartburg, Burg 38, D 4
Wartenberg, Deutsch- 29, B 4
Wartenberg, Groß- 26, E 5
Wartenburg, O. 26, C 8
Wartha (Schlesien) 29, D 6
Warthe, Fl. 26, E/D 6/2
Warthe-Bruch, Ldsch. 26, D 2/3
Warwick (Australien) 53, C 6
Warwick (England) 42 ⓔ, b 3
Wasa 43, D 9
Wasatch-Gebirge 54, E/F 9
Wasgau, Geb. 30, D/E 1/2
Wasgenwald, Geb. 20, E 4
Wash, The -, MB. 42 ⓓ, D 7
Washington, O. 57, C 6
Washington, St. 56, B 2/3
Washington, Kap - 60, B 30
Washington, Mount -, Bg. 56 ⓑ
Washita, Fl. 57, D 3
Wasilkow 44, E 6
Wasselnheim 31, D 2
Wassen 33, C 7
Wasserburg, O. 30, D 7
Wasserkuppe (Wa.), Bg. 25, E 8
Watchung Mountain, Bg. 57 ⓓ
Waterberg, O. 51, H 6
Waterbury 57, B 7
Waterford 42 ⓓ, D 3
Waterloo (Belgien) 27, C 3
Waterloo (Südaustralien) 12 Ⓚ
Waterloo (U. S. A., Ia.)
Watertown (U. S. A., N. Y.) 57, B 6
Watertown (S. D.) 57, B 2
Waterville 42 ⓔ, E 1
Watford 42 ⓔ, c 4
Wa-ting 48, D 13
Watling, I. 56, G 12
Watra 34, D 10
Watson-Bai, MB. 53 ⓓ
Watt. = Wattenscheid 27, B 9
Wattenwyl 33, C 5
Wattwil 31, G 6
Watz. = Watzmann, Bg. 30, E 7
Wausau 57, A 4
Wavre 27, C 4
Wawa 54 ⓐ, b 6
Wawizert 39 ⓓ, B 2
Wawre 27, B 4
Wäxholm 43, F 8
Waxweiler 27, D 7
Wayne, Fort - 57, B 4
W.-B. = Walfisch-Bai, O. 51, H 5
W. Bromw. = West-Bromwich 42 ⓔ, b 3
Wechsel, Bg. 32, B 11
Webi, Fl. 51, C/B 11/12
Webi-Schebeli, Fl. 51, B/C 11/12
Wed, El-, O. 39 ⓓ, B 5
Weddell-Meer 5 ⓒ
Wedding, Vorort 24 ⓐ
Wedel (b. Hamburg) 20 ⓒ
Wed-Zem, O. 39 ⓓ, B 2
Weert 27, B 6
Wegberg, O. 27, B 7
Wegeleben 28, B 6
Wegrow 26, D 10
Wegstädtl 29, E 1
Wehlau 26, B 9
Weichsel, Fl. 20, E/B 11/10
Weichsel, O. 29, F 10
Weichselmünde 26, B 6
Weida, Fl. (z. Elster) 28, D 7/8
Weida, Fl. (z. Oder) 29, C 8/7
Weida, O. 28, D 8
Weiden 28, F 8
Weidenau (Schlesien) 29, E 7
Weidenau (Westfalen) 27, C 11
Weidenhausen 27, C 12
Wei-hai-wei 48, D 14
Wei-ho, Fl. (z. Gr. od. Kaiser-Kanal) 48, D 12/13
Wei-ho, Fl. (z. Hwang-ho) 48, E 11
Weil, Fl. 27, D 11
Weil, O. 31, D 5
Weilburg, O. 27, D 11
Weiler (Bayern) 31, F 7
Weiler (Elsaß) 31, E 2
Weilheim 31, F 10
Weilmünster 27, D 11
Weimar 28, D 6
Weinfelden 31, F 6
Weingarten 31, F 7
Weinheim 31, B 5
Weinland, Ldsch. 34, E 8/9
Weins-Berg 32, A 11
Weinsberg, O. 31, C 6
Weipert 28, E 10
Weisen-See 30, F 8
Weismes 27, D 7
Weißbach, O. 29, D 3
Weiße Berge 57, B 7
Weiße Elster, Fl. 28, C/E 7/8
Weiße Karpaten, Geb. 34, C/B 2/3
Weiße Körös, Fl. 34, E 7/6
Weißenberg, O. 29, C 2
Weißenburg (Bayern) 30, C 5
Weißenburg (Elsaß) 30, C 2
Weißenfels, O. 28, C 7
Weißenhorn, O. 31, E 8
Weißen-See 32, C 9
Weißensee, O. (Prov. Sachsen) 28, C 6
Weißensee, Vorort 24 ⓐ
Weißenstein, Bg. 33, B 4/5
Weißenstein, O. (Estld.) 43, F 11
Weißenstein (Fichtelgeb.) 28, E 7
Weißenstein (Württemberg) 31, D 7
Weißer Berg 29, E 1
Weißer Drin, Fl. 37, B 5
Weißer Hirsch, O. 26 ⓑ
Weißeritz, Fl. 28, C/D 11
Weißer Main 31, A 11/10
Weißer Nil 50, E/D 8
Weißer Regen (W. R.), Fl. 30, C 7/8
Weißer Volta, Fl. 51, A/B 2/3
Weiße Saar, Fl. 31, D 2
Weißes Gebirge 35, E 4/5
Weißes Meer 44, B 7/8
Weißhorn, Bg. 33, D 5
Weißhorn, O. 12 ⓕ
Weißkirchen (Mähren) 34, B 2
Weißkirchen (Steierm.) 30, E 9
Weißkirchen (Südslawien) 37, A 5
Weißkirchen, Mährisch- 29, F 8
Weißkugel (W. K.), Bg. 32, C 6
Weiß-Rußland, St. 44, E 5/6
Weißwasser, O. (Böhmen) 29, D 2
Weißwasser (Niederschlesien) 29, B 2
Weistritz, Fl. 29, D/C 5/6
Weitensteiner Zug, Geb. 32, C 11
Weitmar 27, B 9
Weizacker, Ldsch. 26, C 2/3
Weizenfeld, O. 12 ⓑ
Wekelsdorf 29, D 5
Welden 31, E 9
Welford 53, C 5
Welikaja, Fl. 44, D 5
Wellen, O. 27, C 5
Wellesley-Inseln 53, B 4
Wellheim 31, D 10
Wellheimer Trockental 31, D 10
Wellingborough 42 ⓔ, b 4
Wellington (Australien) 53, D 4
Wellington (England) 42 ⓔ, b 2
Wellington (Neuseeland) 53, E 8
Wellington-Insel 58 ⓐ
Wells, Lake -, See 53, C 3
Welna, Fl. 26, D 5/4
Wels 30, D 9
Welsch-Metz 32, C 7
Welshpool 42 ⓔ, b 1
Welsk 44, C 8
Weltenburg, O. 31, D 11
Weltrus 29, E 1
Welzheim 31, D 7
Welzheimer Wald 31, D 7
Welzow, Neu- 29, B 1
Wemdalen, O. 43, D 5
Wendel, Sankt- 27, F 9
Wenden (Lettland) 43, G 11
Wenden (Westfalen) 27, C 10
Wendland, Hannoveraner-, Ldsch. 25, B/C 9/10
Wenersborg 43, F 5
Wener-See 43, F 5
Wenigern, Nieder- 27 ⓑ
Wenlock 42 ⓔ, b 2
Wen-Namus, Fl. 39 ⓓ, B 3
Wennemen 29, B 11
Wentschou 48, F 14
Wentworth 53, D 5
Werbas, Fl. 37, A 3
Werchne-Kolymsk 45, C 17
Werchne-Kyschtymsk 44, D 12
Werchne-Uralsk 44, E 11

GOTTFRIED WILHELM LEIBNIZ BIBLIOTHEK
NIEDERSÄCHSISCHE LANDESBIBLIOTHEK
Signatur: Bibliothek des Ernestinum Celle, K 1, [315] - 37
PUBLIC DOMAIN

Werchne-Udinsk 45, D 12
Werchojansk 45, C 15
Werchojanskisches Gebirge 60, E/F 13/12
Werchoturje 44, D 12
Werd. = Werdau 25, E 11
Werden 27 ⓑ
Werder, Ldsch. 26, B 6/7
Werdohl 29, B 10
Werl 27, A 10
Wermeland, Prov. 43, F 5/6
Wermelskirchen 29, B 9
Wern, Fl. 31, A/B 8/7
Wern. = Wernigeröde 25, D 9
Werne 27, A 10
Wernshausen 28, D 4
Wernstadt 29, D 1
Werra, Fl. 28, C/E 3/6
Werre, Fl. 28, A/B 1
Werro 43, G 12
Werschetz 35, G 6
Werschitz 12 ⓔ
Wertach, Fl. 31, F/E 9
Wertheim 31, B 7
Wertingen 31, D 9
Werza, Fl. 44, D 7/6
Wesel 27, A 8
Wesel, Ober- 27, D 10
Weseli 29, G 2
Wesen 33, B 8
Wesenberg, O. 43, F 12
Weser, Fl. 25, B/D 7/8
Weser-Bergland 20, D 5
Weser-Gebirge 28, A 1/2
Wesermünde 25, B 7
Wessel-Inseln 53, B 4
Wesso 51, B 6
West, Key -, O. 61, E 1
Westafrika, Französisch-, Kol. 61, F 7/9
West-Alpen, Geb. 20, G/F 4/5
Westatlantische Mulde 5 ⓐ
West-Australien, Kol. 62, K 2/3
West-Beskiden, Geb. 34, B 2/5
West Bromwich (W. Bromw.) 42 ⓔ, b 3
Westen, Mittlerer-, Ldsch. 54, E 10/11
Westend (Berlin) 24 ⓐ
Westerbotten, Prov. 43, C 8/9
Wester-Dal-Elf, Fl. 43, E 5/6
Wester-Ems, Fl. 25, B 5/6
Westerland, O. 42 ⓓ, D 2
Wester-Schelde, Fl. 25, D 2
Westervik 43, G 7
Westerwald, Geb. 27, C 10/11
Westfalen, Prov. 24, D 4/5
West-Falkland, I. 58 ⓖ
West-Fjord 44, B 2
West-Friesische Inseln 25, B 4/5
West-Ghats, Geb. 48, G/I 4/5
West-Griqua-Land 51, I 7
Westham (b. London) 42 ⓑ
West-Hoboken 57 ⓐ
Westhofen 29, B 10
West-Insel (Spitzbergen) 60, C 24
West-Inseln (Hebriden) 42 ⓓ, B/A 3
Westkap (Neuseeland) 53, E 7
West-Kordillere, Geb. 54, E/F 8/9
Westkordillere, Kolumbische -, Geb. 58, C/B 2
West-Laos, Dist. 49 ⓑ, B 1/2
Westliche Inseln (Neuguinea) 48 ⓑ, F 10/11
Westlicher Großer Erg, Ldsch. 39 ⓓ, C/B 3/4
Westlicher Manytsch, Fl. 44, F 8
Westliche Sierra Madre, Geb. 54, F/G 9/10
Westmanland, Prov. 43, F 6/7
Westminster, New - 56, B 2
Westport 42 ⓔ, D 2
West-Preußen, Prov. 26, C 5/6
West-Quarken, In. 43, D 9
Westra, I. 42 ⓔ, A 5
Westrich, Ldsch. 31, C 2/3
Westrussische Niederung 44, E 5
Westrussischer Landrücken 44, E 4/5
Westsajanisches Gebirge 48, A 8/9
Westsibirische Tiefebene 45, C/D 8/10
West-Turkistan 45, E 8/9
West-Virginia, St. 56, D 10/11
Westwood 57
Weterne-Hole, Geb. 34, C/B 3
Wetluga, Fl. u. O. 44, D 9
Wetter, Fl. 28, D/E 1/2
Wetter, I. 49 ⓑ, G 7
Wetter, O. 27, B 9
Wetterau, Ldsch. 28, E 1
Wetteren 27, C 2
Wetterhorn, Bg. 33, C 6
Wetter-See 43, F 6
Wetterstein-Gebirge 30, E 6
Wettin 28, B 7
Wettingen 33, B 6
Wetzikon 31, G 5
Wetzlar 30, B 3
Wetzstein (W.), Bg. 25, E 10
Wevelinghoven 27, B 8
Wexford 42 ⓓ, D 3
Wexiö, O. 43, G 6
Weyer 32, B 10
Weymouth 42 ⓓ, E 5
Weywertz 27, D 7
W.-Garsten = Windisch-Garsten 30, E 9
W. H. = Wildhorn, Bg. 32, C 3
Whale, Great -, Fl. 60, G 33
Wheeling 57, B 5
Whitby 42 ⓓ, C 6
Whitchurch 42 ⓔ, b 2
Whitehavn 42 ⓓ, C 5
White River, Fl. (z. Mississippi) 57, C/D 3
White River, Fl. (z. Missouri) 57, B 1/2
Whitestone, Stadtteil 57 ⓓ
Whitney, Mount -, Bg. 56, D 3
Wiasma 44, D 6
Wiborg 44, C 5
Wiburg, O. 43, E 13
Wichita 57, C 2
Wichita Falls, O. 57, D 2
Wick 42 ⓓ, A 5
Wicklow 42 ⓓ, D 3
Wicklow-Berge 42 ⓓ, D 3
Widawa 26, E 6
Widdern 31, C 6
Widin 44, G 4
Wied, Fl. 27, C 10/9
Wiedenbrück 27, A 11
Wiederitzsch 24 ⓑ
Wied-Hafen 51, F 9
Wiehen-Gebirge 25, C 7
Wiehl 27, C 10
Wielitschka 35, E 6
Wielun 26, E 6
Wien, Fl. 30, D 11
Wien, O. (Öst.) 30, D 11
Wien (U. S. A., Mo.) 12 ⓒ
Wiener Becken 20, F/E 9
Wiener Berg 32 ⓐ
Wiener Neustadt 30, E 11
Wiener Wald 32, A 11/12
Wieng-tschan 48, H 10
Wieprz, Fl. 35, D 7/6
Wieringen, I. 25, C 3
Wiesbaden 27, D 11
Wieschowa 29 ⓐ
Wiesdorf 27, B 8
Wiese, Fl. 31, F 4/3
Wiese-Insel 60, C 18
Wieselburg, Kom. 34, D 2
Wieselburg, O. 34, D 2
Wiesenburg, O. 28, A 8
Wiesensteig, O. 31, D 7
Wiesent, Fl. 31, B 10
Wiesen-Ufer 44, E/D 9
Wiesloch, O. 31, C 5
Wietze 25, C 8
Wig. = Wigan 42 ⓓ, D 5
Wight, I. 42 ⓓ, E 6
Wijk (Nordholland) 25, C 3
Wijk b. Doorn 25, D 4
Wijlre 27, C 6
Wijnkoops-Bai 49 ⓒ
Wik-See 43, F 6
Wil 31, G 6
Wil. = Wilsede (Ruhrgebiet) 25, D 6
Wilczek-Land 60, B 19
Wildbad 31, D 5
Wildbad Kreuth 31, F 11
Wilde Adler, Fl. 26, F 4
Wildenschwert 29, E 5
Wilder Kamtschik, Fl. 37, B 8
Wilder Wald, Ldsch. 35, H 9
Wildflecken 28, E 3
Wildhorn (W. H.), Bg. 32, C 3
Wildkirchli 33, B 8
Wildspitze, Bg. 38, A 4
Wildungen 28, C 2
Wilelki 35, B 9
Wilh. = Wilhelmshaven 20, C 5
Wilhelmsbrück 26, E 6
Wilhelmsburg, O. 20 ⓐ
Wilhelmsburg, Harburg- 26, G 5
Wilhelmshaven 25, B 7
Wilhelmshöhe, Schl. 28, C 2
Wilhelm-II.-Land, Kaiser- 5 ⓔ
Wilhelms-Land, König- 60, C 29/28
Wilhelmsruh (b. Breslau) 26 ⓐ
Wilhelmsthal, O. 29, E 6
Wilija, Fl. 35, B 9/7
Wiljui, Fl. 45, C 12/14
Wiljuisk 45, C 14
Wilkesbarre, O. 57, B 6
Wilkes-Land 5 ⓔ
Wilkomir 35, B 8
Wilkow 35, G 10
Wilkowizki 26, B 11
Wilkowo 37, A 9
Willebroeck 27, B 3
Willenberg, O. 26, C 8
Willesden 42 ⓑ
William, Fort - (Kalkutta) 48 ⓑ
William, Fort - (Kanada) 57, A 4
William-Land, King-, I. 60, E 35
Williamsburg, Stadtteil 57 ⓓ
Williamsport 57, B 6
William-Sund, Prinz- 60, F/G 4
Willisau 33, B 5/6
Willmanstrand, O. 43, E 13
Willow Brook, Stadtteil 57 ⓓ
Wilmersdorf (Vorort v. Berlin) 24 ⓐ
Wilmington (U. S. A., Del.) 57, C 6
Wilmington (N. C.) 57, D 6
Wilna 35, B 8
Wils. = Wilsede 25, D 6
Wilsede (Lüneburger Heide) 25, B 8
Wilsede (Wils.) (Ruhrgebiet) 25, D 6
Wilson, Kap - 53, D 5
Wiltz 25, F 4
Wiluna 53, C 3
Wimbledon (b. London) 42 ⓑ
Wimmera, Ldsch. 53, D 5
Wimpfen 31, C 6
Winchester (England) 42 ⓓ, E 6
Winchester (U. S. A., Ky.) 57, C 5
Windau, Fl. 43, G 10/9
Windau, O. 43, G 9
Windel-Elf, Fl. 43, C/D 6/8
Windgälle, Bg. 33, C 7
Windhuk 51, H 6
Windische Bühein, Ldsch. 32, C 11
Windisch-Feistritz 30, F 10
Windisch-Garsten (W.-Garsten) 30, E 9
Windisch-Matrei (W.-Matrei) 30, E 7
Windorah 53, C 5
Windorf (Stadtteil) 24 ⓑ
Windsbach, O. 31, C 9
Windsheim 31, B 8
Windsor (England) 42 ⓓ, E 6
Windsor (Kanada) 57, B 5
Windwärts-Inseln 56, H/I 14
Windwärts-Passage 56, H/G 11/12
Winfield, Stadtteil 57 ⓓ
Winkelsdorf 29, E 7
Winklump-Fjeld, Bg. 43, C 6
Winnebayo-See 57, B 4
Winnipeg, Fl. 56, A 8/7
Winnipeg, O. 56, B 7
Winnipegosis-See 56, A 6
Winnipeg-See 56, A 7
Winniza 35, E 10
Winnweiler 27, E 10
Winona 57, B 3
Winschoten 25, B 6
Winsen 25, B 9
Winston Salem 57, C 5
Winterberg, O. (Böhmen) 30, C 8
Winterberg, O. (Westfalen) 25, D 7
Winter-Berg, Großer - (Böhmen) 29, D 1
Winter-Berg, Großer - (Elsaß) 31, D 3
Winterswijk 27, A 8
Winterthur 33, B 7
Winton 53, C 5
Winz 27 ⓑ
Winzig 29, C 6
Wipp. = Wipperfürth 25, D 6
Wippach 32, D 9
Wipper, Fl. (z. Ostsee) 26, B 5/4
Wipper, Fl. (z. Saale) 28, Wipper, Fl. (z. Unstrut) 28, C 4/6
Wipperfürth (Wipp.) 25, D 6
Wipp-Tal 32, B 7
Wirballen 26, B 10
Wirges 27, D 10
Wirsitz 26, C 5
Wirz-See 43, F 11/12
Wisagapatam 48, H 6
Wisbeck 42 ⓔ, b 5
Wisby 43, G 8
Wischau 34, B 1/2
Wischegrad 37, B 4
Wischera, Fl. 44, C 11
Wischni-Wolotschok 44, D 6
Wisconsin, Fl. 56, B/C 9
Wisconsin, St. 56, B/C 8/9
Wisent, Fl. 25, F 10
Wishaw 42 ⓒ
Wisla, Fl. 35 ⓔ
Wislok, Fl. 34, B/A 6/7
Wisloka, Fl. 34, B/A 6
Wismar 25, B 10
Wisowitz 29, G 8
Wisper, Fl. 27, D 10
Wisznia, Fl. 34, B 7/8
Wit. = Wittenberg, O. 20, D 7
Witebsk 44, D 6
Witham, Fl. 42 ⓓ, D 6
Witim, Fl. 45, D 13
Witim-Plateau 45, D 13
Witimsk 45, D 13
Witkowitz 29, F 9
Witosch, Bg. 37, B 6
Wittelsbach, Burg 31, E 10
Wittelsbach, O. 30, D 6
Witten 27, B 9
Wittenberg, O. (Prov. Sachsen) 28, B 9
Wittenberg, O. (U. S. A., Mo.) 12 ⓒ
Wittenberge (Brandenburg) 25, B/C 10
Wittenburg (Mecklenburg) 25, B 10
Wittichenau 29, C 1
Wittingau 30, C 9
Wittlich 27, E 8
Wittlicher Senke 27, E/D 8
Wittow, Halb-I. 26, B 1
Wittstock 25, B 11
Witu 51, D 11
Witu-Inseln 49 ⓕ, F 11
Witwaters Rand, Geb. 51, I 8
Witze 12 ⓕ
Witzenhausen (W.) 25, D 8
Wiznia, Fl. 35, E 7
Wjatka, Fl. 44, D 10
Wjatka, O. 44, D 9
Wjelitschka 26, G 8
Wjernoleninsk 44, F 6
W. K. = Weißkugel, Bg. 32, C 6
Wkra, Fl. 26, C/D 7/8
Wladikawkas 44, G 8
Wladimir 44, D 8
Wladislawow 26, B 10
Wladiwostok 45, E 15
Wlaschim 29, F 2
Wloclawek 26, D 7
Wlodawa 35, D 7
W.-Matrei = Windisch-Matrei 30, E 7
Wo. = Worms 20, E 5
Wö. = Wörgl 32, B 8
Wocheiner Save, Fl. 32, C 9/10
Woensel 27, B 5
Woëvre-Ebene 20, E 3
Wogulen, V. 19 ⓔ
Wohlau 29, C 6
Wohlhausen 33, B 6
Woikowize 29 ⓔ
Woischwitz 26 ⓐ
Wolbrom 26, F 7
Woldegk 25, B 12
Woldenberg, O. 26, D 3
Wolfenbüttel 28, A 5
Wolfgang-See 32, B 9
Wolfhagen 28, C 2
Wolfratshausen 31, F 10
Wolfsberg, O. 30, F 9
Wolfstein, O. 31, B 3
Wolga, Fl. 44, D/F 6/9
Wolga-Deutsche, V. 44, E 8/9
Wolga-Finnen, V. 19 ⓐ
Wolga-Platte 44, E 8/9
Wolgast 26, B 1
Wolhynien, Ldsch. 35, D 8/10
Wolkowysk 35, C 8
Wollal 53, B 3
Wollaston-Land 60, E 1
Wollaston-See 60, G 36
Wollein 29, G 4
Wollin, I. 26, C 2
Wollin (W.), O. 35, C 3
Wollstein, O. 26, D 4
Wolmar 43, G 11
Wolmirstedt 28, A 7
Wolmünster 31, C 2
Wologdá 44, D 7
Wolsk 44, E 9
Wolstenholme, Kap - 60, F 33
Wolverhampton 42 ⓓ, D 5
Wolynien, Ldsch. 44, E 4/5
Wölz 30, E 9
Wondreb, Fl. 28, E/F 8
Wongrowitz 26, D 5
Wönsan 48, D 15
Wöntschou 45, G 14
Woodlands, O. 49 ⓓ
Woods, Lake of the -, See 56, B 8
Woollahra, Halb-I. 53 ⓓ
Woolwich 42 ⓔ, c 5
Worbis 28, C 4
Worcester (England) 42 ⓓ, D 5
Worcester (Kapland) 51, K 6
Worcester (U. S. A., Mass.) 57, B 7
Wörgl (Wö.) 32, B 8
Wörishofen, Bad - 31, E/F 9
Workington 42 ⓓ, C 5
Worksop 42 ⓔ, a 3
Wormditt 26, B 8
Worms, I. 43, F 10
Worms, O. 31, B 4
Wörnitz, Fl. 31, C/D 8/9
Woronesch 44, E 7
Wortendyke 57 ⓓ
Wörth (Elsaß) 31, D 3
Worth, Fort - 56, E 7
Wörther See 32, C 10
Woshe-See 44, C 7
Wotau, Fl. 30, C 8/9
Wotitz 29, F 2
Wotjaken, V. 44, D 10
Wotkinsk 44, D 10
Wowoni, I. 49 ⓑ, F 6
Woywodina, Ldsch. 35, G 5/6
W. R. = Weißer Regen, Fl. 30, C 7/8
Wrachami 37 ⓓ
Wrangel-Gebirge 60, F 4
Wrangel-Insel 45, B 19/20
Wranja 37, B 5
Wrath, K. 42 ⓓ, A 4
Wratza 37, B 6
Wreschen 26, D 5
Wrexham 42 ⓔ, a 2
Wriezen 26, D 2
Wronke 26, D 4
W. S. = Walchen-See 32, B 7
Wsetin 29, G 8/9
Wü. = Würzburg 20, E 5/6
Wuhan 48, E 12
Wuhu 48, E 13
Wu-kiang, Fl. 48, F 11
Wulakai 49 ⓓ, A 2
Wümme, Fl. 25, B 7/8
Wuns. = Wunsiedel 25, E 11
Wünschelburg, O. 29, D 5
Wunsiedel (Wuns.) 25, E 11
Wunstorf 25, C 8
Wup. = Wupper, Fl. 25, D 5/6
Wuppertal, O. 27, B 9
Würbenthal, O. 29, E 7
Würm, Fl. 24 ⓒ
Würm-See 31, F 10
Wurno 51, A 4
Würs. = Würselen 27, C 7
Wursten, Land - 25, B 7
Württemberg, Freist. 24 E 5/6
Württemberg, Neu-, O. 58, I 7
Würzburg, O. 31, B 7
Wurzen 28, C 9
Wurzener Save, Fl. 30, F 8/9
Wuschan, Geb. 48, E 11/12
Wüstensachsen 28, E 4
Wusterhausen 25, C 11
Wüster Ural, Geb. 44, B/C 12/11
Wustrow 42 ⓓ, D 6
Wutach, Fl. 32, B 4
Wutschangting 49 ⓓ, A 2
Wu-tschou 48, G 12
Wye, Fl. 42 ⓓ, D 5
Wyg, Fl. 44, C 6
Wyg-See 44, C 6/7
Wyhlen 31, F 3
Wyk (Föhr) 25, A 7
Wyndham 53, B 3
Wyoming, St. 56, C 5/6
Wyschegrod 26, D 8
Wysokaja, Bg. 44, D 11
Wyszkow 34, C 8
Wysztyten 26, B 10
Wytegra 44, C 7
Wytschegda, Fl. 44, C 11/9
Wyville-Thomson-Rücken 42 ⓓ, A 3
Wyvis, Ben -, Bg. 42 ⓓ, B 4

X

Xanten 27, A 7
Xanthos, Fl. 37, E 9
Xanti 37, C 7
Xerochórion 37 ⓒ, b 2
Xingu, Fl. 53, F/D 7
Xions 29, A 7
Xiririca 59, A 6

Y

Yakoma 51, C 7
Yakutat-Bai 60, G 4/3
Yal, Fl. 48, B 14
Yalgoo, O. 53, C 2
Yalgoo-Goldfeld 53, C 2
Yamma Yamma Lake, See 53, C 5
Yampa, Fl. 56, C 5
Yanaon 45, H 10
Yankton 57, B 2
Yap, I. 45, I 15
Yapuery, O. 58, F 4
Yapura, Fl. 58, C/D 2/5
Yarmouth 24, C 1
Yarmouth, Great - 42 ⓓ, D 7
Yavari, Fl. 58, F/D 3
Yavita 58, C 4
Ybbs, Fl. 30, E/D 9/10
Ybbs, O. 30, D 10
Yell, I. 42 ⓔ, A 6
Yellow Head, P. 56, A 3
Yellow-Paß 60, H 1
Yellowstone, Fl. 56, C/B 4/6
Yenne 33, E 1
Yeu, I. 41, C 2
Ygatimi 59, A 4
Yhu 59, A 4
Yilgarn-Goldfeld 53, D 2
Yngar-See 43, F 7
Yoakum 57, E 2
Yobe, Fl. 51, A 4/5
Yojoa, Laguna -, See 54 ⓔ, b 3/4
Yola 50 ⓖ
Yonkers 57 ⓔ
Yonne, Fl. 41, C/B 5
York (Australien) 53, D 2
York (England) 42 ⓔ, D 6
York (U. S. A., Pa.) 57, C 6
York, Kap - 53, B 5
Yorke-Halbinsel (Südaustralien) 53, D 4
York-Faktorei, O. 54, D 11
York-Halbinsel (Queensland) 53, B 5
York Moore 42 ⓔ, C 6
Yorkshire, Gfsch. 42 ⓓ, C 6
York Wolds, Geb. 42 ⓓ, D/C 6
Yoruba, Ldsch. 51, B 3
Youngstown 57, B 5
Ypern 25, E 1
Ypoa, Lago -, See 59, B 4
Yrieix, Saint- 41, D 4
Yser, Fl. 25, D/E 1
Yssingeaux 41, D 6
Ystad 43, H 5
Yucatan, Halb-I. 56, G/H 9
Yucatan-Straße 56, G 9
Yukon, Fl. 62, A 15/12, 8/6
Yuma 56, E 4
Yurimaguas 58, E 2
Yusef, Bahr, Fl. 47, D 2
Yuste, San - 39, B 4
Yverdon 30, F 1
Yvoire 33, D 2

Z

Za, Wadi-, Fl. 39 ⓔ, B 3
Zaandam 25, C 3
Zab, Fl. 44, H 8
Zaber, Fl. 31, C 5/6
Zaberfeld, O. 31, C 5
Zabern 31, D 2
Zaberner Bergland 31, D 2/3
Zaberner Steige 31, D 2
Zabie 34, C 9
Zaborze 29, E 10 u. ⓔ
Zacatécas 56, G 6
Zacatecoluca 54 ⓓ, c 3
Zafra 39, C 3
Zagora, Stara- 37, B 7
Zagros-Ketten, Geb. 14, H/I 15/16
Zagyva, Fl. 35, F 5/6
Zahmer Kamtschik, Fl. 37, B 8
Zahna 28, B 9
Zahn-Küste 50, E 4
Zaidam, Sumpf 48, D 8/9
Zak, Bg. 30, C 11
Zak. = Zakynthos, O. 37 E 5
Zákámeneklin 29, G 11
Zákány 34, E 1/2
Zakopane 34, B 4

GOTTFRIED WILHELM LEIBNIZ BIBLIOTHEK
NIEDERSÄCHSISCHE LANDESBIBLIOTHEK
Signatur: Bibliothek des Ernestinum Celle, K 1, [316] - 38
PUBLIC DOMAIN

Zala, Fl. 34, E 2/1
Zala, Kom. 34, E 1/2
Zala-Egerszeg 34, E 1
Zalatna 34, E 8
Zalenze 29 ⓔ
Zalenzerhalde, O. 29 ⓔ
Zaleszczyka 34, C 10
Zambales, Prov. 49 ⓑ, B/C 6
Zamora 39, B 4
Zamosć 35, D 7
Záncara, Fl. 39, C 5
Zandvoort 25, C 3
Zanesville 57, C 5
Zanjon, Rio - 59, B/C 2
Zante, I. 37, E 5
Zapallar 59, B 4
Zara 38, B 6
Zaragoza 39, B 6
Zaria 51, A 4
Zarizyn 44, F 8
Zarjew 44, F 9
Zarki 26, F 7
Zarnowitzer See 26, B 6
Zator 29, F 11
Zauche, Ldsch. 28, A 9
Zawadzi 29, D 9
Zawiercie 29, D 11
Zawoja 29, F 12
Zázriva 29, G 11
Žban-Wald 30, B 8
Zbruez, Fl. 34, C 11
Zdunska-Wola 26, E 6
Zduny 29, B 7
Zea, I. 37 ⓒ, e 3
Zea, Hafen - 37 ⓓ
Zebu, I. 49 ⓑ, D/C 6
Zebu, O. 49 ⓑ, C 6
Zeeben 34, B 6
Zeebrügge 25, D 2
Zehdenick 25, C 12
Zehlau, Ldsch. 26, B 8/9
Zehlendorf, Vorort v. Berlin 28, A 10
Zehn-Grad-Straße, M.-Str. 48, I/K 8
Zeila 51, A 11
Zeitz 28, C 8
Zelechów 26, E 9
Zell (U. S. A., S. D.) 12 ⓒ
Zell (a. Ziller) 32, B 7
Zella-Mehlis 28, D 5
Zell am See 32, B 8
Zell an der Mosel 27, D 9
Zell im Wiesental 31, F 3
Zellerfeld, Clausthal-, O. 28, B 4
Zellerndorf 30, D 10
Zeltingen 27, E 9
Zempelburg, O. 26, C 5
Zemur, Ldsch. 51 ⓒ, a 2
Zengg 37, A 2
Zengovár, Bg. 34, E 3
Zenica 35, G 4
Zenn, Fl. 31, C 8/9
Zenta 34, F 5
Zentralafrikanische Schwelle, Höhenzug 50, E/G 7
Zentralamerika 54 ⓐ
Zentralirische Ebene 14, E 5
Zentral-Provinzen 48, G 5/6
Zerbst 28, B 8
Zerkow 29, A 8
Zermatt 33, D 5
Zernest 12 ⓕ
Zernetz 33, C 10
Zernik 29 ⓐ
Zerud, Wadi-, Fl. 39 ⓓ, A 5/6
Zeta, Fl. 37, B 4
Zettemin 25, B 11
Zeul. = Zeulenroda 25, E 10
Zeulenroda 28, D 7
Zeven 25, B 8
Zevenaar 27, A 7
Zézere, Fl. 39, B/C 3/2
Zgierz 26, E 7
Zguid, Wadi-, Fl. 39 ⓓ, B/C 2
Zi. = Ziria, Bg. 37, E 6
Zicavo 38, D 3
Zichydorf 12 ⓒ
Zieg. = Ziegenhain 25, E 8
Zieg. = Ziegenhals 26, F 5
Ziegenhain 28, D 2
Ziegenhals 29, E 7
Ziegenrück 28, D 7
Ziegen-Rücken, Bg. 29, D 4
Zielenzig 26, D 3
Zieriksee, O. 27, A 2
Ziesar 28, A 8
Zihl, Fl. 33, B 4
Zijevna, Fl. 37, B 4
Zilah 34, D 8
Zilinka, Fl. 34, B 3
Zillenmarkt 12 ⓕ
Ziller, Fl. 32, B 8/7
Ziller-Tal 32, B 7
Zillertaler Alpen, Geb. 32, B 7
Zimne 48, H 9
Zingst, Halb-I. 25, A 11
Zinken-Kopf, Bg. 32, B 10
Zinten 26, B 8
Zips, Ldsch. 34, B 5
Zirara, Wadi-, Fl. 39 ⓓ, B 4
Zirkn. = Zirknitz 35, G 3
Zirknitz 32, D 10
Zirl 30, E 6
Zirndorf 31, C 9
Zittau 29, D 2
Zitúni 37 ⓒ b 1
Ziz, Wadi-, Fl. 39 ⓓ, B 2/3
Žiželitz 29, E 3
Zizikar 48, B 14
Zjar, Geb. 34, C 3
Zlin 29, G 8
Zna, Fl. 44, E 8
Znaim 34, C 1
Znin 26, D 5
Zobten, Bg. 29, D 6
Zobten, O. 29, D 6
Zofingen 33, B 5
Zolkiew 34, A 9
Zollikofen 33, B/C 4
Zombor 24, G 10
Zonhoven 27, C 5
Zoppot 26, B 6
Zörbig 28, B 8
Zorn, Fl. 31, D 2/4
Zorndorf 26, D 2
Zossen 28, A 10
Z. R. = Ziegen-Rücken, Bg. 29, D 4
Zschocher, Groß-, Vorort 24 ⓑ
Zschocher, Klein-, Vorort 24 ⓑ
Zschopau, Fl. 28, C/E 9/10
Zuckerhut, Bg. 58 ⓑ
Zuckerhütl, Bg. 30, F 6
Zuckmantel (a. Altvatergebirge) 29, E 7
Zuckmantel (Siebenbürgen) 12 ⓕ
Zuffenhausen 31, D 6
Zug, Kt. 33, B 6/7
Zug, O. 33, B 7
Zugspitze, Bg. 30, E 5/6
Zuider Zee = Süder-See 25, C 4
Zújar, Fl. 39, C 4
Zukar-Insel 47 ⓐ
Züllichau 26, D 3
Zülpich 27, C 8
Zülz 29, E 8
Zundert, Groß- 27, B 4
Zuoz 33, C 9
Zür. = Zürich 20, F 5
Zuraita, I. 58, L 5
Zürich, Kt. 33, B 6/7
Zürich, O. 33, B 7
Züricher See 33, B 7
Zürichtal, O. 12 ⓑ
Zuruchaitujewsk, O. 48, A 13
Zurzach 31, F 4
Zusam, Fl. 31, E/D 9
Zusmarshausen 31, E 9
Zütfen 25, C 5
Zvornik 35, G 5
Zw. = Zwickau 20, D 7
Zweibrücken 31, C 2
Zwei Inseln 49 ⓑ, E 11
Zweisimmen 33, C 4
Zwenkau 28, C 8
Zwettl 30, D 10
Zwickau (Böhmen) 29, D 2
Zwickau (Sachsen) 28, D 8
Zwickauer Mulde, Fl. 28, B/E 8/9
Zwiesel 30, C 8
Zwischen den Kokeln, Ldsch. 12 ⓕ
Zwittau, Fl. 29, F/G 5/6
Zwittau, O. 29, F 5
Zwolen 26, E 9
Zwölf Inseln 47, B 1
Zwolle 25, C 5
Zwönitz 28, D 9
Zwornik 37, A 4
Zygos-Paß 37, D 5
Zyrardów 26, D 8
Zyria, Bg. 37 ⓔ, e 1

NACHTRAG ZUM NAMENVERZEICHNIS

Hinzufügungen, Änderungen, Streichungen (zu streichende Namen in *Kursiv*)

A

Aahoj 12 ⓓ
Aalbäk-Bucht 42 ⓓ, A 4
Aalbuch, Ldsch. 31, D 7/8
Abessinien, Ldsch. [nicht Staat] 51, B 10/11
Abidjan 51, B 2
Abuschehr 47, D 6
Achiar = Sewastopol 44, G 6
Acker [nicht Acker-Berg] 28, B 4
Adalia 47, B 2
Adals-Älv [nicht -Elf], Fl. 43, C/D 6/7
Adolf-Hitler-Kanal 29, E 9/10
Adolf-Hitler-Koog 25, B 7
Adyrnas = Atranos, Fl. 37, D/C 9
Afyan, Stor-, See 43, C 8
Ahus [nicht Ahus] 43, G 6
Ahwas 47, C 5
Aidin, O. 37, E 8
Aintab 47, B 3
Aivalik 37, D 8
Aiwali 37, D 8
Aja, Dschebel-, Bg. 47, D 4
Akamagaseki 49 ⓐ, *C 3*
Akkerman 44, F 6
Akmetschet 44, G 6
Alais 41, D 6
Alaschehir [nicht Alaschehr] 37, D 9
Alba, Cetatea - 44, F 6
Albäk-Bucht 42 ⓓ, *A 4*
Albert-Kanal 27, B/C 4/6
Albuch, Landsch. 31, D 7/8 [nicht 30, D 4/5]
Alès 41, D 6
Alexanderhof 26, E 7
Alexandrow 26, E 7
Alexandrowsk 44, B 6
Alexandrowsk = Poljarnoje 43, A 15
Alexandrowsk, Nowo- 35, B 9
Älfotbrä, Bg. 43, E 1
Alicante, O. 39, C 6
Alicante, Golf von - 39, C/D 6/7
Alpenvorland, Österreichisches - 32, A 9/11
Alt, Fl. 37, A/B 7 [nicht 35, F/H 8]
Alt-Autz 12 ⓓ
Alte Mellum, I. 25, B 7
Altenwoga 12 ⓓ
Alt-Herby 29, D 10
Altona, Hamburg - 20 ⓐ [nicht 25 ⓐ]
Altsandez [nicht Altsandec] 34, B 5
Alt Skalden 26, E 5
Älvkarleby 43, E 7
Amasya [nicht Amasia] 47, A 3
Amsterdam, Neu-, I. 5 ⓑ
Anadyr, O. 60, F 8
Anadyr-Gebirge 60, E 7/8 [nicht 45, C 17/18]
Anatolischer Taurus, Geb. 47, B 3/4
Anchialo 37, B 8
Ándalsnes 43, D 2
Andreashütte 29, D 9
Angelina 12 ⓒ
Angerapp [nicht Angerap] Fl. 26, B 9/10
Angerapp, O. 26, B 10
Angerman-Älv [nicht Angerman-Elf], Fl. 43, C/D 6/7
Angermanland [nicht Angermanland], Prov. 43, D 7/8
Angola = Portugiesisch-Westafrika, Kol. 51, F 5/7
Angoumois, Prov. 41, C/D 3/4
Anjoumois, Prov. 41, C/D 3/4
Annam, Prov. [nicht Kol.] 48, H/I 11
Anschan 49 ⓐ, A 1
Antalya 47, B 2
Antivári 37, B 4
Antonio de los Cobres, Säo- (Brasilien) 59, A 6 [nicht Antonio, Säo- (Brasilien) 59, A 6]
Antrazit 44 ⓐ
Antschou 49 ⓓ, *B 2*
Antung, O. 49 ⓐ, A 1
Antung, Ld. 49 ⓐ, A/B 1/2
Apati, Jasz - 34, D 5
Apolima, I. 53 ⓑ
Apuania 38, B 10
Arabakonak-Paß 37, B 6
Arabien, Saud -, St. 47, E 3/5
Arabistan, Ld. 47, C 5/6
Arabkyr [nicht Arabkir] 47, B 3
Archangelsk [nicht Archangel] 44, C 8
Ariège, Fl. 41, E 4 [nicht 39, A 7]
Armenischer Taurus, Geb. 47, B 3/4
Ar.-P. = Arabakonak-Paß 37, B 6
Artaki 37, C 8
Artemowsk 44 ⓐ [nicht 44, F 7]
Arva-Váraljá, O. 34, B 4
Arvidsjaur 43, C 8
Arzeu 39 ⓓ, *A 3*
Asbest 44, D 12
Aschchabad [nicht Aschabad] 47, B 7
Assenowgrad 37, B/C 7
Astin-Tag [nicht Astun-Tag], Geb. 48, D 6/8
Astrid-Land, Königin - 5 ⓒ
Äthiopien, Ld. 61, F/G 12/13
Atranos = Adyrnas, Fl. 37, D/C 9
Atzgersdorf 32 ⓐ
Aurora (U. S. A., Ill.) 57, B 4
Autz, Alt- 12 ⓓ
Avan, Horn-, See 43, B 7
Avan, Stor-, See 43, C 8
Aydin 37, E 8

B

Babakonak-Paß (Bk. P.) 37, B 6
Babol 47, B 6
Bad Blankenburg (Thür.) 28, D 6
Bad Driburg 28, B 2
Baden-Baden, O. [nicht Baden, O.] (Baden) 31, D 4
Badenfurt 12 ⓘ
Bad Frankenhausen 28, C 6
Bad Ischl 30, E 8
Bad Köstritz 28, D 7
Bad Liebenwerda 28, B 10
Bad Pyrmont 28, B 2
Bad Reichenhall 32, B 8
Bad Sachsa 28, B 5
Bad Schmiedeberg 28, B 9
Bad Wildungen 28, C 2
Bahrije [nicht Baharije], Oase - 47, D 1
Baiama 51 ⓐ, e 2
Baiburt 47, A 4
Baker, In. 62, G 6
Balanda, Fl. 12 ⓓ
Balang-Nipa 53, A 2
Baldeneysee, See 27 ⓑ
Balia-Maden 37, D 8
Balikesir 47, B 1 [nicht Balikesri 37, D 8]
Balja 37, D 8
Baltischport = Paldiski 43, F 11
Baltr. = Baltrum, I 25, B 6
Balzer 12 ⓓ
Bandirme 37, C 9
Bandjermasin [nicht Bandjermassin] 49 ⓑ, F 4
Bar 37, B 4
Barbara-Kanal, Santa- 56, E 2/3
Bardowick [nicht Bardowiek] 25, B 9
Barferusch 47, B 6
Barfurusch 44, H 10
Barito [nicht Barita], Fl. 49 ⓑ, F 4
Barranca Bermeja 58, B 3
Bartholomäi, Sankt 12 ⓓ
Basilicata, Prov. 38, D 6/7
Batalpaschinsk 44, G 8
Battle Harbour 61, B 3
Bayburt 47, A 4
Becskerek, Groß - = Petrovgrad 34, F 5
Belawan 49 ⓑ, E 1
Belder, Chem - 48, A 8
Bentzin 29, E 11
Bendsburg 29, E 11
Bento, Säo - 12 ⓘ
Bentschen, Neu- 26, D 3
Berdjansk 44, F 7
Beresniki 44, D 11
Bergos (H.-I. Gallipoli) 37 ⓑ
Bergos (Troas) 37 ⓑ
Bergstadt (Oberschlesien) 29, E 9
Bergstadt (Wartheland) 29, A 8
Bermeja, Barranca- 58, B 3
Biebr. = Biebrich 25, E 7
Bielsk 26, D 11
Bigosowo 35, B 9
Bikanir 48, F 4
Bimini-Inseln 56, F 11
Bingerville 51 ⓐ, e 4 [nicht 51, B 2]
Birkenfeld, Ld. 27, E 9
Birobidjan 48, B 16
Bisanz (= Besançon) 30, E 1
Bischofstal 29, E 9
Bischofszell 33, B 8
Bischofzell 33, B 8
Biskupitz 29, E 10 [nicht 29 ⓐ]
Bjelsk 35, C 7 [nicht 26, D 11]
Bjurö [nicht Bjuro], Kap- 43, C 9
Bk. P. = Babakonak-Paß 37, B 6
Blankenburg, Bad - (Thür.) 28, D 6
Blauer Fluß 48, E 8
Bleiloch-Sperre 28, D 7
Blicrsheim 27 ⓑ
Blocksberg, Bg. 34 ⓔ
Bober-Talsperre 29, D 4
Bochnia 34, B 5
Bodrum 37, E 8
Boduno, O. 49 ⓐ, *A' 1*
Bogosslawsk 44, D 12
Böhmen, Ldsch. [nicht Ld.] 35, E 2/4
Böhmen u. Mähren, Protektorat -, Ld. 24, E 7/9
Böhmerwald, Geb. 20, E 7/8
Bojanowo 29, B 6
Boliden 43, C 9
Boltin, Kap - 49 ⓐ, A 2
Bom Retiro 12 ⓗ
Bone [nicht Boni], Golf von - 53, A 3
Boni 49 ⓑ, *F 6*
Borek 29, B 7
Borgo Sandonnino 32, E 6
Borissoglebsk 44, E 8
Borken (Wartheland) 29, B 7
Borken (Westfalen) 27, A 8
Bosnien, Ld. 37, A 3/4
Bournemouth 42 ⓐ, E 6
Brabander 12 ⓓ
Bränna 43, B 10
Brasov [nicht Brassó] 34, F 10
Braunau (Oberdonau) [nicht (Bayern)] 32, A 9
Braunau (Sudetenland) [nicht (Böhmen)] 26, F 4
Bremerton 56, B 2
Bridgeton 57, C 6
Brüdertal, O. 12 ⓘ
Brunei, Sultanat 49 ⓑ, E 4 [nicht 4/5]
Brusque 12 ⓘ
Brussa 37, C 9
Brzesc 26, D 11
Brzeziny 26, E 7
Buccari 30, G 9
Bückeberg, Bg. 28, A 2
Budrum 37, E 8
Büheln, Windische - [nicht Windisch-], Ldsch. 32, C 11
Buketraja, Bg. 49 ⓑ, F 4
Buldur 47, B 2
Burdur 47, B 2
Burgas [nicht - (Bulg.)] 37, B 8
Burgas (H.-I. Gallipoli) 37 ⓑ
Burgenland, Ldsch. 30, E 11 [nicht 34, D 1]
Burgstadt 26, E 7
Burgweide 26 ⓐ
Burgweide-West 26 ⓐ
Bursa 37, C 9
Burujird 47, C 5
Buschir 47, D 6
Byron, O. 54 ⓒ
Byron, O. (S. Francisco) 54 ⓒ
Byron, O. Athen) 37 ⓓ

C

Cali, O. 58, C 2
Callnberg, Lichtenstein -, O. 28, D 9
Camaguey 56, G 11
Cambia, Fl. 51 ⓐ, *d 2/1*
Camden 57, D 3
Camden (Arkansas) 57, D 3
Camden (New Jersey) 57, C 6
Cameronbay, O. 60, E 1
Cankiri 47, A 2
Carrara = Apuania 38, B 4
Carstensgebirge [nicht Carstensspitze, Bg.] 49 ⓑ, F 9
Casentino, Ldsch. 32, F 7
Castellón [nicht Castellon] de la Plana 39, B/C 6
Castiglione Dora 33, E 5
Cefalù [nicht Cefalu] 38, E 6
Cegléd 34, D 4
Cernauti = Tschernowitz 35, E 8
Cetatea Alba 44, F 6
Cette 39, A 8 [nicht 41, E 5]
Cha, Fl. 49 ⓐ, *A 1*
Chagny 41, C 6
Chagos-Rücken 5 ⓑ
Chamiza 12 ⓖ
Champagne Castle, Bg. 51, I 8
Chamse, Ld. 47, B 5
Chanka-See 45, E 15 [nicht 49 ⓐ, A'/A 3]
Château Salins 30, C 1
Châtillon 33, E 5
Chaux-de-Fonds [nicht -fonds] 32, B 2
Chela, Serra da - [nicht Chella], Geb. 51, G 5
Chem Belder 48, A 8
Chenziny [nicht Chenzinya] 26, F 8
Chiamussu 48, B 16
Chiengmai 49 ⓐ, B 1
Chiengsen 48, G 9
Chodschent 47, A 9
Chor, Fl. 49 ⓐ, *A 1*

GOTTFRIED WILHELM LEIBNIZ BIBLIOTHEK
NIEDERSÄCHSISCHE LANDESBIBLIOTHEK
Signatur: Bibliothek des Ernestinum Celle, K 1, [317] - 39
PUBLIC DOMAIN

Chorzow 29 ⓖ
Christensen-Land, Ingrid- 5 ⓔ
Christensen-Land, Lars- 5 ⓔ
Christina, Santa - 12 ⓚ
Chrzanow 34, A 4
Churchill, Port - [nicht Fort -], 54, D 11
Chusistan, Ldsch. 47, C5/6
Cicero 57, B 4
Ciechanow 26, D 8
Ciudad Trujillo 56, H 13
Ciuk, Verw.-Bez. 34, E 10
Cobh 42 ⓖ, E 2
Cobres, Sao Antonio de los - 59, A 2
Cochinchina, Ld. 48, I/K 10/11 [nicht H/I 11]
Cochinchina, Nieder-, Ld. 48, I/K 11/10
Coesfeld, O. 27, A 9
Comodoro Rivadavia, O. 58 ⓖ
Comuy, Huefel- 12 ⓖ
Cormaiore 33, E 3
Corneto 38, C 4
Courmayeur 33, E 3
Croisic, Le - 41, C 2
Cruz, Santa - (Rio Grande do Sul) 12 ⓚ
Curzola, I. 38, C 7
Czarnikau 26, D 4
Czeglèd 34, D 4
Czik, Verw.-Bez. 34, E 10

D

Dachel, O. 50, C 7
Dächla, Oase - 47, D 1
Dachle, O. 50, C 7
Dakhla, Oase - 47, D 1
Dal-Älv [nicht -Elf], Fl. 43, E 5/7
Dal-Älv, Öster- [nicht Dal-Elf, Oster-], Fl. 43, D/E 5/6
Dal-Älv, Väster- [nicht Dal-Elf, Wester-], Fl. 43, E 5/6
Danzig, O. [nicht St.] 26, B 6
Danzig-Westpreußen, Gau 26, B/C 5/6
Daprymple, Mont-, Bg. 53, B 5
Darkehmen 26, B 10
Darwin 53, B 4
Darwin, Port-, Bai 53, B 4
Darwin, Port-, 53, B 4
Debalzewo 44 ⓖ
Debrecen [nicht Debreczin] 34, D 6
Dedjuchin 44, D 11
Denisli [nicht Denislü] 37, E 9
Desterro 12 ⓘ
Dewin [nicht Dewlen] 37, C 7
Diamant-Gebirge 49 ⓖ, B 2
Diarbekir 47, B 4
Diarbekr 44, H 8 [nicht 47, B 4]
Dié, Saint - 32, A 2
Diedel, Sankt- = Saint-Dié 31, E 1
Dietfurt (Bayern) 31, C 11
Dietfurt (Wartheland) 26, D 5
Dieuze = Duß 30, C 1
Djursland, Ldsch. 42 ⓓ, B 4
Doberlug 28, B 11
Doblen 12 ⓓ
Dobrudgk 28, B 11
Dollart, MB. 25, B 6
Dolomiten (Italien) [nicht Südtiroler -], Geb. 32, C 7/8
Dombaas [nicht Domaas] 43, D 3
Domingo, Santo - 56, H 13
Domnarvet [nicht Domnatvet] 43, E 6
Dom Pedro 12 ⓚ
Donau, Nieder -, Gau 30, D 10/11
Donau, Ober -, Gau 30, D 8/9
Don-Kosaken, Land der - 44, F 7
Dönna [nicht Dönnaesö], I. 43, B 5
Dougherty-Insel 5 ⓔ
Dreieichenheim 27, D 12
Driburg, Bad - 28, B 2
Driburg 28, B 2
Dschebel, Ld. 48, C 13/14
Dschugdschur - Kette 60, F/E 10/8
Dschumaja (am Strymon) [nicht Dschuma] 37, B/C 6
Dschumaja, Eski- (Kl. Balkan) 37, B 8
Dschumaja, Eski- 37, B 8
Dshialoschin 29, C 10
Dubnitza 37, B 6
Dugi Otok, I. A/B 2
Dulce, Rio -, Fl. (z. Rio Paraná) 59, C 3
Dulcigno 37, C 4
Dunderlands-Elv [nicht Elf], Fl. 43, B 6/5
Dupnitza 37, B 6
Duß = Dieuze 30, C 1
Dutch Harbour 54, D 4
Dyrs-Land, Ldsch. 42 ⓓ, *B 4*
Dzialoschin 29, C 10

E

Ebenrode 26, B 10
Eceabat 37 ⓑ
Eder-Talsperre 28, C 1/2
Edessa 37, C 6
Edremet [nicht Edremid] 37, D 8
Eifeler Meer, See 27, C 7
Einsamkeits-Insel 60, C 17
Einsamkeit, I. 60, C 17
Eire, St. 42 ⓖ, D/C 3/4
Elbe-Kanal, Ems—Weser—- 25, C 6/8
Elfkarleby 43, E 7
Eliguth-Zabrze 29 ⓖ
Ellsworth-Land, I. 5 ⓔ
Elwa 12 ⓓ
Emba, O. 44, F 11
Ems-Weser-Elbe-Kanal 25, C 6/8
Engels 44, E 9
Enontekiö 43, A 10
Enontekiö-Zipfel, Ldsch. 44, A 4
Enontekis 44, B 4
Eperjes = Presov 34, C 6
Eperjes 34, C 6
Erdek 37, C 8
Erromango [nicht Erromanga], I. 53, B 7
Ers. = Erserum 14, H 15
Erserum 47, B 4
Ersincan [nicht Ersingan] 47, B 3
Erz. = Erzurum 14, H 15
Erzgebirge, Slowakisches- 34, C 3/5
Erzurum 47, B 4
Escheklu 37, D 9
Estrella (Rio Grande do Sul) 12 ⓚ
Etsingol 48, C 9/10
Ewigkeitskette, Geb. 5 ⓔ
Eydtkau 26, B 10
Eydtkuhnen 26, B 10

F

Fakumönn 49 ⓖ, *t 1*
Faksö-Bucht 42 ⓓ, C 6
Fakus 50 ⓖ
Faqus 50 ⓖ
Farafra [nicht Farafrah], Oase - 47, D 1
Fazo-Bucht 42 ⓓ, *C 6*
Felsengebirge, Sächsisches -, Ldsch. 28, D 12
Fengtien, Prov. 49 ⓖ, A 1/2
Fengtien, Ldsch. 48, C 14/15
Feodosia = Kefe 44, F 7
Fethiye 37, E 9
Fidenza 32, E 6
Filipow [nicht Filipowo] 26, B 10
Filjos [nicht Filjas], Fl. 47, A 2
Finkenwärder 20 ⓖ
Finkenwerder 25 ⓖ
Finse 43, E 2
Floridsdorf 32 ⓖ
Fonck, Puerto - 12 ⓖ
Forqueta 12 ⓚ
Fort Churchill 54, D 11
Frank 12 ⓓ
Franken, Main -, Rgbz. 25, F 8/9
Franken, Mittel -, Rgbz. 31, C 9/10
Franken, Unter -, Rgbz. 25, F 8/9
Frankenhausen, Bad - [nicht Frankenhausen] 28, C 6
Französischer Jura, Geb. 20, F 3/4
Frauenstadt 29, F 11
Freiberg, O. (Sudetenland [nicht (Mähren)] 29, F 9
Freire 12 ⓖ
Freistadt (Ob.-Donau) [nicht (Ob.-Österr.)] 30, D 9
Freistadt (Oberschlesien) [nicht (Polen)] 29, F 10
Freiwaldau (Niederschlesien) [nicht (Schlesien)] 29, C 3
Freiwaldau (Sudetenland) [nicht (Tschechoslow.)] 29, E 7
Friedland, O. (Sudetenland) [nicht (Böhmen)] 30, B 10
Funkenhof 12 ⓓ
Fürsteneich 29, B 4
Futa-Dschalon [nicht Futa-Djalon], Ldsch. 50, D 3

G

Gagra, Fl. 48, F 6
Gainesville (U. S. A., Florida) 57, E 5
Gaisberg, Bg. 34 ⓖ
Gaika, Neu - 12 ⓓ
Galizien, Ldsch. [nicht Ld.] 24, E 10/12
Galizien, Distr. 34, B 7/9
Gällivare 43, B 9
Gambia, Fl. 51 ⓔ, d 1/2 [nicht 50, D 3]
Gambin 26, D 7
Gamlakarleby 43, D 10
Ganges-Insel 62, D 4
Garmo, Bg. 48, D 4
Gävle 43, E 7
Gasten 26, D 7
Gaziantep 47, B 3
Gdingen 26, B 6
Gedser 42 ⓓ, D 5
Gefle 43, E 7
Gellivare 43, B 9
General-Gouvernement, Verw.-Bz. 35, D 5/7
Germania, Villa - 12 ⓚ
Gide-Älv [nicht Gideå], Fl. 43, C/D 7/8
Gießhübel (Sudetenland) [nicht (Böhmen)] 28, E 9/10
Gimma 51, B 10
Giresun 47, A 3
Gjedesby 25, A 10 [nicht 42 ⓓ, D 5]
Gjedser 25, A 10 [nicht 42 ⓓ, D 5]
Gladbach, München- [nicht -Rheydt] 27, B 7
Gleiwitz-Oehringen 29 ⓖ
Gleiwitz-Steigern 29 ⓔ
Glubokij 44 ⓖ
Gmünd (Nieder-Donau) [nicht (Nied.-Österr.)] 24, E 8
Gnadendorf 12 ⓓ
Gobi, Östliche -, Wüste 45, E 13/14 [nicht 48, C 14]
Godesberg, Bad -, O. 27, C 9
Godesberg, O. 27, C 9
Gogra, Fl. 48, F 6
Gombin 26, D 7
Gomel 44, E 6
Gongkar, Minya-, Bg. 48, E 9
Goniądz [nicht Goniendz] 26, C 10
Gorbea 12 ⓖ
Gorki 44, D 8
Gorlice 34, B 6 [nicht 34, B 5]
Gorlowka 44 ⓖ
Göschwitz 28, D 7
Gostingen 26, E 5
Gostyn 26, E 5
Gostynin 26, D 7
Göta-Älv [nicht -Elf], Fl. 43, F/G 5
Gotenhafen 35, B 5
Gouvernement, General -, Verw.-Bz. 35, D 5/7
Grafenweiler 29, D 9
Grenzhausen 26, D 5
Grenzmark, Prov. 26, D 3 u. 26, C 4
Grimm 12 ⓓ
Grjasi 44, E 8
Grodno, Woiw. 26, D 11/12
Gröling 29 ⓖ
Groß-Beeskerek = Petrovgrad 34, F 5
Großendorf, O. 26, B 6
Groß-Keula 28, C 5
Groß-Salembau [nicht Groß-Salembauw], I. 49 ⓒ
Groß-Salze 35, E 5
Groß-Strehlitz [nicht Großstrehlitz] (Oberschlesien) 29, D 9
Gurjew 44, F 10
Gustafsvärn, Fl. 43, F 10
Gydan-Gebirge 45, C 17

H

Haake-Berge 20 ⓖ
Haijong 49 ⓖ, *A 2*
Haiphong [nicht Hai-phong] 48, G 11
Hailschong 49 ⓖ, *A 1*
Hakutosan, Bg. 49 ⓖ, A 2
Haldensleben 28, A 6
Hallist 12 ⓓ
Hälsingborg 43, G 5
Hamburg, Neu- (Rio Grande do Sul) 12 ⓚ
Hamheung 49 ⓖ, *B 2*
Hamilton, Port -, I. 49 ⓔ, *C 2*
Hammonia 12 ⓚ
Han-hai, Ldsch. 45, F/E 10/13
Hanifa [nicht Hanifeh], Wadi- 47, E 5
Hanko 43, F 10
Hansa (Santa Catharina) 12 ⓛ
Harbour, Battle- 61, B 4
Harbour, Dutsch- 54, D 4
Harburg-Wilhelmsburg 25, B 8 u. 20 ⓔ
Harbg.-Wilh. = Harburg-Wilhelmsburg 20, C 5
Hardanger Vidden, Ldsch. 43, E 2/3
Hardteck 26, B 10
Härnösand 43, D 7
Haromszek, Verw.-Bez. 34, F 10/11
Hätschu 49 ⓖ, *B 2*
Havana (Cuba) 54, G 12
Heiduk, Neu- 29 ⓖ
Heiho, Ld. 48, A 14/15
Heiho, O. 48, A 15
Heimburg 32, B 10
Heimtal, O. (Estland) 12ⓓ
Helsingborg 43, G 5
Helsingfors 43, E 11
Hennemannstadt 34, F 6
Herby, Alt- 29, D 10
Herby, Neu- 29, D 10
Hermsdorf [nicht Nieder-] 29, D 5
Hernösand, O. 43, D 7
Herzegovina, Ld. 37, B 3/4
Hesepe 25, C 6
Heydebreck 29, E 9
Hinterpommern, Ldsch. 26, C/D 2/6
Hirschberg, O. (Sudetenland) [nicht (Böhmen)] 29, D 2
Hirshals, K. 42 ⓓ, *A 3*
Hirtshals, O. 42 ⓓ, A 3
Hitler-Kanal, Adolf-, 29, E 9/10
Hitler-Koog, Adolf - 25, B 7
Hjälmar-See [nicht Hjelmar-See] 43, F 6
Hjelmen-Fjeld 43, E 1
Hjerpen 43, D 5
Hoangho, Fl. 45, F 11/13
Hoang-ho, Alter Flußlauf des - 48, E 13
Hochemmerich 27 ⓑ [nicht 27, B 8 u. ⓑ]
Hoinstein 29 ⓖ
Hokusei 49 ⓖ, A 2
Holungkiang 48, B 13/15
Homel 44, E 6
Homonna 35, E 6 [nicht 34, C 6]
Horizonte, Bello- 58, G 9
Horn-Avan [nicht Afvan], See 43, B 7/8
Horn-Berg (Sudetenland) [nicht (Mähren)] 29, F 6
Howland, In. 62, G 6
Hoyerschleuse 42 ⓓ, *D 2*
Hsingan 45, F 12
Hsingan, Nord-, Ld. 48, B 13/14
Hsingan, Ost-, Ld. 48, A/B 14
Hsingan, Süd-, Ld. 48, B/C 13/14
Hsingan, West-, Ld. 48, B/C 14
Hsingan 45, F 12
Hsinkai, See 49 ⓖ, *A'/A 3*
Hsinking 49 ⓖ, A 2
Hsinminting 49 ⓖ, *A 1*
Huambo 61, F 6
Huanuco 58, E 2 [nicht F 2]
Huascaran [nicht Huascan], Bg. 58, E 2
Huefel-Comuy 12 ⓖ
Hultschiner Ländchen 29, F 8/9
Hulutao 49 ⓖ, A 1
Humän 12 ⓖ
Humenné [nicht Homonna] 34, C 6
Hundsfeld, O. 26 ⓖ [nicht 29, C 7]
Hussenbach 12 ⓓ
Huttwil [nicht Hutwil] 33, B 5
Hvar, I. 37, B 3
Hwang-ho, Alter Flußlauf des - 48, E 13

I

Igarska 60, E 17
Ijssel-Meer 25, C 4
Ilford 42 ⓑ
Ilkenau 29, E 12
Ilmenau, O. (Gen.-Gouvernement) 34, B 4
Ilmenau, O. (Thüringen) 28, D 5
Ilmenau, O. 28, D 5
Ilowlja, Fl. 12 ⓓ
Ilque, Bahia-, O. 12 ⓖ
Indals-Älv [nicht -Elf], Fl. 43, C/D 6/7
Indischer Rücken 5 ⓑ
Indra 35, B 9
Inebolu [nicht Ineboli] 47, A 2
Ingrid-Christensen-Land 5 ⓔ
Inseln über dem Winde, In. 56, H/I 14
Inseln unter dem Winde, In. 56, I 12/13
Irak-Adschmi, Ldsch. 47, C 6
Irland, I. 42 ⓓ, *D/C 2/3*
Ischimbajewo 44, E 11
Ischl (a. Traun), Bad - 30, E 8
Ischl (a. Traun) 39, E 8
Isikli 37, D 9
Ismir = Smyrna 47, B 1
Istanbul = Konstantinopel 37, C 9
Itajahy 59, B 6 [nicht 12 ⓘ]
Italienisch-Ostafrika, Kol. 50, D/E 8/9
Itschang [nicht I-tschang] 48, E 12
Iwanowo [nicht Iwanowo-Wosnessensk] 44, D 8

J

Jadotville 51, F 8
Jagodnaja Poljana 12 ⓓ
Jalung [nicht Jalong], Fl. 48, F 10
Jämtland, Prov. 43, D5/7
Jaratschewo 29, B 7
Järpen 43, D 5
Jarvis, I. 62, H 7
Jehol 48, C 13/14
Jekaterinoslaw 18 A, F 13
Jemtland, Prov. 43, D 5/7
Jenischehir [nicht Jenischeher], 37, C 9
Jenki 49 ⓖ, A 2
Jeruslan, Fl. 12 ⓓ
Jewe 12 ⓓ
Jihsien 49 ⓖ, A 1
Jingkao [nicht Jingkou] 49 ⓖ, A 1
Jitschou 49 ⓖ, *A 1*
João, São - 12 ⓚ
Johannis, Sankt - 12 ⓓ
Jokmokk 43, B 8
Jöngpjöng 49 ⓖ, *B 2*
Jordanów 34, B 4
Joschin 49 ⓖ, A 2
José de la Mariguina, San- 12 ⓖ
Josgad 47, B 2
Judenburg 32 B 10
Jukon, Fl. 54, C 7/4
Jung-ping 48, D 13
Jyväskylä [nicht Jyväskyla] 43, D 11

K

Kabakowsk 44, D 12
Kahler [nicht Kahle] Asten (K. A.), Bg. 25, D 7
Kahlen-Berg (Erzgebirge) 28, D 11
Kahlen-Berg 28, D 11
Kahlenberg (Wien) 32 ⓖ
Kai-jüan [nicht Kai-juen] 49 ⓖ, A 1
Kailu 49 ⓖ, A 1
Kairwan 18 A, H 9
Kaisariani 37 ⓓ
Kaischu 49 ⓖ, B 2
Kaitschou 49 ⓖ, *A 1*
Kajsseri 47, B 3
Käkisalmi, O. [nicht I.] 43, E 13
Kalessi, Tschanak - 37, C 8
Kalessi 37, C 8
Kalinin 44, D 7
Kalininsk 44, C 6
Kalix-Älv, Fl. 43, B/C 8/10
Kalix, Fl. 43, B/C 8/10
Kalix, O. 43, C 10
Kallithea 37 ⓓ
Kamenskoe 60, F 9
Kamienna [nicht Kamienka], Fl. 26, E/F 8/9
Kamoa, Kap - 48, K 10
Kamtschija, Wilde - [nicht Kamtschik, Wilder], Fl. 37, B 8
Kamtschija, Zahme [nicht Kamtschik, Zahmer], Fl. 37, B 8
Kandagatsch 44, F 11
Kandau 12 ⓓ
Kandrzin 29, E 9
Kängäma-Elf, Fl. 43, A/B 10
Kanghwa-Bai [nicht Kanghoa-Bai] 49 ⓖ, B 2
Kangko 49 ⓖ, *A 2*
Kano 51, A 4
Kano (Nigeria) 51, A 4
Kano (Sowjetunion) 12 ⓓ
Kansu, Prov. 48, C/E 9/11 [nicht C/D 9/10]
Kantara 50 ⓖ
Kan-tschou (Kansu) 48, D 10
Kan-tschou 48, D 10
Kan-tschou (a. Kankiang) 48, F 12
Karaganda 48, B 4
Karahisar [nicht Karahissar], Afiun- 47, B 2
Karasjok 43, A 11
Karl. = Karlowo [nicht Karlowa] 37, B 7
Karlowo [nicht Karlowa] (Karl.) 37, B 7
Karlsborg, O. 43, C 10
Karolinen-Becken [nicht Mulde] 62, F 4/5
Karpaten-Rußland, Prov. 34, C 7/8
Kartaly 44, E 12
Kaschau, Prov. 34, B/C 6/7
Kassakien, Räte-St. 44, F 10 [nicht 45, E 7/9]
Kassandje 51, E 6
Kassandsche 51, E 6
Kastamona [nicht Kastamonu] 47, A 32
Kastamuni 44, G 6
Kastrop-Rauxel 27, A 9
Kastrop 27, A 9
Katara-Depression 47, D/C 1
Katharinenburg 18 A, D 19 [nicht 44, D 12]
Kaunas 35, B 7
Kaukask 44, F 8
Kayseri 47, B 3
Kebir, Mers-el-, O. 39 ⓓ, A 3
Kebir, Schott-, See 14, I 8
Kebnekaise [nicht Kebnekaisse], Bg. 43, B 8
Keijo [nicht = Söul] 49 ⓖ, B 2
Kempen (Wartheland) [nicht (Posen)] 29, C 8
Ken, Kon- 49 ⓖ, B 2
Kenitza 39 ⓓ, *B 2*
Kerason 47, A 3
Kerguelen, In. 5 ⓚ
Kersell 12 ⓓ
Kertem. = Kerteminde 42 ⓓ, C 4
Keterm. = Keterminde 42 ⓓ, *C 4*
Kety 29, F 11
Keula [nicht Groß -] 28, C 5
Khârge [nicht Kharga 47, D 2
Khorramschahr 47, C 5
Khung-tschou 48, H 12
Khung 48, H 12
Kiang-mai 45, H 12 [nicht 48, H 9]
Kielce, Verw.-Bez. 29, E 11/12
Kientao, Ld. 49 ⓖ, A 2/3
Kilidibahr [nicht Kilid-Bahr] 37 ⓑ
Kiltschu 49 ⓖ, *A 2*
Kineschma 44, D 8
Kingan 48, F 12
Kioto 49 ⓖ, *B 4*
Kirin, Ld. 49 ⓖ, A'/A 1/2 [nicht 48, C 15]
Kirin, O. (Mandschurei) 48, C 15
Kirin (Mandschurei) 48, C 15
Kirkkilisse 37, C 8
Kirklareli 37, C 8
Kirow 44, D 9
Kirowo 44, F 6
Kirowsk 44, B 6
Kir-tsju 48, C 15
Kisschu 49 ⓖ, A 2
Kis Szeben 34, B 6
Kisumu 51, D 9/10
Kitumba-Kette, Geb. 51, F/E 8
Kiuschu [nicht Kiuschiu], I. 49 ⓖ, C 3
Kjöngsöng 49 ⓖ, *A 2*
Kjoto 49 ⓖ, B 4
Klar-Älv [nicht -Elf], Fl. 43, D/F 5
Klausberg 29 ⓓ
Klein Sankt Marien 12 ⓓ
Klobuck [nicht Klobuzko] 29, D 10
Klodnitz, Fl. u. O. 29 ⓖ [nicht 92 ⓓ]
Klodnitz-Kanal 29, E 9/10
Knin (Protektorat) [nicht (Tschechoslow.)] 29, F 1
Kodschent 48, C 3
Koesfeld 27, A 9
Kokai 49 ⓖ, A 2

GOTTFRIED WILHELM LEIBNIZ BIBLIOTHEK
NIEDERSÄCHSISCHE LANDESBIBLIOTHEK
Signatur: Bibliothek des Ernestinum Celle, K 1, [318] - 40
PUBLIC DOMAIN

Kokand [nicht Kokan 48, C 4
Kokkiniá [nicht Kokkinia] 37 ⓓ
Kokkola 43, D 10
Kokos-Inseln 62, G 10
Kolmar (Wartheland) [nicht (Posen)] 26, D 4
Kolo 26, D 6
Kolonnowska 29, D 9
Koloszvár = Klausenburg 34, E 8
Kolyma, Fl. 45, C 17 [nicht 16/17]
Komárom [nicht Komáron], Kom. 34, D 3
Komintern 44 ⓔ
Komorze 29, A 8
Komsomolsk 45, C 15
Königb. = Königsberg i. d. Neumark 35, C 3
Köngämä-Älv, Fl. 43 A/B 10
Kongtschu 49 ⓐ, B 2
Konia 47, B 2
Königin-Astrid-Land 5 ⓔ
König-Leopold-Land 5 ⓔ
Königsberg (Slowakei) [nicht Tschechoslow.)] 34, C 3
Kon Ken 49 ⓑ, B 2
Konoscha 44, C 8
Konstantinowka 44, F 7 u. 44 ⓐ
Konya 47, B 2
Korcula, I. 37, B 3
Korkijoki 43, E 13
Korschen 26, B 9
Koryak-Gebirge 60, F 8/9
Koschu 49 ⓐ, B 2
Koseglowi 29, D 11
Koslów 44, E 8
Kösttritz, Bad - 28, C 6
Kotei, Fl. 49 ⓑ, E/F 4/5
Kotok, Fl. 49 ⓐ, A 1
Kotor, Bucht von - 37, B 4
Kötzschenbroda 28, C 11
Kowno 35, B 7
Kozieglowy 29, D 11
Kraft 12 ⓓ
Krain, Ldsch. [nicht Ld.] 30, F/G 8/9
Krakau, Verw.-Bez. 34, B 5/6 [nicht 34, B 4/5]
Kranstädt [nicht Kranowitz] 29, E 9
Krasnoarmeisk [nicht Krasnoarmeiskoje] 44, F 8
Krassny Kut 12 ⓓ
Krenau 26, F 7
Kreslawka 43, H 12
Kressengrund 29 ⓐ
Kreuz [nicht Kreutz] (b. Agram) 34, E 1
Kreuz (Pommern) [nicht (Grenzmark)] 26, D 4
Kreuzberg, O. (Protektorat) [nicht (Böhmen)] 29, F 4 [nicht 29, E 4]
Kristiania-Fjord 43, F 4
Kroatien, Ld. 37 A/B 2/4 [nicht 38, B 6]
Kroatien-Slawonien, Ld. 37, A 2/4
Kronoborg 43, E 13
Kropotkin 44, F 8
Krosno 34, B 6 [nicht 34, B 7]
Krössinsee, O. 26, C 4
Kuibyschew 44, E 10
Kui-song 48, E 12
Kulukowo 44, E 7
Kulm (Sudetenland) [nicht (Böhmen)] 28, D 11
Kuluba 51 ⓐ, d 3
Kunlong 48, G 9
Kurdistan, Ldsch. 47, B 4/5 [nicht 47, B 4]
Kurdistan, Bergland von - 45, F 6 [nicht 45, F 5/6]
Kurei, Ldsch. 40 ⓑ, F 5
Kusadasi 37, E 8
Kustanaj [nicht Kustanei] 44, E 12
Küstenäsche 35, G 10
Kut, Krassny 12 ⓓ
Kutahja 37, D 9 [nicht Kutaia 47, B 1]
Kütahia 37, D 10
Kutei, Fl. 49 ⓑ, E/F 4/5
Kutei, Ldsch. 49 ⓑ, F 5
Kvarken, Ost-, In. 43, D 9
Kvarken, Süd-, M.-Str. 43, E/F 8
Kvarken, West-, In. 43, D 9
Kwangtschu 49 ⓐ, B 2
Kwantschongtze 49 ⓐ, A 2
Kyoto 45, F 15

L

Laborec, Medzi - [nicht Laborcz, Mezö -] 34, B 6
Laboree [nicht Laboreza], Fl. 34, B/C 6
Lafa 49 ⓐ, A 2
Laga [nicht Laga-Á], Fl. 43, G 5
Lageado 12 ⓑ
Lainio-Älv [nicht - Elf], Fl. 43, A/B 9/10
Lang. = Langeoog, I. 25, B 6
Langeberg, Bg. 27, B 11
Lappeenranta 43, E 13
Lappmarken, Ldsch. 43, C/B 6/7
Lapseki [nicht Lapsaki] 37, C 8
Laptew-See 45, B 14
Lärdal [nicht Lär-Dal], Ldsch. 43, E 2
Lars Christensen-Land 5 ⓔ
Larvik 43, F 4
Lauha, Fl. 49 ⓐ, A 1
Lavalleja 59, C 4
Lebda 18 A, I 9
Le Croisic 41, C 2
Leczyca 26, D 7
Leewärts-Inseln 56, I 12/13
Lehe 25, B 7
Leipe 26, D 7
Lemberg, O. (Generalgouvernement) [nicht (Polen)] 35, E 7/8
Lemberg, Gouv. 34, B 7/8
Lemsal 12 ⓓ
Leninabad 48, C 3
Leninakan [nicht Leninkan] 44, G 8
Lentschütz 26, D 7
Leopold-Land, König- 5 ⓔ
Leschnitz 29, E 9
Lesina, I. 37, B 3
Lesina, Lago di -, See 38, D 6
Leslau 26, D 7
Lesten 29, B 6
Liautey, Port - 39 ⓓ, B 2
Libyen, Kol. 50, B/C 6/7
Lichtenstein [nicht Lichtenstein-Callnberg], O. 28, D 9
Liebenwerda, Bad - 28, B 10
Liebenwerda 28, B 10
Liebenwerde 29, F 11
Lieberose 26, E 2
Liebwart 26, E 6
Lim-Fjord 43, G 3
Lim-Fjord [nicht Limfjorden] 42 ⓓ, A 3/4
Linga 47, D 6
Lingen 25, C 6
Lingen (Lgn.) 19 ⓔ
Lipezk 44, E 7
Lipno 26, D 7
Lisbóa, Nova - 51, F 6
Lisina, Lago di -, See 38, D 6
Liski 44, E 7
Lissa, I. 37, B 3
Liswa 44, D 11
Littoria 38, D 5
Litzmannstadt 35, D 5
Ljachow [nicht Ljächow], I. 60, D 11
Ljusne-Älv [nicht - Elf], Fl. 43, D/E 5/7
Loben 29, D 10
Lodsch (Polen) 35, D 5
Loen 43, E 2
L'Ognon, Fl. 33, A/B 3/1
Lokstedt (b. Hamburg) 20 ⓔ
Lom, O. (Bulgarien) 37, B 6
Lom Palanka 37, B 6
Loncoche 12 ⓖ
Lougen, Fl. 43, E 3/4
Löwenst. [nicht Löw.] = Löwenstein 30, C 4
Löwenstadt 26, E 7
Lublin, O. 35, D 7
Lublin, Distrikt 34, A 7/8
Lublinitz 29, D 10
Lucania, Prov. 38, D 6/7
Lugansk 44, F 7
Lule-Älv [nicht Elf], Stora-, Fl. 43, B/C 7/9
Lunéville 41, B 7
Lunga (Grossa), I. 38, B/C 6
Lungkiang, Ld. 48, B 15
Lünstedt 41, B 7
Lwów = Lemberg 35, E 7/8
Lysa Gora, Geb. (Generalgouvernement) [nicht (Polen)] 26, F 8/9
Luristan, Ld. 47, C 5
Lusaka 51, G 8

M

Maanselkä, Geb. 43, B 13
Maarianhamina 43, E 8
Mackeim 26, D 9
MacRobertson-Land 5 ⓔ
Maden, Balja- 37, D 8
Madschunga 51, G 12
Magnitogorsk [nicht Magnitnaja] 44, E 11
Mähren, Ldsch. 35, E 3/4 [nicht Ld. 24, E 9/11]
Mähren, Protektorat Böhmen u. -, Ld. 24, E 7/9
Mährisch-Ostrau, Gau 34, B 2/3
Maidos 37 ⓑ
Mainfranken, Rgbz. 31, B 6/8
Makjejewka 44 ⓐ
Makow 26, D 9
Makri 37, E 9
Mal. = Malchen, Bg. 30, C 3
Malakal 51, B 9 [nicht 45, I 5]
Malandsche 51, E 6
Malansche 51, E 6
Malatya [nicht Malatia] 47, B 3
Malchen, Bg. 31, A 5
Malkinia 26, D 10
Malmberget [nicht Malmberg], O. 43, B 9
Malpelo, In. 62, G 10
Mamukai 49 ⓐ, A 1
Manado 49 ⓑ, E 6
Mandschukuo, Ld. 48, B 14/15
Mandschurei, Ld. 45, E 14/15 [nicht 62, B/C 3]
Manisa [nicht Manissa] 37, D 8
Mäntyluoto [nicht Mäntyluota] 43, E 9
Marburg, Verw.-Bez. 34, E 1/2
Marienhamn 43, E 8
Mariguina, San José de la - 12 ⓖ
Markowo [nicht Markowa] 60, F 8
Maros, Verw.-Bez. 34, E 9/10
Martinau 29 ⓐ
Massa = Apuania 32, E 6
Mataatu 53 ⓑ
Matarie [nicht Mataria] 50 ⓐ
Matautu 53 ⓑ
Matotschkin - Straße [nicht -Scharr], Meerenge 60, D 20
Matrei (i. Kärnten) [nicht (i. Osttirol)] 32, B 8
Matsu, I. 49 ⓐ, B 3
Mauterndorf 30, E 8
Max. = Maximiliansau 30, C 3
Maximiliansau (Max.) 30, C 3
Mechtal 29 ⓐ
Medwjediza, Fl. 12 ⓓ
Medzi-Laborce 34, B 6
Mehdia 39 ⓓ, B 2
Mehlis, Zella - 28, D 5
Mello 59, C 5
Mellum, Alte -, I. 25, B 7
Melo 59, C 5
Memelland, Ldsch. 35, B 6
Menado 49 ⓑ, E 6
Meng-Tschang, Ld. 48, C/B 12/13
Mergen 48, B 14/15
Merjama 12 ⓓ
Merriden [nicht Merridin] 53, D 2
Mers-el-Kebir 39 ⓓ, A 3
Mersina (Kleinasien, b. Samsun) 47, A 3
Merzifon 47, A 3
Metallist 44, D 8
Mézene [nicht Mézene], Mont-, Bg. 41, D 6
Mezö-Laborcz 34, B 6
Michell, Mount -, Bg. 56, D 10
Michelsdorf, O. 34, B 5
Miechów 35, D 6
Miechowitz 29 ⓐ
Mielau 35, C 6
Miendzyrzec [nicht Miendzyrzecz] 26, D/E 10
Mikultschütz 29 ⓐ
Minas 58, C 4
Mineralnyje Wody 44, G 8
Minya Gongkar, Bg. 48, E 9
Mirécourt [nicht Mirecourt] 32, A 2
Mischienitz 26, C 9
Misiwri 37, B 8
Miskólc [nicht Miskólcz] 34, C 5
Mitschurinsk 44, E 8
Mittelland-Kanal 25, C 6/8
Mitumba-Kette, Geb. 51, F/E 8
Mlawa 35, C 6
Mlawka 26, C 8
Modschanga 51, G 12
Mohammera 47, C 5
Mogilew [nicht Mohilew] (Ukraine) 44, F 5
Mogilew [nicht Mohilew] (Weißrußland) 44, E 6
Mokschany [nicht Mokschan] 44, E 8
Molotow = Perm 44, D 11
Molundu [nicht Molunda] 51 B 6
Monastvrischtsche 44, F 5
Mongolei, Ld. 45, E 11/13 [nicht 48, B 9/12]
Mongolei, Äußere -, Ld. 48, B 8/13 [nicht 62, C 1/2]
Möngtze [nicht Möng-tze] 48, G 10
Mont aux Sources, Geb. 51, I 8
Mont Daprymple, Bg. 53, B 5
Montechiaro 33, F 10
Montichiaro 33, F 10
Moppo 49 ⓐ, B 2
Mordwinien, Gouv. 44, E8
Moulmein 48, H 9
Mudan [nicht Mudania] 37, C 9
Mudauwara [nicht Mudewere] 47, D 3
Mühlheim a. Main 28, E 1
Mukpo 49 ⓐ, B/C 2
Müller-Gebirge 49 ⓑ, E 4
Mümling, Fl. 28, F 1/2
München-Gladbach 27, B 7 [nicht München-Gladbach-Rheydt 25, D 5]
Mundo Novo 12 ⓑ
Mures, Kom. 34, E 9/10
Murjek, O. 43, B 9
Murman-Küste 44, B 7/8
Murui-ussu, Fl. 48, E 8
Muschukutschi, K. 49 ⓐ, A 2
Muskau 29, B 2 [nicht 26, E 2]
Mussolinia 38, E 3
Muzo 58, B 3
Myschinez 26, C 9

N

Naantali, O. 43, E 10
Nachitschewan, O. (Donez-Gebiet) 44 ⓐ
Nachitschewan, O. (Armenien) 47, B 5/6
Nachitschewan, O. 47, B 5/6
Nädendal, O. 43, E 10
Nadrauen, Ldsch. 26, B 9/10
Namsen [nicht Namsen-Elf], Fl. 43, C 5/4
Nanning [nicht Nan-ning] 48, G 11
Nanzig 32, A 2
Nasafjäll, Bg. 43, B 6
Nasaud, Verw.-Bez. 34, D 9
Nasratabad 47, C 8
Nasrije 47, C 5
Naszód, Verw.-Bez. 34, D 9
Nedschd, St. 45, G 6 [nicht 47, D/E 4/5]
Negro, Rio -, O. (Chile) 12 ⓖ
Negro, Rio -, O. (Santa Catharina) 59, B 6
Nenkiang 48, B 15
Neograd, Hont u. -, Kom. 34, D 4
Nesseber 37, B 8
Neu-Amsterdam, I. 5 ⓑ
Neu-Bentschen 26, D 3
Neudorf (Brasilien, Sta. Catharina) 12 ⓐ
Neudorf (Kroatien) [nicht (Südslawien)] 12 ⓔ
Neudorf (Slowakei) [nicht Tschechoslow.)] 34, C 5
Neuenbürg [nicht Neuenburg] (Württemb.) 31, D 5
Neufundland-Schwelle 61, B/C 4/5
Neu-Galka 12 ⓓ
Neuhaldensleben 28, A 6
Neu-Hamburg 12 ⓑ
Neuhaus (Steiermark) [nicht (Südslawien)] 30, F 10
Neuhausen (Lettland) 12 ⓓ
Neu-Heiduk 29 ⓐ
Neu-Herby 29, D 10
Neumarkt (Sudetenland) [nicht (Böhmen)] 28, F 9/10
Neu-Petropolis 12 ⓐ
Neusandez [nicht Neusandec] 34, B 5
Neustadt a. d. W. (= an der Weinstraße) [nicht a. d. Hardt] 31, C 4
Nganhwei [nicht Nganhui], Prov. 48, E 13
Nidaros 14, C 9 [nicht 43, D 4]
Nid-Elv [nicht -Elf], Fl. 43, D 5/4
Nieder-Cochinchina, Ldsch. 48, I/K 10/11
Nieder-Donau, Gau 30, D 10/11
Niederhermsdorf 29, D 5
Nieder-Österreich, Ld. 30, D 10/11
Nieder-Schlesien, Prov. 29, B/C 4/7
Niegoreloje 35, C 9
Nikolajew 44, F 6
Ningan 48, C 15
Ning-hsia, O. 48, D 11
Ning-hsia 48, D 11
Ninghsia, Prov. 48, C/D 9/11
Ningjüen 49 ⓐ, A 1
Ningtu 48, F 13
Nippon, I. 49 ⓐ, C/B 3/5
Nischan 49 ⓐ, A' 3
Nischni-Nowgorod = Gorki 44, D 8
Niutschwang 49 ⓐ, A 1
Njong, Fl. 50 ⓖ [nicht 51, B 5/4]
Nográd, Hont u. -, Kom. 34, D 4
Nokilalaki, Bg. 49 ⓑ, F 6
Nömme 12 ⓓ
Nordenskjöld-See, Meeresteil 60, C/D 12/14 [nicht 45, B 13/15]
Nordlandinseln, In. 45, A 11
Norka 12 ⓓ [nicht 12 ⓑ]
Normannen-Küste 44, B 7
Norretelge 43, F 8
Norrtälje 43, F 8
Nova Lisbóa 51, F 6
Novo-Alexandrowsk 35, B 9
Novo-Radomsk 26, E 7
Nukus 48, C 1
Nurmis 12 ⓓ
Nuschu 47, A 5
Nykarleby 43, D 10
Nyköbing [nicht Nyköping] (a. Insel Falster) 42 ⓓ, D 5
Nyslot 43, E 13

O

Obdorsk 18 A, B 20 [nicht 45, C 8]
Ober-Donau, Gau [nicht Ober-Österreich, St.] 30, D 8/10
Oberhessen, Prov. 28, D/E 1/2
Obernick 26, D 4
Ober-Rhein, Fl. 20, E 4
Ober-Schlesien, Prov. 29, D/E 8/10
Ober-Volta, St. 51, A 2
Oberwiesenfeld, O. 24 ⓔ
Obornik 26, D 4
Obragrund 29, B 7
Ochrida 37, C 5
Octay [nicht Octai], Puerto - 12 ⓖ
Odenkirchen 27, B 7
Oderberg, O. (Oberschlesien) [nicht (Tschechoslowakei)] 29, F 9
Oehringen, Gleiwitz -29 ⓐ
Öfver-Tornea 43, B 10
Ognon [nicht Ognon, l' -], Fl. 33, A/B 3/1
Ohligs 27, B 8/9
Ohlsdorf 20 ⓐ
Ohlstedt 20 ⓐ
Ohrida 37, C 5
Oignon, Fl. 33, A 3/2
Oldenkirchen 27, B 7
Olkusz 29, E 12
Omeischan, Bg. 48, F 10
Omolon, Fl. 60, E/F 9/10
Omurtog 37, B 8
Opalenitza 26, D 4
Ordschonikidse 44, G 8
Orenburg = Tschkalow, O. 44, E 11
Öre-Sund, Meerenge 42 ⓓ, B/C 6
Örlinghausen [nicht Orlinghausen] 28, B 1
Orshyz, Fl. 26, C/D 8/9
Orzyc, Fl. 26, C/D 8/9
Osipenkograd = Berdjansk 44, F 7
Oslo-Fjord 43, F 4 u. ⓑ [nicht 43 ⓑ]
Osmanbasar 37, B 8
Osorkow 26, E 8
Osowiec 26, C 10
Ossowiec 26, C 10
Ostafrika, Italienisch-, Kol. 50, D/E 8/9
Ostaustralisches Becken [nicht Ostaustralische Mulde] 62, L/M 4
Ostenburg 26, D 9
Österbotten [nicht Österbotten], Ldsch. 43, D/C 10/11
Öster-Dal-Älv [nicht Oster-Dal-Elf], Fl. 43, D/E 5/6
Österdalen [nicht Osterdalen], O. 43, E 4
Österreich, Rep. 24, F 6/8
Österreich, Nieder-, Ld. 30, D 10/11
Österreich, Ober-, Ld. 30, D 8/10
Österreichisches Alpenvorland 32, A 9/11
Ost-Gobi, Wüste 49 ⓐ, A 1
Ost-Kvarken, In. 43, D 9
Östliche Gobi, Wüste 45, E 13/14 [nicht 48, C 14]
Ostpommern, Ldsch. 26, B/C 3/5
Ost Quarken, In. 43, D 9
Ostrolenka 26, C 9
Ostrowo = Ostrau (Wartheland) [nicht (Polen)] 26, E 5
Oswiécim 29, E 11
Otok, Dugi -, I. 37, A/B 2
Ounas-selkä, Geb. 43, B 11
Our, Fl. 27, D/E 7
Över Torneå, O. 43, B 10
Över Uman, See 43, B 6
Ozorkow 26, E 7

P

Pabjanice 26, E 7
Pablo, San- 12 ⓖ
Paddern 12 ⓓ
Pakituschan, Bg. 49 ⓐ, A 2
Paillaco 12 ⓖ
Pajentschno 29, C 19
Paktschóng 49 ⓐ, A 2
Palánka (Ungarn) [nicht (Bosnien)] 34, F 4
Palanka, Lom - 37, B 6
Paldiski = Baltischport 43, F 11
Pallanza 33, E 7
Pamplona (Kolumbien) 58, B 3
Panderna 37, C 8
Pantelleria [nicht Pantellaria], I. 38, F 5
Paschkowa [nicht Paschkowo] 48, B 16
Paul, Sankt-, I. (Ind. Ozean) 5 ⓑ
Pechelbronn 31, D 3
Pedro, Dom - 12 ⓐ
Pedro, San - (Los Angeles) 56, E 3
Peiping 48, D 13
Peking 48, D 13 u. 48 ⓐ
Pendembu 51 ⓐ, a 2
Penschinsk 60, F 9
Perm = Molotow 44, D 11
Pescara, O. 38, C 6
Peschawar 45, F 9 [nicht 48, E 4]
Petropawlowsk (Kassakien) 18 A, E 20
Petropawlowsk (Ural) 44, C 11/12
Petropawlowsk 44, C 11/12
Petropolis, Neu- 12 ⓐ
Petrosawodsk 44, C 6
Petrovgrad = Gr.-Becskerek 34, F 5
Petrowsk 18 A, G 16
Petsamo-Korridor 43, A 13/14
Petschenga 44, B 6
Petschenga-Korridor 43, A 13/14
Petuna 49 ⓐ, A' 1
Pfäfers [nicht Pfäffers] 33, C 8
Pfeilstett 29, C 10
Pilbara-Goldfeld [nicht Pilbarra-Goldfeld] 53, C 2
Pillkallen 26, B 10
Pinang (Bintan) 49 ⓓ
Pinang = Georgetown (Malakka) 49 ⓑ, D 2
Pinkiang, Ld. 48, B 15/16
Pischaur 48, E 4
Pite-Älv [nicht Piteå-Elf], Fl. 43, B/C 7/9
Pitrufquen 12 ⓖ
Pjatigorsk [nicht Pjätigorsk] 44, G 8
Pjönggang 48, D 15
Planezen 12 ⓓ
Plock 24, C 10
Plöhnen 26, D
Plonsk 26, D 8
Podolsk 44, D 7
Podjansk 34, B 4
Pogorschella 29, B 7
Pogorzela 29, B 7
Pogranitschnaja 49 ⓐ, A 3
Pohlanowitz 26 ⓓ
Pointe noire 51, D 5
Pokrowsk (a. Wolga) 44, E 9
Polen, St. 35, C 5/8
Poljana, Jagodnaja - 12 ⓓ
Poljarnoje 44, B 6
Polnische Niederung 20, C 10/12
Polnischer Bug, Fl. 35, E/C 8/6

GOTTFRIED WILHELM LEIBNIZ BIBLIOTHEK
NIEDERSÄCHSISCHE LANDESBIBLIOTHEK
Signatur: Bibliothek des Ernestinum Celle, K 1, [319] - 41
PUBLIC DOMAIN

Polnischer Jura, Geb. 26, F 7/8
Polnischer Korridor 24, C/B 9/10
Polnisches Mittelgebirge 26, E/F 8/9
Polnisch-Oberschlesisches Berg- und Hügelland 20, D 10/12
Polnisch-Teschen 29, F 10
Pommeroda 12 (i)
Pomorje 37, B 8
Pondichéry 45, H 10
Ponditscherri [nicht Ponditscherry] 48, I 5
Poole 41, A 3 [nicht 42 (a), E 6]
Port Churchill 54, D 9 [nicht 62, B 10]
Port Hamilton, I 48, E 15
Port Liautey 39 (d), B 2
Port noir 51, D 5
Porto Rico, I. 56, H 13
Porto-Rico-Graben 56, G/H 13/14
Portugiesisch-Westafrika, Kol. 51, F/G 5/7
Posen, Prov. 26, D 4/5
Poso-See 53, A 3
Posso-See 53, A 3
P. Pr. = Puerto Principe 61, F 1
Praschnitz 26, C 8
Preschlebie 29 (a)
Presov = Eperjes 34, C 6
Principe, Puerto - 56, G 11
Prinzess-Ragnhild-Land 5 (e)
Privas 32, E 1
Protektorat Böhmen u. Mähren, Ld. 24, E 7/9
Prasnysz 26, C 3
Przemeza, Fl. 29, D/E 10/11 [nicht 26, F 7]
Pua, San - 12 (g)
Puerto Principe 61, F 1 [nicht 56, G 11]
Puerto Rico, I. 56, H 13
Puerto-Rico-Graben 56, G/H 13/14
Pultusk 35, C 6
Pusztamező 34, B 5
Pyrmont, Bad - (Hannover) 28, B 2
Pyrmont (Hannover) 28, B 2

Q

Qantara 50 (e)
Qatara-Depression 47, D/C 1
Quarken, Ost-, In. 43, D 9
Quarken, West-, In. 43, D 9
Quechereguas 12 (g)
Qui-nhon 48, I 11
Quino 12 (g)

R

Radjejew 26, D 6
Radomsko [nicht Nowo-Radomsk] 26, E 7
Radziejow 26, D 6
Ragnhild-Land, Prinzess- 5 (e)
Raja, Bg. 49 (i), *F 4*
Rakko-Tschokko [nicht Rakko-Tjakko], Bg. 43, B 6
Rákos, Fl. 34 (a)
Randsdorf 29 (a)
Rante Mario, Bg. 53, A 2
Raschin 49 (e), A 3
Rauhe Alb, Geb. 31, E/D 6/7
Rauxel, Kastrop - 27, A 9
Red Lake, See (Minnesota) 57, A 2/3
Red Lake, See (Ontario) 56, A 8
Red Lake, See 57, A 2/3
Rednitz, Fl. 31, A/C 9/10 [nicht 28, F 5/6]
Regnitz, Fl. 30, C 5/6
Reich. = Reichenberg, O. (Sudetenland) [nicht (Böhmen)] 35, D 3
Reichenhall, Bad - 32, B 8
Reichenhall 32, B 8
Reichshof = Rzeszów 35, D 6
Remmler 12 (d)
Retiro, Bom - 12 (k)
Rezaijeh 47, B 5
Rhad. 61, D 9
Rhadames 50, C 5
Rhein, Ober-, Fl. 20, E 8
Rheinhausen 27, B 8 u. 27 (b)
Rheinhessen, Prov. 31, B 3/4
Rhein-Seiten-Kanal 31, D/F 3
Rheinthal, O. 12 (k)
Rheydt 27, B 7
Rheydt, München-Gladbach- 25, D 5
Riachuelo 12 (g)
Richelsdorfer Gebirge 28, D 3/4
Rico, Puerto- [nicht Porto-), I. 56, H 13
Riesenfeld, O. 24 (c)
Rigny-Berg 60, E 28/29
Rio Negro, O. (Chile) 12 (g)
Rio Negro, O. (Santa Catharina) 59, B 6
Rio Negro, O. 59, B 6
Rivadavia, Comodoro- (Gobern. del Chubut) 58 (a)
Rivadavia (Gobern. del Chubut) 58 (a)
Rodosto 37, C 8
Rokitnitz (Sudetenland) [nicht (Böhmen)] 29, E 5
Rokittnitz (Oberschlesien) 29 (e)
Röm [nicht Romö], I. 42 (d), C 2
Rominten 26, B 10
Rondane, Bg. 43, E 3
Rosenau (Slowakei) [nicht (Tschechoslow.)] 34, C 5
Rosenberg, O. (Oberdonau) [nicht (Böhmen)] 30, D 9
Rosenberg (Danzig-Westpreußen) [nicht (Ostpreußen)] 26, C 7
Rosendamm 12 (d)
Roßbach, O. (Sudetenland) [nicht (Böhmen)] 28, E 8
Roßberg, O. 29 (a) [nicht 29, E 10]
Rös-Vatn [nicht -Vand], See 43, C 5/6
Rote Wand, Bg. 33, B 9
Rothbach 29, D 7
Rothe Wand, Bg. 33, B 9
Rothsürben 29, D 7
Rübingen 26, D 4
Russe 37, B 7/8
Russisches Reich 45, D/C 5/18
Rüstringen 25, B 7
Rutzau 12 (d)
Rybatschi, H.-I. 43 (b)
Rykowo 44 (e)
Ryssel 25, E 2
Rzeszów = Reichshof 35, D 6

S

Saabor 29, B 4
Saal [nicht Saales] 30, D 1
Saarland, Ld. [nicht Verw.-Bez.] 27, F 8/9
Saarlautern [nicht Saarlouis] 27, F 8
Sabang, I. 49 (b), D 1 [nicht 45, I 11]
Sabinov = Zeeben 34, B 6
Sachsa, Bad - 28, B 5
Sachsa 28, B 5
Sächsisches Felsengebirge [nicht Sächsische Schweiz], Ldsch. 28, D 12
Saërd 47, B 4
Sahba, Wadi - 47, E 5
Saint-Dié 41, B 7
Saisehuto, I. 49 (e), C 2
Sakaka 47, C 4
Sakrau 29, C 7 u. 26 (e)
Sakrau 26 (a)
Saladillo, Rio -, Fl. (z. Rio Paraná) 59, C 3
Solaj, Verw.-Bez. 34, D7/8
Salegard 45, C 8
Saleyer, I. 49 (b), G 6
Salhie 50 (a)
Salins, Château - 32, A 2
Salmijärvi 43, A 13
Salzberg 35, E 5
Salzburg, Gau [nicht Land] 30, E 7/8
Salzburgen (Lothringen), O. 30, C 1
Salze, Groß - 35, E 5
Samakow 37, B 6
Samara, O. 18 A, E 17 [nicht 44, E 10]
Samba 51, G 10
Samokow 37, B 6
Samsum 47, A 3
Sandez [nicht Sandec], Alt- u. Neu- 34, B 5
Sandomino, Borgo - 32, E 6
Sandwiesen 29 (a)
San José de la Mariguina 12 (g)
Sankiang, Ld. 48, B 15/16
Sankt Bartholomäi 12 (d)
Sankt Diedel = Saint-Dié 31, E 1
Sankt Johannis 12 (d)
Sankt-Martin (Slowakei) [nicht (Tschechoslow.)] 34, B 3
Sankt Paul, I. (Ind. Ozean) 5 (b)
Sankt-Paul [nicht Sant-Paul], I. (Atlant. Ozean) 50, E 2
Sankt - Petersburg (UdSSR) 18 A, D 13 [nicht 43, E/F 14]
Sankt Véran 32, E 2
San Pablo 12 (g)
San Pedro (Los Angeles) 56, E 3
San Pua 12 (g)
Santa-Barbara-Kanal 56, E 2/3
Santa Christina 12 (k)
Santa Cruz (Rio Grande do Sul) 12 (k)
Santen 12 (d)
Santo Domingo, O. 56, H 13
São Antonio de los Cobres 59, A 6
São Antonio 59, A 6
São Bento 12 (i)
Sarajewo 37, B 4 [nicht 35, H 5]
Sargasso-See 61, E 2/3
Sarjek-Tschokko [nicht Sarjek-Tjakko], Bg. 43, B 7/8
Satul Mare, Verw.-Bez. 34, D 7/8
Saud-Arabien, St. 47, E 3/5
Savonlinna 43, E 13
Schalscha 29 (a)
Schachty 44, F 8 [nicht 44 (a)]
Schahr-i-Sabul 47, C 8
Schaluf 50 (a)
Schammar, Dschebel-, Bg. 47, D 4
Schanhaikwan 48, D 13
Schantabun 48, I 10
Schara-Muren, Fl. 49 (a), *A 1*
Scharfenwiese 26, C 9
Scharnikau 26, D 4
Schieratz 26, E 6
Schildberg, O. (Wartheland) [nicht (Posen)] 26, E 5
Schkodër [nicht Schkodra] 37, B 4
Schiffbek 20 (a)
Schima, Tsu -, I. 49 (a), C 2
Schimonoseki 49 (a), C 3
Schinanschu 49 (a), B 2
Schinde 51, G 10
Schlawa 29, B 5
Schlawaer See 29, B 5
Schlesien, Land (Tschechoslowakei) 29, E/F 7/10
Schlesien, Prov. 29, C/E 3/9
Schlesien, Nieder -, Prov. 29, B/C 4/7 [nicht 26, E/F 3/5]
Schlesien, Ober -, Prov. 29, D/E 9/11 [nicht 26, E/F 5/6]
Schlesiersee, O. 29, B 5
Schlesier See, See 29, B 5
Schloßberg 26, B 10
Schmerinka 35, E 10
Schmiedeberg, Bad -, O. (Sachsen) 28, B 9
Schmiedeberg, O. (Sachsen) 28, B 9
Schmückert 29, B 6
Schönberg, O. (Protektorat) [nicht (Böhmen)] 29, F 1
Schönbrunn (Sudetenland) [nicht (Mähren)] 29, F 5
Schottwitz 26 (e)
Schrecke, Geb. 28, C 6
Schröttersburg = Plozk 35, C 5
Schunsen 49 (a), B 2
Schwabenberg, Bg. 34 (e)
Schwaner-Gebirge 49 (b), F 4
Schwarza 28, D 6
Schwarze Berge 20 (e)
Schwarzenberg, O. (Rheinland) 27 (b)
Schweiz, Sächsische -, Ldsch. 28, D 12
Schwelle, Neufundland- 61, B/C 4/5
Schwerin (Brandenburg) [nicht (Grenzmark)] 26, D 3
Schwinge-Kanal 25, B 7/8
Scoresby, O. 60, D 28
Sebastião, São-, O. (Rio Grande do Sul) 12 (k)
Sebenico = Sibenik 38, C 6 [nicht 37, B 2]
Sebesch 44, D 5
Seelmann 12 (d)
Seischin 49 (a), A 2
Seiten-Kanal, Rhein- 31, D/F 3
Sejerö-Bucht [nicht Sejrö-Bucht] 42 (d), C 5
Selajar, I. 49 (b), *G 6*
Semjatitsche 26, D 10
Senschu 49 (a), B 2
Senta 35, G 6 [nicht 37, A 5]
Seoul 49 (a), B 2
Serajewo 37, B 4
Serpuchow 44, E 7
Sète 41, E 5
Sewastopol 44, G 6 [nicht 12 (b)]
Severn 29, E 11
Shaluf 50 (a)
Shimonoseki 48, E 16
Shmerinka 35, E 10
Siam, St. 49 (b), *B 1/2*
Sianfu 48, E 11
Sibiu 34, F 9
Sichelberg 26, D 7
Siemiatyeze 26, D 10
Sieradz 26, E 6
Sierpz 26, D 7
Siewierz 29, E 11
Siirt 47, B 4
Sikiang, Fl. 48, G 11 [nicht 45, G 12/13]
Silento, Geb. 38, D 6
Silfi 47, D 4 [nicht D 5]
Simferopol 44, G 6
Simi, I. 37, E 8
Si-ngan 48, E 11
Sining [nicht Si-ning] 48, D 10
Sinop [nicht Sinope] 47, A 3
Sinowiecsk 44, F 6
Siwa [nicht Siwah], Oase 45, G 4
Skaka 47, C 3
Skalden, Alt - 26, E 5
Skalanova 37, E 8
Skalm. = Skalmierzyce 26, E 5
Skelderviken, Bai - 35, A 2
Skellefte-Älv [nicht Skelleftea-Elf], Fl. 43, C 8/9
Skien 43, F 3
Skjelderviken, Bai 43, G 5
Skjern-Aa [nicht Skjerke-Aa], Fl. 42 (d), C 3/2
Skjerne [nicht Skjerna], O. 42 (d), C 2
Skutari = Üsküdar (b. Istanbul) [nicht (b. Konstantinopel)] 37, C 9 u. (a)
Slavonien, Ld. 34, F 2/4
Slawischin 26, E 6
Slawkow 29, E 11
Slawonien, Kroatien -, Ld. 37, A 2/4
Slowakisches Erzgebirge 34, C 3/5
Slupsa 26, D 5
Smyrna (Ismir) 37, D 8
Snöhetta [nicht Snehaetten], Bg. 43, D 3
Söke [nicht Sokia] 37, E 8
Soltkamsk 44, D 11
Solmes, Verw.-Bez. 34, D 8/9
Song-ka, Fl. 48, G 10/11
Songkoi, Fl. 48, G 10
Songtschin 45 (d), *A 2*
Soroka 44, C 6
Sosn. = Sosnowitz [nicht = Sosnowice] 35, D 5
Sosnitza 29 (a)
Sosnowitz [Sosnowice] 29, E 11
Söul 49 (a), *B 2*
Sources, Mont-aux-, Geb. 51, I 8
Sowjetunion, St. 45, D/C 5/14
Spaargebirge 28, C 10/11
Spanisch-Westsahara Kol. 51 (c), a/b 1/2
Spassk 48, B 4
Speicher-See 31, E 11
Spiek. = Spiekeroog, I. 25, B 6
Spindlermühle [nicht Spindelmühle], O. 29, D 4
Ssamara = Kuibyschew 44, E 10
Ssupinkai 49 (a), A 1
Ssyktywkar 44, C 10
Stalin, Pik-, Bg. 48, D 4
Stalino [nicht Stalin] 44, F 7 u. (a)
Stalinogorsk 44, E 7
Stalluponen 26, B 10
Stanimaka 37, B/C 7
Stanislau, Verw.-Bez. 34, C 9/10
Stankow 29, E 11
Starkenburg, Prov. 31, B 5
Stavenshagen 26, E 6
Stawrópol 18 A, F 15 [nicht 44, F 8]
Steigern, Gleiwitz - 29 (e)
Steinach (Thür.) 28, E 6
Stellingen, Stadtteil von Hamburg 20 (d)
Stentsch 26, D 3
Sternberg (Sudetenland) [nicht (Tschechoslow.)] 29, F
Stiller [nicht od. Großer] Ozean 5 (c)
Stillersfeld 29 (a)
Stolbee [nicht Stolbey] 35, C 9
Stollarzowitz 29 (a)
Stolzinger Gebirge 28, C 3
Stora-Lule-Älv [nicht -Elf], Fl. 43, B/C 8/9
Stor-Avan, See 43, C 8
Straßburg (Rep. der Wolgadeutschen) 12 (d) [nicht 12 (b)]
Stryszawa 29, F 12
Subotica 24, F 10
Sucha 29, F 12
Sudauen 26, B 10
Südaustralisches Becken [nicht Südaustralische Mulde] 62, M 2/3 u. 5 (b)
Süder-See 25, C 4
Südkarpaten, Geb. 34, F 7/10 [nicht 35, G 7/8]
Süd-Kvarken, M.-Str. 43, E/F 8
Südslawien, St. 37, A/B 3/5
Südtirol, Ld. 38, A 4/5
Südtiroler Dolomiten, Geb. 32, C 7/8
Suigen 49 (a), B 2
Sulimow 44, G 8
Sulitelma 43, B 7
Süll-Berg [nicht Süll-Berge] 20 (a)
Sulzbach 27, F 9
Sund, Öre-, Meerenge 42 (d), C 6
Sund, Meerenge 42 (d), C 6
Sussitino 44, D 5
Suwon 49 (g), *B 2*
Suwalki 26, B 10
Svealand, O. 43, E 11
Swatau [nicht Swa-tau] 48, G 13
Sylfjäll, Bg. 44, C 2
Symi, I. 37, E 8
Syssolsk, Ust- 44, C 10
Sywtywkar 44, C 10
Szeben, Kis - 34, B 6
Szekszárd [nicht Szegszárd] 34, E 3
Szilágy, Verw.-Bez. 34, D 7
Szolnok, Verw.-Bez. 34, D 5

T

Taihangschan, Prov. 48, D 12/13
Taikju 49 (a), *B 2*
Taikyu 49 (e), B 2
Tainan [nicht Tai-nan] 48, G 14
Taischet 45, D 11
Takkuu 49 (a), *B 2*
Talimn 43, F 11
Tallinn 43, F 11 [nicht Tallin 44, D 4]
Tännen-Gebirge 32, B 9
Tapangschang 48, C 13
Taquary, Fl. 12 (k)
Tarendö, O. 43, B 10
Tarquinia 38, C 4
Taschihtschiao 49 (e), A 1
Taurus, Anatolischer - [nicht Armenischer -], Geb. 47, B 3/4
Tekirdag 37, C 8
Temassanin 18 A, K 8
Temes-Torontal [nicht Temes-Terontal], Kom. 34, F 5/6
Temesvar 24, G 11
Tenis, Tschalkar-, See 48, E 2/3
Tennen-Gebirge 32, B 9
Teplitz (Sudetenland) [nicht (Böhmen, b. Aussig)] 30, B 8
Teplitz (Böhmen, b. Karlsbad) 30, C 7
Tereschka, Fl. 12 (d)
Teschen 29, F 10 [nicht 34, B 3]
Teschen, Prov. 34, B 3
Teschen, Polnisch - 29, F 10
Teschen, Tschechisch - 29, F 10
Teß, Fl. 29, E/F 7/6
Thailand, St. 49 (b), B 1/2
Themar 28, E 5
Theresiopel, Maria- 24, F 10 [nicht 37, A 4]
Thereza, Villa 12 (k)
Thisted 43, G 3 [nicht 42 (d), B 2]
Thyborön-Kanal 42 (d)
Thy-Land, Ldsch. 42 (d), *B 2*
Tiefenbach 29, A 7
Tihua 48, C 7
Timisoara (= Temeschburg) 34, F 6
Tinampoeng 53, A 2
Tinghert- [nicht Tingher-] Plateau 14, K 8/9
Tirol, Gau 30, E 5/7 [nicht Ld. 30, F 5/7]
Tisted 42 (c), B 2
Tkwibuli 44, G 8
Toba 49 (a), *C 4*
Tokmak 44, F 7
Topla, Fl. 34, C 6 [nicht 35, E 6]
Topolya, Fl. 34, B/C 6
Torgun, Fl. 12 (d)
Torne-Älv [nicht Torneå], Fl. 43, B/C 9/10
Torneå, Över-, O. 43, B 10
Torontal, Temes-, Kom. 34, E/F 5/6
Torras, Bg. 43, B 6
Torres, Domingo das - 58, I 8
Torysa [nicht Tareza], Fl. 34, B/C 6
Totoral 12 (g)
Trabzon 47, A 3
Transnistrien, Ldsch. 35, E/F 10
Transsylvanische Alpen, Geb. 44, F 4/5 [nicht 34, F 7/10]
Trapezunt 47, A 3
Trei Scaune, Kom. 34, F 10/11
Trelleborg 26, A 1
Tripolitanien, Ld. 50, C 6 [nicht 50, C 6/7]
Trujillo (Honduras) 56, H 9
Trujillo, Ciudad - 56, H 13
Truxillo 56, H 9
Tschachang-See 49 (a), *A 1*
Tschalantun 48, B 14
Tschalkar Tenis, See 48, E 2/3
Tschamag 47, D 8
Tschanak 37, C 8
Tschanak-Kalessi 37, C 8
Tschangri 47, A 2
Tschang, Meng -, Ld. 45, F/E 10/13
Tschangtschun 48, C 14/15
Tschanscha 48, G 13
Tschapajew 44, F 10
Tschernowitz = Cernauti 35, E 8
Tschechisch-Teschen 29, F 10
Tschechoslowakei, St. 35, E 2/7
Tschedschu, I. 49 (a), *C 2*
Tschemulpo 49 (g), *B 2*
Tschengschiatun [nicht Tschengtiatun] 49 (a), A 1
Tschernowitz, O. u. Distr. [nicht Kom.] 34, C 10
Tschimulpho 48, D 15
Tschinde 51, G 10
Tschinkai 49 (a), B 2
Tschirgalantu 45, F 11
Tschirnau 29, B 6
Tschistopel 44, D 10
Tschkalow 44, E 11
Tschungtschu 49 (a), *B 2*
Tschuntschon 49 (a), *B 2*
Tschuschu 49 (a), B 2
Tsu-Schima, I. 49 (a), C 2 [nicht Tsu-shima, I. 48, E 15]
Tschussowaja [nicht Tschusowaja, Fl.] 44, D 11
Tuapse 44, G 7
Tukkum 12 (d)
Tull (= Toul) 30, D 1
Tung-ho, Fl. 48, E 10 [nicht E/F 10]
Tungliao 49 (a), A 1
Turec [nicht Turácz], Fl. 34, C/B 3
Turmont, O. 35, B 9
Twer 18 A, D 14 [nicht 44, D 7]
Tyborön-Kanal 42 (d), B 2
Tyland, Ldsch. 42 (d), B 2

U

Ubun 48, H 10
Uckermünde [nicht Uckermünde] 26, C 2
Ude, Ulan- 48, A 11
Udinsk, Werchne- 45, D 12
Udmurten, Rätest. 44, D 10
Ujest 29, E 9
Ujverbács 34, F 4
Üker [nicht Uker], Fl. 26, C 1/2
Ulan-Bator-Choto [nicht -Butor-] 48, B 11
Ulan-Ude 48, A 11
Ulcinj 37, C 4
Uman, Över-, See 43, B 6
Ume-Älv [nicht Umeå], Fl. 43, C/E 6/9
Umeå-Vand, See 43, B 6
Ungarisches Erzgebirge 20, E 10/11 [nicht 34, C 3/6]
Unterfranken, Rgbz. 31, B 6/8

GOTTFRIED WILHELM LEIBNIZ BIBLIOTHEK
NIEDERSÄCHSISCHE LANDESBIBLIOTHEK
Signatur: Bibliothek des Ernestinum Celle, K 1, [320] - 42
PUBLIC DOMAIN

Uppsala [nicht Upsala] 43, F 7
Ur, Fl. 27, D/E 7
Urdingen 27, B 8
Urjt-Talsperre 27, C 7
Urmia 18 A, H 16 [nicht 47, B 5]
Urumtschi 48, C 7 [nicht 45, E 10]
Urumtsi 48, C 7
Üsküdar 37, C 9
Utsuryoto, I. 49 ⓐ, B 3
Uzhorod = Ungvár 34, C 7

V

Vác [nicht Vácz] = Waitzen 34, D 4
Valdarno, Ldsch. 32, F 7
Valders, Ldsch. 43, E 3
Valdres, Ldsch. 43, E 3
Vänersborg 43, F 5
Väner-See 43, F 5
Váraljá, Arva-, O. 34, B 4
Värmland, Prov. 43, F 5/6
Västerbotten, Prov. 43, C 8/9
Väster-Dal-Älv, Fl. 43, E 5/6
Västervik, O. 43, G 7
Västmanland, Prov. 43, F 6/7
Vätter-See 43, F 6
Vaxholm 43, F 8
Växjö, O. 43, G 6
Vefsen-Elf, Fl. 43, C 5
Vefsna, Fl. 43, C 5
Veg, I. 43, C 4/5
Vegen 43, C 4/5
Veile 24, B 5
Veldes 32, C 10
Vemdalen, O. 43, D 5
Vendsyssel, Ldsch. 42 ⓓ, A 3/4 [nicht Vend-Syssel]
Véran, Sankt- 32, E 2
Verbania 33, E 7
Verdun [nicht a. d. Maas] 41, B 6
Verdun (a. d. Saone) 41, C 6
Verolanuova [nicht Verolannova] 33, F 10
Vigsö-Bai 42 ⓓ, A 2
Vigten-Insel 43, C 4
Viipuri = Wiborg [nicht Viborg] 43, E 13
Vikna, I. 43, C 4
Villa Germania 12 ⓚ
Villa Thereza 12 ⓚ
Vinalapó[nicht Vinalapo], See 39, C 6
Vindel-Älv, Fl. 43, C/D 6/8
Vinklump-Fjäll, Bg. 43, C 6
Vis, I. 37, B 3
Visby 43, G 8
Vittangi, O. 43, B 9
Vogelsang, O. 27, C 7
Volta, Ober-, Ldsch. 51, A 2
Vorpommern, Ldsch. 26, B/C 1/2
Vuollerim 44, B 4

W

Wadowice 34, B 4
Waluiki 44, E 7
Wangjehmiao 49 ⓐ, A' 1
Warberg, O. 43, G 5
Warenburg 12 ⓓ
Warta 26, E 6
Warthbrücken 26, D 6
Wartheland, Ld. 24, C 9/10
Warthenau 29, D 11
Warthestadt 26, D 4
Wasa 44, C 4 [nicht 43, D 9]
Wasgau, Geb. 30, D/E 1/2
Watampone 49 ⓑ, F 6
Watkins-Gebirge 60, E 29
Wäxholm 43, F 8
Weidenau (Sudetenland) [nicht (Schlesien)] 29, E 7
Weißenberg, O. 29, C 2
Weißenberg, O. (Sachsen) 29, C 2
Weißenberg, O. (Wartheland) 29, A 8
Weißkirchen (Ungarn) [nicht (Südslawien)] 37, A 5
Weißruthenien [nicht Weiß-Rußland], St. 44, E 5/6
Weißwasser,O. (Protektorat) [nicht (Böhmen)] 29, D 2
Welland-Kanal (W.-K.) 57, B 6
Welungen 29, C 10
Wemdalen, O. 43, D 5
Wenersborg 43, F 5
Wener-See 14, D 9 [nicht 43, F 5]
Werchne Udinsk 45, D 12
Werdenfelsener Land, Ldsch. 31, F 10
Werk-Kanal 31, E 11
Wermeland, Prov. 43, F 5/6
Werschetz 35, G 6
Weser-Elbe-Kanal, Ems—- 25, C 6/8
Westafrika, Portugiesisch -, Kol. 51, F 5/7
Westerbotten, Prov. 43, C 8/9
Wester-Dal-Elf, Fl. 43, E 5/6
Westervik 43, G 7
West-Kvarken, In. 43, D 9
Westmanland, Prov. 43, F 6/7
Westpommern, Ldsch. 26, B/C 1/2
West-Preußen, Prov. 26, C 5/6
Westpreußen, Danzig-, Gau 26, C 5/6
West-Quarken, In. 43, D 9
Westrussische Niederung 44, E 5
Westrussischer Landrücken 44, E 4/5
Westsahara, Spanisch-, Kol. 51 ⓐ, a/b 1/2
Wetter-See 14, D 9 [nicht 43, F 6]
Wexiö, O. 43, G 6
Wiasma 44, D 6
Wiborg = Viipuri 43, E 13 [nicht 44, C 5]
Wiburg, O. 43, E 13
Wielitschka 35, E 6
Wielun 29, C 10
Wien, O. u. Gau (Dt. Reich) [nicht (Öst.)] 30, D 11
Wieschowa 29 ⓐ
Wiesdorf 27, B 3
Wiesenfeld 12 ⓓ
Wiesmoor, O. 25, B 6
Wildeshausen 25, C 7
Wildungen, Bad - 28, C 2
Wildungen 28, C 2
Wilhelmsburg, O. 20 ⓐ
Willmanstrand, O. 43, E 13
Winde, Inseln über dem -, In. 56, H/I 14
Winde, Inseln vor dem -, In. 56, I 12/13
Windel-Elf, Fl. 43, C/D 6/8
Windwärts-Inseln 56, H/I 14
Winklump-Fjeld, Bg. 43, C 6
Winterberg, O. (Bayern) [nicht (Böhmen)] 30, C 8
Winter-Berg, Großer-, Bg. (Sudetenland) [nicht (Böhmen)] 29, D 1
Wirten 25, F 4
Wisby 43, G 8
Wischni-Wolotschok 44, D 6
Wjasma 44, D 6
Wjatka, O. 18 A, D 16 [nicht 44, D 9]
Wjelitschka 26, G 8
Wjernoleninsk 44, F 6
W. K. = Welland-Kanal 57, B 6
Wladikawkas 18 A, G 15 [nicht 44, G 8]
Wloclawek 26, D 7
Wody, Mineralnyje 44, G 8
Woischwitz 26 ⓐ
Wolotschok, Wyschni- 44, D 7
Wolynien, Ldsch. 44, E 4/5
Wönsan 48, D 15
Woroschilowsk 44, F 8
Woroschilowgrad 44, F 7
Wörth (Elsaß) 31, D 3
Woljaken, V. 44, D 10
Wronke 26, D 4
Wulfen 28, B 8
Wutschang 48, E 12
Wyschni-Wolotschok 44, D 7

X

Xions 29, A 7

Y

Yozat 47, B 2
Yukon, Prov. 62, A 7/8
Yukon, Fl. 54, C 7/4
Yukon, Fl. 62, A 15/12, 8/6
Yumbel 12 ⓖ

Z

Zaborze 29, E 10 u. ⓐ
Zahidan 47, D 8
Zaim 12 ⓓ
Zawadzi 29, D 9
Zawiercie 29, D 11
Zeeben = Sabinov 34, B 6
Zehlendorf, Vorort v. Berlin 28, A 10
Zerkow 29, A 8
Zernik 29 ⓐ
Zichenau 26, D 8
Zimne 48, H 9
Ziria, Bg. 37 ⓖ, c 1
Znin 26, D 5
Zomba 51, G 10
Zonguldak 47, A 2
Zuider Zee = Süder-See 25, C 4
Zwickau (Sudetenland) [nicht (Böhmen)] 29, D 2
Zyria, Bg. 37 ⓒ, c 1

GOTTFRIED WILHELM LEIBNIZ BIBLIOTHEK
NIEDERSÄCHSISCHE LANDESBIBLIOTHEK
Signatur: Bibliothek des Ernestinum Celle, K 1, [321] - 43
PUBLIC DOMAIN

DRUCK VON JUSTUS PERTHES IN GOTHA

GOTTFRIED WILHELM LEIBNIZ BIBLIOTHEK
NIEDERSÄCHSISCHE LANDESBIBLIOTHEK

Signatur: Bibliothek des Ernestinum Celle, K 1, [322] - -

PUBLIC DOMAIN

Typhus-Schutzimpfung

Dieser Ausweis ist mit Ihrem Namen zu versehen und beim Impfen mitzubringen

Herr
Frau
Fräulein ..... geb. .....
Kind

1. Impfung: .....

2. Impfung: .....

3. Impfung: .....

Von dem Impfarzt mit Stempel und Unterschrift zu versehen.

Stadt. Gesundheitsamt des Kreises Gandersheim

CGC 115 249/10 000 3. 47

GOTTFRIED WILHELM LEIBNIZ BIBLIOTHEK
NIEDERSÄCHSISCHE LANDESBIBLIOTHEK

Signatur: Bibliothek des Ernestinum Celle, K 1, [323] - -

PUBLIC DOMAIN

DRUCK VON JUSTUS PERTHES IN GOTHA

GOTTFRIED WILHELM LEIBNIZ BIBLIOTHEK
NIEDERSÄCHSISCHE LANDESBIBLIOTHEK

Signatur: Bibliothek des Ernestinum Celle, K 1, [324] - -

PUBLIC DOMAIN

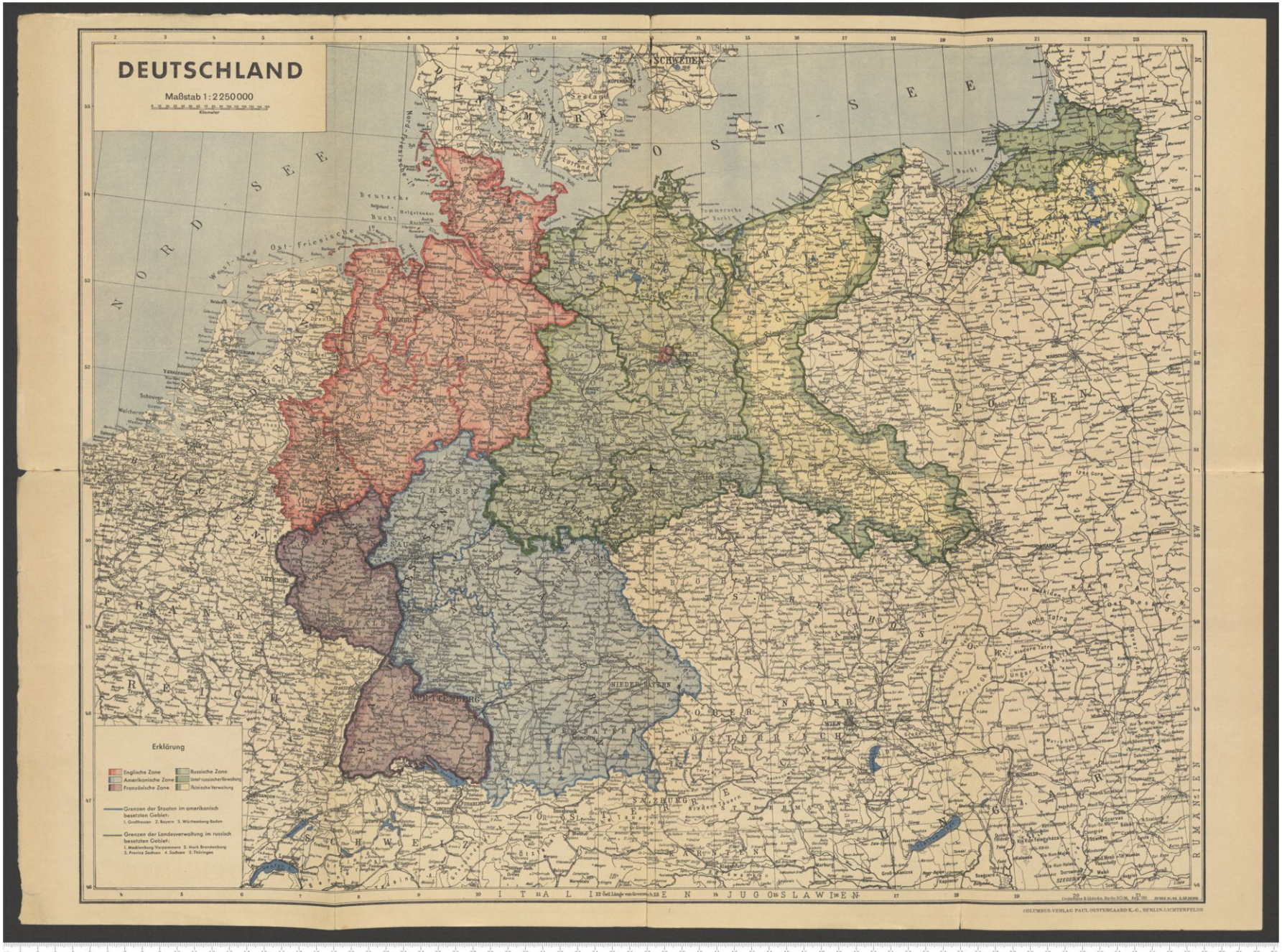

COLUMBUS-VERLAG PAUL OESTERGAARD K.-G., BERLIN-LICHTERFELDE

GOTTFRIED WILHELM LEIBNIZ BIBLIOTHEK
NIEDERSÄCHSISCHE LANDESBIBLIOTHEK

GOTTFRIED WILHELM LEIBNIZ BIBLIOTHEK
NIEDERSÄCHSISCHE LANDESBIBLIOTHEK

Signatur: Bibliothek des Ernestinum Celle, K 1, [326] - -

PUBLIC DOMAIN



GOTTFRIED WILHELM LEIBNIZ BIBLIOTHEK
NIEDERSÄCHSISCHE LANDESBIBLIOTHEK

Signatur: Bibliothek des Ernestinum Celle, K 1, [327] - -

PUBLIC DOMAIN



GOTTFRIED WILHELM LEIBNIZ BIBLIOTHEK
NIEDERSÄCHSISCHE LANDESBIBLIOTHEK
Signatur: Bibliothek des Ernestinum Celle, K 1, [328] - -
PUBLIC DOMAIN